

País = España	Comunidad Autónoma = País Vasco	Provincia (01): Araba	Municipio = Asparrena (Araia)
Zona megalítica (13): Sierra de Altzania	Tipo Monumento (01): Dolmen	Nº. (04):	Nombre: Larrasoil Hilharriak: 01-13-01-01

COORDENADAS: Hoja **113 – IV** (Olazti). I.G.N. Escala 1: 25.000. U.T.M. **Huso 30 T.** = X: 554.928, Y: 4.751.637, Z: 947. **European 1979.**
 Hoja **113 – IV** (Olazti). I.G.N. Escala 1: 25.000. U.T.M. **Huso 30 T.** = X: 554.825, Y: 4.751.428, Z: 947. **ETRS 89.**

LOCALIZACIÓN: Se halla situado al nor-noroeste de la población de Araia y al nor-noreste de Zaldondo, al oeste del monte Aznarbarreta.

ACCESO: Desde la localidad de Araia o de Zaldondo hay que ir hacia el pequeño pantano de Garaste y seguir algo más de un kilómetro para coger una pista a la derecha que tras un par de revueltas nos lleva hasta la loma donde se halla situado justo en el borde derecho de la pista que le corta una parte del túmulo.

DESCRIPCIÓN: **Dolmen.** Situado en terreno llano, donde le crece bastante las árgomas, el brezo y algunos quejigos que lo enmascaran bastante. Tiene un túmulo de piedras de tamaño mediano a grande, que mide 9m de diámetro. Levanta 0,25m por los lados este y oeste, 0,50m por el lado sur y 0,95 por el lado norte aunque aquí la altura es algo ficticia ya que la pista le ha cortado unos dos metros al túmulo. En su parte central está la cámara dolménica que conserva 4 losas y cuatro trozos de la cubierta que ha sido reventada.
 Losa nº. **1** (W-N) mide, 0,25m de largo, 0,15m de alto y 0,11m de grosor, orientada a 0°. Se halla in situ.
 Losa nº. **2** (W-S) mide, 0,30m de largo, 0,30m de alto y 0,08m de grosor, orientada a 340°. Se halla in situ.
 Losa nº. **3** (S) mide, 1,60m de largo, 0,60m de alto y 0,20m de grosor, orientada a 270°. Se halla in situ.
 Losa nº. **4** (S-E) mide, 1,50m de largo, 0,25m de alto y 0,12m de grosor, orientada a 235°. Se halla in situ.
 Trozo **cubierta** nº. **1** mide, 0,80m de largo, 0,70m de ancho y 0,25m de grosor.
 Trozo **cubierta** nº. **2** mide, 0,80m de largo, 0,80m de ancho y 0,30m de grosor.
 Trozo **cubierta** nº. **3** mide, 0,75m de largo, 0,55m de ancho y 0,25m de grosor.
 Trozo **cubierta** nº. **4** mide, 0,65m de largo, 0,45m de ancho y 0,20m de grosor.
 Materiales, areniscas del lugar.

HISTORIA: Localizado por Enrique **Eguren** Bengoa y Germán **Zufiaur**, el 08 de septiembre del 1.927.
 Excavado en 1.929 por Enrique **Eguren** Bengoa.

BIBLIOGRAFÍA: 1.927 **Eguren** Bengoa, Enrique.
Nuevas investigaciones prehistóricas en Álava. Anuario de Eusko-Folklore. Tomo **VII**. San Sebastián–Donostia, p. 25.

1.929 **Eguren** Bengoa, Enrique.
El dolmen de Larrasoil. Otros datos para la prehistoria alavesa. Anuario de Eusko-Folklore. Tomo **IX**. San Sebastián–Donostia, pp. 107 a 112.

1.946 **Barandiarán** Ayerbe, José Miguel.
Catalogue des stations préhistoriques des Pyrénées Basques. Ikuska “Giza-ikaskuntza”, nº. 1. Sara, p. 26.

1.953 **Barandiarán** Ayerbe, José Miguel.
El hombre prehistórico en el País Vasco. Dólmenes. Editorial Ekin. Buenos Aires, p. 197, nº. **30**.

1.953 **Elosegui** Irazusta, Jesús.
Catálogo dolménico del País Vasco. Pirineos, nº. **9**. Zaragoza, p. 290, nº. **168**.

1.973 **Apellániz** Castroviejo, Juan María.
Corpus de materiales de las culturas prehistóricas con cerámica de la población de cavernas del País Vasco meridional. Munibe, suplemento nº. **1**. San Sebastián–Donostia, pp. 210-211, nº. **23-3**.

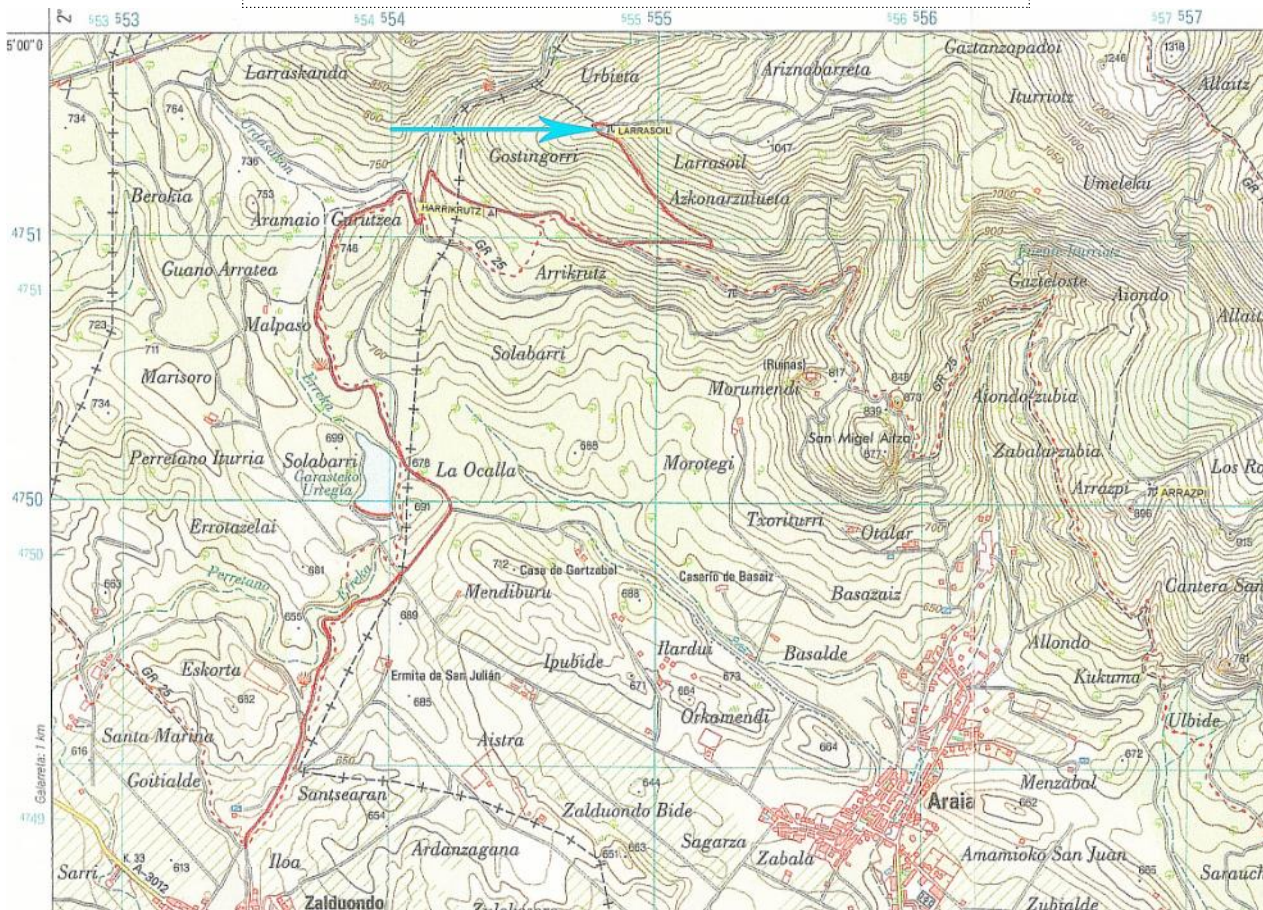
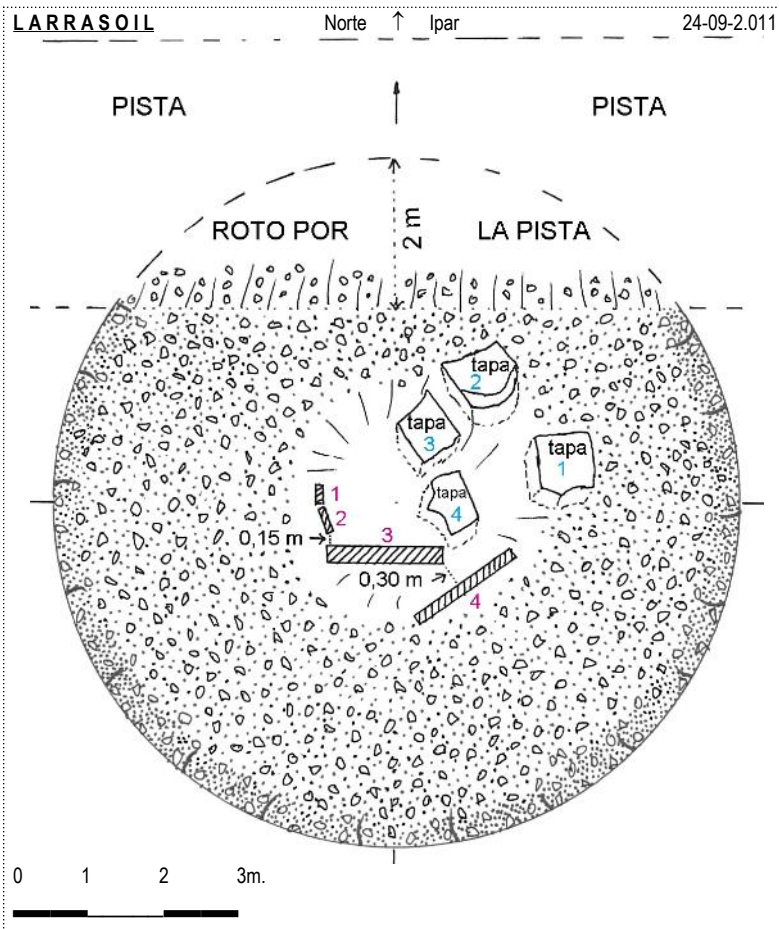
1.987 **Varios**.
Carta arqueológica de Álava. Estudios de Arqueología Alavesa. Vitoria-Gasteiz, p. 177, nº. **3.149**.

2.003 **Galilea** Martínez, Fernando – **Madinabeitia** Armentia, Juan Antonio.
Prospecciones en las sierras de Elgea, Urkilla y Altzania. Estudios de Arqueología Alavesa, nº. **20**. Vitoria-Gasteiz, p. 165, nº. **SA-32**.

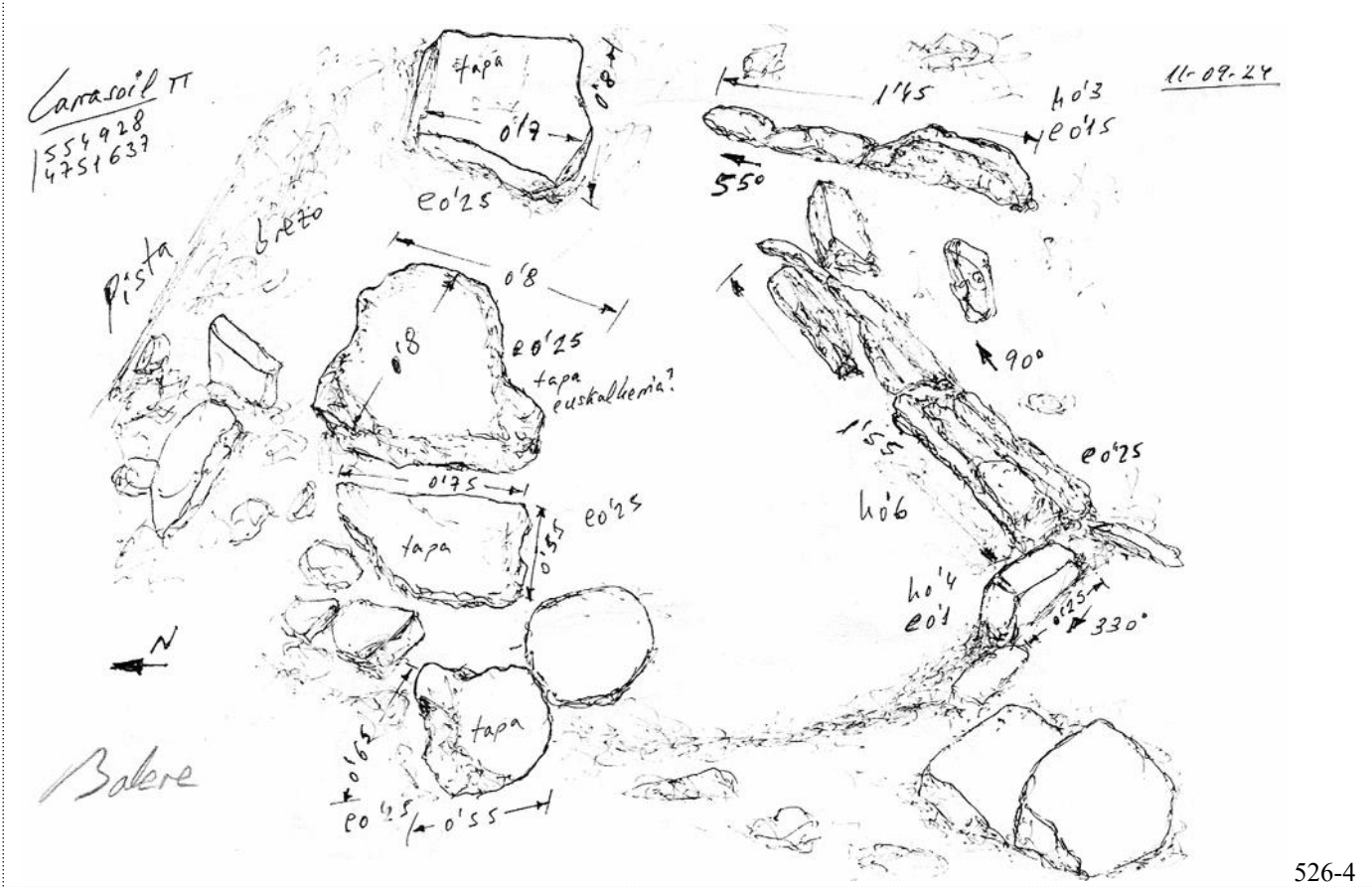
2.011 **Galilea** Martínez, Fernando.
El megalitismo en Álava. Estudios de Arqueología Alavesa, nº. **25**. Vitoria-Gasteiz, p. 256.

2.017 **Martínez** Torres, Luis Miguel.
Dólmenes de Álava: materiales y sistemas de construcción neolíticos. Memoria de Yacimientos Alaveses, nº. **16**. Vitoria-Gasteiz, pp. 147-148.





Dolmen (01): **Larrasoil**, Hoja 113 – IV (Olazti), I.G.N. Escala 1: 25.000. U.T.M. **Huso 30 T**. = X: 554.928, Y: 4.751.637, Z: 933. **ED 50**, 24 de septiembre de 2011.

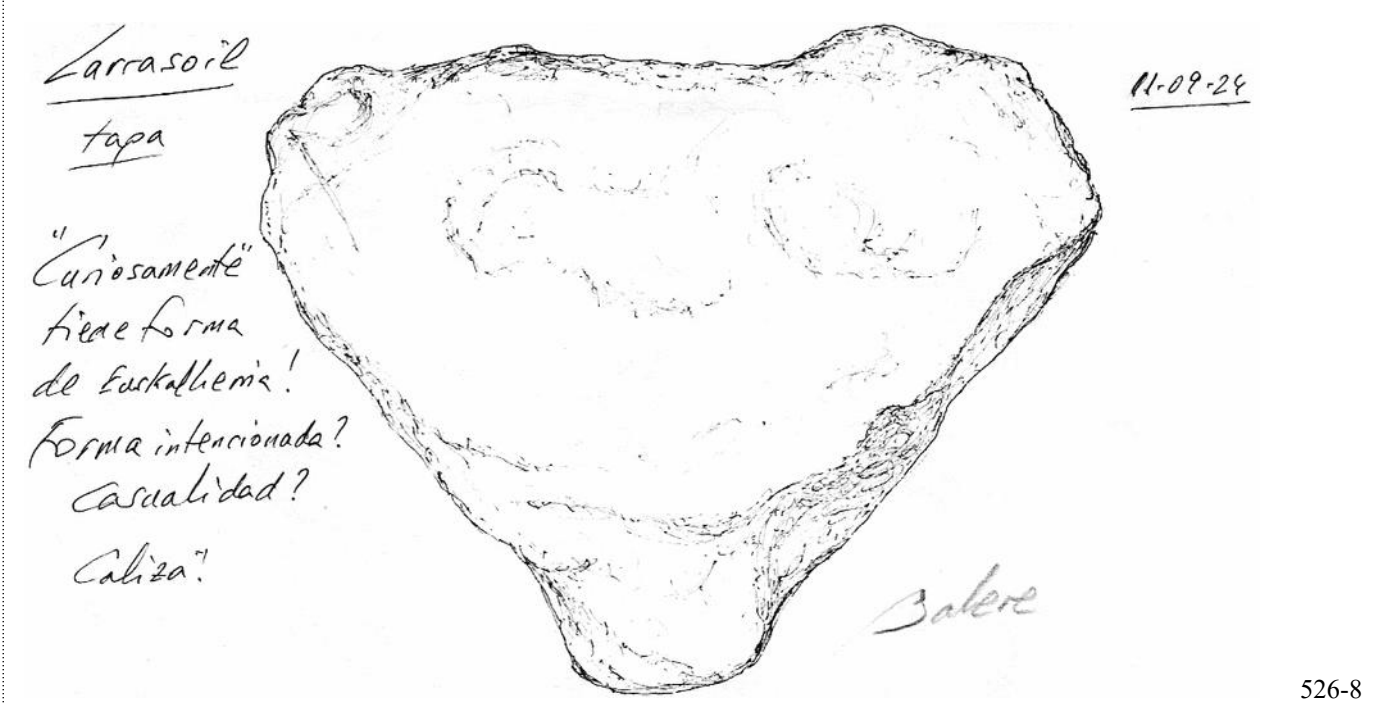


526-4

Dolmen (01): **Larrasoil**, Hoja 113 – IV (Olazti), Escala 1: 25.000. U.T.M. **Huso 30 T**. = X: 554.825, Y: 4.751.428, Z: 933. **ETRS 89**, 24 de septiembre de 2011.



526-5



País = España	Comunidad Autónoma = País Vasco	Provincia (01): Araba	Municipio = Asparrena (Araia)
Zona megalítica (13): Sierra de Alzania	Tipo Monumento (01): Dolmen	Nº. (04):	Nombre: Larrasoil Hilharriak: 01-13-01-01



16 de Marzo de 2.002.



16 de Marzo de 2.002.



24 de Septiembre de 2.011.



24 de Septiembre de 2.011.



24 de Septiembre de 2.011.



24 de Septiembre de 2.011.

País = España	Comunidad Autónoma = País Vasco	Provincia (01): Araba	Municipio = Asparrena (Araia)
Zona megalítica (13): Sierra de Altzania	Tipo Monumento (01): Dolmen	Nº. (04):	Nombre: Larrasoil Hilharriak: 01-13-01-01

1.927 Eguren Bengoa, Enrique.

Nuevas investigaciones prehistóricas en Álava. Anuario de Eusko-Folklore. Tomo VII. San Sebastián–Donostia, p. 25.

EL DOLMEN DE LARRASOIL (ARAYA)

La presencia de los dólmenes de *Urbia* en la sierra de *Aizkorri* permitía suponer que en las últimas estribaciones de esta sierra sobre la llanada alavesa, que sirven de base a la gran peña de *Aratz*, no podrían faltar construcciones semejantes.

Por otra parte, la favorable orientación que presentan aquellos lugares, induce a considerarlos como apropiadísimos para haber sido habitados en tiempos pretéritos.

En el hallazgo de unos y otros, ha prestado eficazísima colaboración Germán de Zufiaur, experimentado rebuscador de monumentos prehistóricos.

El día 8 de septiembre de 1927, recorrí en su compañía, la faja arenisca situada entre la base caliza de *Aratz* y la peña de *San Miguel* y el picacho de *Morutegi*, sobre el que aparecen las ruinas del castillo de este nombre.

Dicha faja arenisca se manifiesta más extendida a Poniente, hacia el macizo de *Aznabarreta*. Sin llegar a éste, y salvando el barranco que bordea a *Mirutegi*, se asciende a W. y fácilmente se llega al término de *Larrasoil*.

En la cima, conocida también con el nombre de *Alto de los Cristinos*, como recuerdo de algún episodio de las contiendas civiles, se halla el **dolmen** de *Larrasoil* (850 ms.), en terreno común de *Araya* y *Zalduendo*.

Todas sus piedras son de arenisca, propias del terreno, así como las del túmulo que a NW. ha sido cortado para dar paso al camino inmediato.

1.929 Eguren Bengoa, Enrique.

El dolmen de Larrasoil. Otros datos para la prehistoria alavesa.

Anuario de Eusko-Folklore. Tomo IX. San Sebastián–Donostia, pp. 107 a 112.

A COSTUMBRADO el lector—que sigue de cerca la sucesiva reseña de cuanto atañe a las noticias de carácter prehistórico que conciernen a la región alavesa—, a encontrar en nuestros trabajos de investigación la relación de circunstancias derivadas de una labor exploradora más o menos amplia, parece natural advertir su atención desde el primer momento, acerca de la naturaleza del presente.

Es muy posible, que una vez conocido, lo aprecie sin interés inmediato, tanto más si se le compara con aquellos otros en los que la exploración se mostró pródiga en abundante material de estudio.

Sin embargo, justo es reconocer que, al punto de vista científico, concierne no desaprovechar el carácter más o menos negativo que uno o varios casos pueden reflejar en la experimentación, ya que de tal condición pueden deducirse consecuencias que, lejos de apartarse de la índole del asunto, contribuyen a confirmar la tesis general sobre la que el problema se asienta.

Del aludido matiz negativo, en cuanto se relaciona con la aparición de objetos de estudio, participó en su reconocimiento el dolmen de *Arrobigaña*; en idénticas condiciones nos hemos encontrado por lo que se refiere al **dolmen** de *Larrasoil*.

Al objeto antes indicado, no puede estimarse esta infructífera condición como suficiente motivo para relegar al olvido la exposición de otra serie de circunstancias que ofrece el dolmen en cuestión. Es más, su sola presencia, exclusivamente, justifica su obligada catalogación en la cada día más numerosa reseña dolménica del País.

EL DOLMEN DE LARRASOIL

SU RECONOCIMIENTO Y DENOMINACIÓN

Data de 1927 (2), la primera noticia de su existencia. En 31 de Julio de 1929, hemos llegado por segunda vez a su recinto con el fin de llevar a cabo su excavación.

Si bien es cierto que la cima donde se halla enclavado se conoce con el nombre de «Alto de los cristinos», expresión significativa que rememora su posición aprovechada en la última guerra civil, en cambio se designa genéricamente por *Larrasoil* a todo el lugar, denominación que permite apreciar una cierta corrupción de la originaria toponímica euzkérica.

No sería extraño que el esparcimiento de piedras que se advierte en primer término de la fot. n.º 1, de cuyo traslado se han librado las grandes piedras dolménicas, tuviese relación con la circunstancia estratégica antes apuntada.

País = España	Comunidad Autónoma = País Vasco	Provincia (01): Araba	Municipio = Asparrena (Araia)
Zona megalítica (13): Sierra de Altzania	Tipo Monumento (01): Dolmen	Nº. (04):	Nombre: Larrasoil Hilharriak: 01-13-01-01

1.929 Eguren Bengoa, Enrique.

El dolmen de Larrasoil. Otros datos para la prehistoria alavesa.

Anuario de Eusko-Folklore. Tomo **IX.** San Sebastián-Donostia, pp. 107 a 112.

CARACTERÍSTICAS DE SU SITUACIÓN

Representa el dolmen uno de los tres únicos casos, hasta ahora conocidos, de manifestaciones dolménicas sobre la amplia vertiente que hacia el Sur presentan las sierras de *Arlaban*, *Elguea* y *San Adrián*, en cuyas cimas se fija más o menos sinuosamente al límite de Álava y Guipúzcoa. (Fig. 1).

Podría decirse que ambos dólmenes señalan los extremos del macizo indicado. Corresponden a Poniente dos dólmenes reconocidos por nuestro compañero D. José Miguel de Barandiarán, en una de las cimas inmediatas al pueblecito de *Landa*, y cuya excavación todavía no se ha realizado. El **dolmen de Larrasoil**, señala el extremo opuesto a Oriente.

No deja de ser extraño el caso de esta ausencia de dólmenes sobre tan extensa faja de favorable orientación, y en la que concurren otras no menos apropiadas condiciones afines a la naturaleza dolménica; sin embargo, las pesquisas realizadas en su busca no han proporcionado fruto positivo hasta la fecha.

Basta ojear la fotografía indicada para advertir que, sobre el mar de nieblas que invade la llanada alavesa, descienden en serie más menos regular y separadas por profundas barrancadas, las últimas estribaciones del macizo serrano.

Todavía son aquellos barrancos paso aprovechado para desde *Landa* hasta *Zalduendo*, por *Larrea*, *Elguea*, *Ozaeta*, *Gordoa* y *Galarreta*, transponer la sierra por veredas y senderos, hoy conocidos exclusivamente por la gente de monte, trillados ayer como comunicación interregional, recorridos y estrechamente vigilados en aquella época que *Oñacinos* y *Gamboinos* dirimían sus cuestiones a la vista de sus feudos respectivos.

El examen de la fotografía muestra, a su vez, una cierta característica propia de toda la vertiente que nos ocupa. Se refiere a la desnudez del terreno, desprovisto casi por completo del robledal y hayedo tan abundante en zonas inmediatas, y que en ésta queda reducido a brotes un tanto raquíuticos, que difícilmente se abren paso entre la maraña de brezo y helechos que cubre por completo el monte.

Sin duda alguna que la despoblación forestal advertida no data de época remota; su causa parece debida a un desmesurado aprovechamiento fogueral por parte de los pueblos del llano, de pobre economía en momento no muy lejano.

Sin embargo, semejante circunstancia, parece natural relacionarla con la constitución propia del terreno; cuando menos, a ella es preciso atribuir la condición del pequeño porte que adquiere el arbolado, tanto más si se compara con el gran desarrollo que alcanza en terrenos colindantes, pero de distinta naturaleza.

En efecto, la faja objeto de examen, comprendida entre *Aznabarreta* a E. hasta muy cerca de *Arlaban* a W., es zona arenisca interpuesta entre los afloramientos calizos de las cimas serranas y la facies cretácica de sus bases.

En consecuencia, se trata de un terreno menos firme y húmedo que el calizo que sirve de asiento al bosque frondoso de robles y hayas.

EMPLAZAMIENTO DEL DOLMEN

La cima de *Larrasoil* puede considerarse como una pequeña explanada que por pérdida de inclinación forma la vertiente W. de *Aznabarreta*, como estribación que, orientada del mismo modo, parte de la gran peña *Aratz*.

Su altura es poco más de 850 metros.

El recinto no alcanza 30 metros en diámetro, para continuar el mismo declive natural de la vertiente; linda ésta a N. con el barranco *Urbiet* que sirve de separación a la gran ladera *Urkiola* en línea de orientación con los picachos de *Aizkorri*.

A S. y S. W., limita su base *Mandobide* (*bide*=camino; *mando*=macho), cuya denominación especifica el uso que los arrieros hicieron en tiempos atrás de aquellos pasos.

Dominan a *Larrasoil* a E. las vertientes de *Aznabarreta* y *Urraso*.

Referida su posición a poblados inmediatos, corresponde a N. de *Zalduendo*, N-NE. de *Galarreta* y N E. de *Gordoa*.

Equidista, poco más o menos, de estos tres pueblos; sin embargo, el camino más fácil y regular se logra desde *Araya*, situada a SE.

Bien conocido es en esta villa el castillo de *Morutegi* (fot. n.º 2), situado a N W. de la misma, y levantado sobre pronunciado escarpe calizo de difícil acceso en el monte *Morumendi*. Basta faldear el barranco inmediato,

País = España	Comunidad Autónoma = País Vasco	Provincia (01): Araba	Municipio = Asparrena (Araia)
Zona megalítica (13): Sierra de Altzania	Tipo Monumento (01): Dolmen	Nº. (04):	Nombre: Larrasoil Hilharriak: 01-13-01-01

1.929 Eguren Bengoa, Enrique.

El dolmen de Larrasoil. Otros datos para la prehistoria alavesa.

Anuario de Eusko-Folklore. Tomo **IX.** San Sebastián-Donostia, pp. 107 a 112.

Anakorreta, y continuando en la misma orientación se llega a Mandobide, y con pequeño ascenso a Larrasoil.

EL RECINTO DOLMÉNICO

A primera vista, difícil resulta referir aquel conjunto de piedras areniscas a construcción dolménica, pero un examen detenido permite apreciar la presencia de un característico montículo artificial y bastante regular de 8 metros de diámetro.

En la fot. n.º 1, se advierten en primer término, algunas de las piedras que forman parte del montículo.

Poco más o menos, en el centro del reducto, aparecen otras piedras mayores que bien pronto dejan reconocer que se trata de restos de masas más grandes que han sido separadas en lascas por sus resquebrajaduras naturales.

Algunas de estas piedras conservan su posición vertical, las más han caído en pedazos lo que imposibilita señalar con precisión la extensión de la cámara sepulcral.

Como antes se indica, algunas de las piedras correspondientes a dicha cámara, han debido ser trasladadas fuera del lugar; únicamente subsiste en su posición la orientada a S., si bien caída a falta de apoyo de las otras; sus dimensiones son 1,50 metros de longitud por 1,05 metros de altura, y 0,25 metros de grueso.

De estas cifras, así como de las dimensiones del montículo, se deduce las grandes proporciones que en un principio debió alcanzar la construcción dolménica, que si no llegan a las propias de los dólmenes de la llanada (*Aitzkomendi*, en *Eguilaz*, dista unos cinco kilómetros), en cambio son mayores que aquellas que, por lo general, se aprecian en dólmenes existentes en las sierras colindantes.

Esta circunstancia, precisamente, es la que por sí ha motivado el anunciado de cuanto antecede con el fin de señalar la presencia de este dolmen, ya que desde otro punto de vista su estudio carece de datos de interés.

LA EXCAVACIÓN

Si ante el hecho de presentarse el dolmen en zona arenisca y ser de tal naturaleza los materiales empleados en su construcción, detuviésemos la investigación por temor a que ésta no rindiese el fruto apetecido, quedaría el estudio a falta del conocimiento de dos datos.

Se refiere el primero, a la confirmación del supuesto de que tal constitución del terreno no es apropiada para la conservación de restos de origen orgánico, circunstancia que la experiencia nos viene demostrando en numerosos casos; en segundo lugar, de no efectuar la excavación, quedaría la duda de si algún objeto de naturaleza inorgánica podría quedar in situ sin ser reconocido y clasificado.

El interés de uno y otro caso reclamó la excavación, y a pesar del gran trabajo material que el hecho supuso y el desánimo que la realidad imponía, se llegó en todo el recinto sepulcral hasta los 0,60 metros de profundidad, en cuyo nivel apareció la peña natural del terreno.

Ni un diente ni un objeto proporcionó la detenida labor de cernido de gran cantidad de tierra, desprovista en absoluto del típico aspecto que caracteriza la propia del yacimiento dolménico.

Mezclada con abundante guijarro que dificultaba la operación de reconocimiento, hízose ésta más delicada, a consecuencia del esparcimiento de un sin número de hormigas alborotadas y rabiosas al ser deshecha su vivienda, establecida en el hoyo resguardado, que un día albergó la obra de la Naturaleza que ella misma se encargó de destruir.

*

* *

En manifiesto desacuerdo se presenta este resultado negativo en la excavación del dolmen con el hallazgo de una serie de objetos de gran interés, afines sin género de duda a la época de la construcción dolménica, y que han aparecido en lugares distintos y no muy distantes al en que aquella está enclavada, a lo sumo un kilómetro, distancia que para el caso representa muy poco.

País = España	Comunidad Autónoma = País Vasco	Provincia (01): Araba	Municipio = Asparrena (Araia)
Zona megalítica (13): Sierra de Altzania	Tipo Monumento (01): Dolmen	Nº. (04):	Nombre: Larrasoil Hilharriak: 01-13-01-01

1.929 Eguren Bengoa, Enrique.
 El dolmen de Larrasoil. Otros datos para la prehistoria alavesa.
 Anuario de Eusko-Folklore. Tomo IX. San Sebastián-Donostia, pp. 107 a 112.



Fot. n.º 1.—Alto y dolmen (x) de LARRASOIL. El mar de nieblas hacia W. y S. de la llanada alavesa.

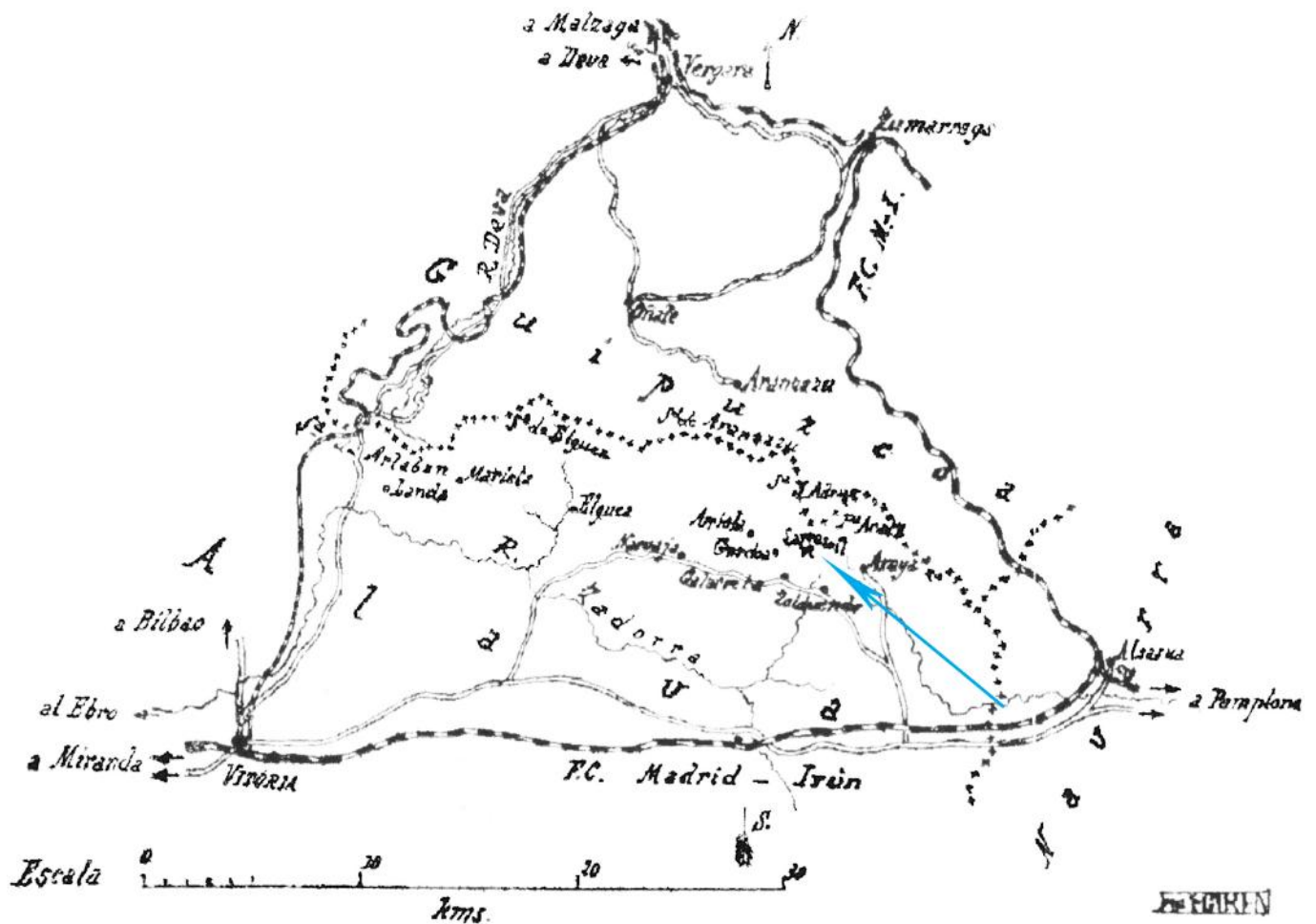


Figura 1.—Zona N.-E. de la provincia de Álava.

1.946 Barandiarán Ayerbe, José Miguel.
 Catalogue des stations préhistoriques des Pyrénées Basques. Ikuska "Giza-Ikaskuntza", nº. 1. Sara, p. 26.

19. — Dolmen de Larrasoil exploré en 1929 par M. E. de Eguren (55).

País = España	Comunidad Autónoma = País Vasco	Provincia (01): Araba	Municipio = Asparrena (Araia)
Zona megalítica (13): Sierra de Altzania	Tipo Monumento (01): Dolmen	Nº. (04):	Nombre: Larrasoil Hilharriak: 01-13-01-01

1.953 Barandiarán Ayerbe, José Miguel.

El hombre prehistórico en el País Vasco. Dólmenes. Editorial Ekin. Buenos Aires, p. 197, nº. 30.

30. **Larrasoil**, dolmen situado en el paraje de este nombre en la vertiente W. de Aznabarreta, estribación occidental del monte Aratz. Descubierta en 1929 por Enrique de Eguren y explorado por él mismo. Túmulo de 8 metros de diámetro y de poco más de uno de altura. En el centro, varias losas que debieron de integrar una cámara, hoy destruida. No se halló ningún hueso ni objeto.

1.953 Elosegui Irazusta, Jesús.

Catálogo dolménico del País Vasco. Pirineos, nº. 9. Zaragoza, p. 290, nº. 168.

168. LARRASOIL 920 m. (apr.) Salvatierra (Álava) 1927

A unos 2,8 kms. al N. NW. de Araya. Coordenadas aproximadas en la hoja n.º 113-Salvatierra: long. 1º21'28'', latitud 42º54'48''.—Dolmen con galgal de 8 m. de diámetro. Cámara deshecha con sus losas desplazadas.—Orientación no precisable.—Materiales: areniscas. — Exploración por EGUREN, el 31-VIII-1929, con resultado totalmente negativo.

Bibliografía.—(56), (61).

1.973 Apellániz Castroviejo, Juan María.

Corpus de materiales de las culturas prehistóricas con cerámica de la población de cavernas del País Vasco meridional. Munibe, suplemento nº. 1. San Sebastián-Donostia, pp. 210-211, nº. 23-3.

23 - 3. LARRASOIL (E. 168)

LOCALIZACIÓN: Término municipal de Araya-Zalduendo. En un collado a poco ms. al E. de la mojonera de Araya-Zalduendo; al montecillo que ocupa se le llama Alto de los cristianos, en la vertiente W. de Aznabarreta, estribación W. de la Peña de Aratz; a 2,8 kms. al N.N.W. de Araya y a 920 ms. s.n.m.

Coordenadas: Long.: 1º, 21', 28''. Lat.: 42º, 54', 48'' de la Hoja Nr. 113 - Salvatierra.

Acceso: Desde Araya, tomar el camino hacia Morumendi, faldear el barranco inmediato Anakorreta y siempre a N.N.W. llegar a Mandobide y de allí a Larradoil.

DESCRIPCIÓN: Dolmen. Túmulo circular de 8 ms de diámetro. Cámara ligeramente excéntrica compuesta por varias piedras, hoy arruinada. En 1927 se describe la cámara de este modo: «...en el centro del reducto aparecen otras piedras mayores que bien pronto dejan reconocer que se trata de restos de masas más grandes que han sido separadas

en lascas por sus resquebrajaduras naturales. Algunas de estas piedras conservan su posición natural vertical, las más han caído en pedazos, lo que imposibilita señalar con precisión la extensión de la cámara sepulcral. Como antes se indica, algunas piedras correspondientes a dicha cámara, han debido ser trasladadas fuera del lugar; únicamente subsiste en su posición la orientada al S. si bien caída a falta de apoyo de las otras». Se conservan actualmente sólo una losa orientada al N.W. Areniscas del terreno.

HISTORIA: Descubrimiento por E. de Eguren en 1927. Excavación por E. Eguren en 1927, de la que no se conoce ajuar alguno.

BIBLIOGRAFÍA: Barandiarán, J. M. Contribución... (1927. Pág. 137. - Eguren, E. El dolmen de Larrasoil (1929). Pág. 107. - Barandiarán, J. M. Hombre prehistórico... (1943). 197

País = España	Comunidad Autónoma = País Vasco	Provincia (01): Araba	Municipio = Asparrena (Araia)
Zona megalítica (13): Sierra de Altzania	Tipo Monumento (01): Dolmen	Nº. (04):	Nombre: Larrasoil Hilharriak: 01-13-01-01

1.987 Varios.

Carta arqueológica de Álava. Estudios de Arqueología Alavesa. Vitoria-Gasteiz, p. 177, nº. 3.149.

DOCUMENTO: 3.149.

DENOMINACIÓN: LARRASOIL.

SIGLAS: LRR.

TIPO: Lugares o monumentos funerarios. Dolmen.

LOCALIZACIÓN: Zona: Montes de Altzania. Ayuntamiento: Asparrena. Entidad: Araya.

SITUACIÓN: Mapa 113. Salvatierra. Longitud: 012135; latitud: 425450; altitud: s.n.m. 938 ms.; x: 554.973; y: 4.751.680.

ACCESOS: Desde la localidad de Araya hay que coger el camino que en dirección norte asciende por la Peña de San Miguel o Txurriturri, para desde aquí y bordeando las faldas de la sierra de Alzania dirigimos al espolón denominado Peñas de Urraso. Es en el pico del espolón, donde se localiza el dolmen. Al lado pasa un camino que lleva la dirección del espolón y que corta en parte al túmulo.

DESCRIPCIÓN: Las piedras del túmulo son de arenisca propia del terreno, así como las del túmulo de 8 ms. de diámetro.

metro. En el centro del túmulo se conservan piedras de mayor tamaño que las normales, posiblemente restos de las de la cámara, algunas conservan su posición vertical. Se conserva la losa orientada al sur, aunque caída. La losa fue descubierta en el camino a un par de metros del túmulo.

DIMENSIONES: Longitud: 8 ms. Anchura: 8 ms.

CONSERVACIÓN: Mala.

DESCUBRIMIENTO: 1927. Eguren, Enrique; Zubiaur, Germán.

EXCAVACIÓN: 1929. Eguren, Enrique.

MATERIALES: Líticos: Sílex, lasca, lámina.

SECUENCIA CULTURAL: Eneolítico-Bronce.

DEPÓSITO MATERIALES: Museo provincial de Arqueología de Álava. Yurre, Valentín.

BIBLIOGRAFÍA: EGUREN, Enrique: *Nuevas investigaciones prehistóricas en Álava.* A.E.F. VII, 1927. p. 25.

2.003 Galilea Martínez, Fernando – Madinabeitia Armentia, Juan Antonio.

Prospecciones en las sierras de Elgea, Urkilla y Altzania.

Estudios de Arqueología Alavesa, nº. 20. Vitoria-Gasteiz, p. 165, nº. SA-32.

RESUMEN

Situada al Noroeste de Álava, constituyen una única entidad geográfica que ocupa prácticamente la mitad norte de la provincia.

Se han localizado yacimientos al aire libre y en cueva, menhires, dólmenes y túmulos sitándose bien en el cresterío de la sierra o al pie de la misma, pero nunca en ladera. La etapa cultural se desarrolla desde el Epipaleolítico, Eneolítico, Bronce, Hierro, Celtibérico, hasta la Edad Media.

INTRODUCCIÓN

Como continuación de los trabajos de prospección, que sistemáticamente hemos venido realizando desde 1976, publicamos en este trabajo, los resultados de una serie de prospecciones realizadas entre los años 1978 y 1979, en la zona Noreste de la provincia de Álava, concretamente en las sierras de Elgea, Urkilla y Altzania.

Los antecedentes de la investigación en esta zona se remontan a 1927, cuando Eguren publica los resultados de la excavación del dolmen de Arrobigaña. Dos años más tarde publica las investigaciones del dolmen de Larrasoil. En este mismo año de 1929 publica los yacimientos de La Leze, Los Gentiles y Allaran.

La investigación se detiene hasta que en 1953 Apraiz da cuenta del hallazgo de un dolmen en la zona de Artia. En años posteriores San Martín, da a conocer nuevos dólmenes y túmulos, repartidos por toda la sierra. En 1975 el Instituto Alavés de Arqueología realiza un sondeo estratigráfico en el covacho de La Leze, continuando en diferentes trabajos la labor, túnel de San Adrián y Kukuma, hasta que en 1978 comenzamos la prospección general de esta zona.

Estas prospecciones se han realizado por J.A. Madinabeitia, F.M. Galcerán, F. Elejalde y F. Galilea así como por diferentes miembros del Instituto Alavés de Arqueología. El yacimiento de La Leze lo atribuimos a Gorka Madinabeitia, su descubridor.

CATÁLOGO DE YACIMIENTOS

SA-32 DOLMEN DE LARRASOIL (CAA 3.149)

Conocido también como Alto de los Cristinos, se localiza en las llamadas Peñas de Urrazo, espolón que en dirección Oeste desciende suavemente a partir de la Sierra de Altzania. El túmulo se localiza en el extremo Oeste del espolón. Es un pequeño túmulo con cráter de 6 metros de diámetro, y 0,60 metros de altura y galgal de piedra arenisca.

A su pie y junto al camino que pasa junto a él localizamos unas lascas de sílex (APELLANIZ, 1973), (ELOSEGUI, 1953), (EGUREN, 1929) y (BARANDIARAN, 1934).

2.011 Galilea Martínez, Fernando.

El megalitismo en Álava. Estudios de Arqueología Alavesa, nº. 25. Vitoria-Gasteiz, p. 256.

10.1 **Tipo:** DOLMEN **Denominación:** LARRASOIL

Localización: ARAYA **Coordenadas UTM (E 1950):** X 554.916 Y 4.751.637 **Altura** 929 m

Descripción:

Situación. En la cima de un collado a media altura de la ladera de la sierra de Urkilla, sobre una colina que domina el paso del camino de Santiago y al lado de un camino que remonta las Peñas de Urrialdo.

Tipo. Dolmen sin tipología concreta. Cámara compuesta por varias losas de arenisca que actualmente apenas son distinguibles. En el momento de su descubrimiento alguna de estas piedras estaban de pie, conservando su posición original. Actualmente sólo una losa está en pie. Túmulo circular de 8 metros de diámetro y 0,70 metros de altura. La descripción original de la cámara que da E. Eguren:

“... en el centro del reducto aparecen otras piedras mayores que bien pronto dejan reconocer que se trata de restos de masas más grandes que han sido separadas en lascas por sus resquebrajaduras naturales. Algunas de estas piedras conservan su posición natural vertical, las más han caído en pedazos, lo que imposibilita señalar con precisión la extensión de la cámara sepulcral. Como antes se indica, algunas piedras correspondientes a dicha cámara, han debido ser trasladadas fuera del lugar; únicamente subsiste en su posición la orientada al S. si bien caída a falta de apoyo de las otras.”

Historia:

Descubierto y excavado en 1927 por E. Eguren. En una prospección realizada en 1980 en compañía de J. A. Madinaveitia encontramos en el camino que pasa al pie del túmulo algunos fragmentos de sílex, provenientes de la destrucción de una parte del túmulo en la construcción de un camino.

Bibliografía:

(EGUREN, 1929); (APELLANIZ, 1973); (CC.AA, 1987); (GALILEA; MADINAVEITIA, 2003).



Dolmen Larrasoil. Foto F. Galilea.

País = España	Comunidad Autónoma = País Vasco	Provincia (01): Araba	Municipio = Asparrena (Araia)
Zona megalítica (13): Sierra de Alzania	Tipo Monumento (01): Dolmen	Nº. (04):	Nombre: Larrasoil Hilharriak: 01-13-01-01

2.017 Martínez Torres, Luis Miguel.
Dólmenes de Álava: materiales y sistemas de construcción neolíticos.
Memoria de Yacimientos Alaveses, nº. 16. Vitoria-Gasteiz, pp. 147-148.

UTM (ETRS89): 30 N 559312 E 4743245 N 1013

LARRASOIL



Localización: Sierra de Alzania, Aspárrena, Araia.

Acceso: Desde Araia o Zaldueño ascender por la pista del Petróleo hasta Solabari, allí subir por la pista que asciende a las Peñas de Urrialdo por Larrasoil.

Dimensiones: radio: 4; altura: 0,7; pendiente: 12°.

Sistema de construcción: -

Litología sustrato: Arcillas arenosas albienses.

Litología losas: Areniscas albienses muy angulosas.

Acarreo losas: 0 m.

Litología del túmulo: Areniscas albienses. Bloques decimétricos muy angulosos, extraídos por fracturación in situ.

Acarreo del túmulo: 0 m.

Geomorfología: Falso rellano (10°) en una arista orientada a poniente que desciende de la Sierra de Urquilla. Visibilidad muy alta.

Vulnerabilidad: Alto por pista y plantación forestal.

Observaciones: Algunos bloques pudieran ser losas de la cámara. En cualquier caso, la plantación de pinos y la pista han destruido la estructura. Su localización sobre la arista le convierte en una excepcional atalaya.

Kokalekua: Altzaniako mendilerroa, Asparrena, Araia.

Irispidea: Araia edo Zaldueñotik, petrolioaren bidetik igotzen den bidea Solabarraino eta, bertatik, Larrasoiletik Urrialdoko haizetaraino igotzen den bidea harro behar da.

Neurriak: erradioa: 4; altuera: 0,7; malda: 12°.

Eraikuntza sistema: -

Sustratuaren litologia: Albiarreko buztin hareatsuak.

Lauzen litologia: Albiarreko ertz askoko hareharriak.

Lauzen garraiaketa: 0 m.

Tumuluaren litologia: Albiarreko hareharriak. Ertz askoko bloke dezimetroak, lekuan bertan hauturaz lortutakoak.

Tumuluaren garraiaketa: 0 m.

Geomorfologia: ordeka edo zelaigune aizuna (10°) Urkilako mendilerrotik datorren eta iparraldera begira dagoen ertz batean. Ikuspen oso zabala.

Kalteberatasuna: Handia, mendiko bidearen eta oihantzearen eraginez.

Oharrak: Bloke batzuk ganberako lauzak izan litezke. Nolanahi ere, pinu sailen landaketak eta mendiko bideak egitura hondatu dute. Ertz baten gainean dagoenez, talaia bikaina da.

