

País = **España** | Comunidad Autónoma = **País Vasco** | Provincia (01): **Araba** | Municipio = **Asparrena (Araia)**

Zona megalítica (13): **Sierra de Altzania** | Tipo Monumento (01): **Dolmen** | Nº. (05): | Nombre: **Arrazpi** | Hilharriak: **01-13-01-05**

COORDENADAS: Hoja 113-IV (Olazti). I.G.N. Escala 1: 25.000. U.T.M. Huso 30 T. = X: 556.967, Y: 4.750.276, Z: 872. **ED50**.
Hoja 113-IV (Olazti). I.G.N. Escala 1: 25.000. U.T.M. Huso 30 T. = X: 556.864, Y: 4.750.067, Z: 872. **ETRS89**.

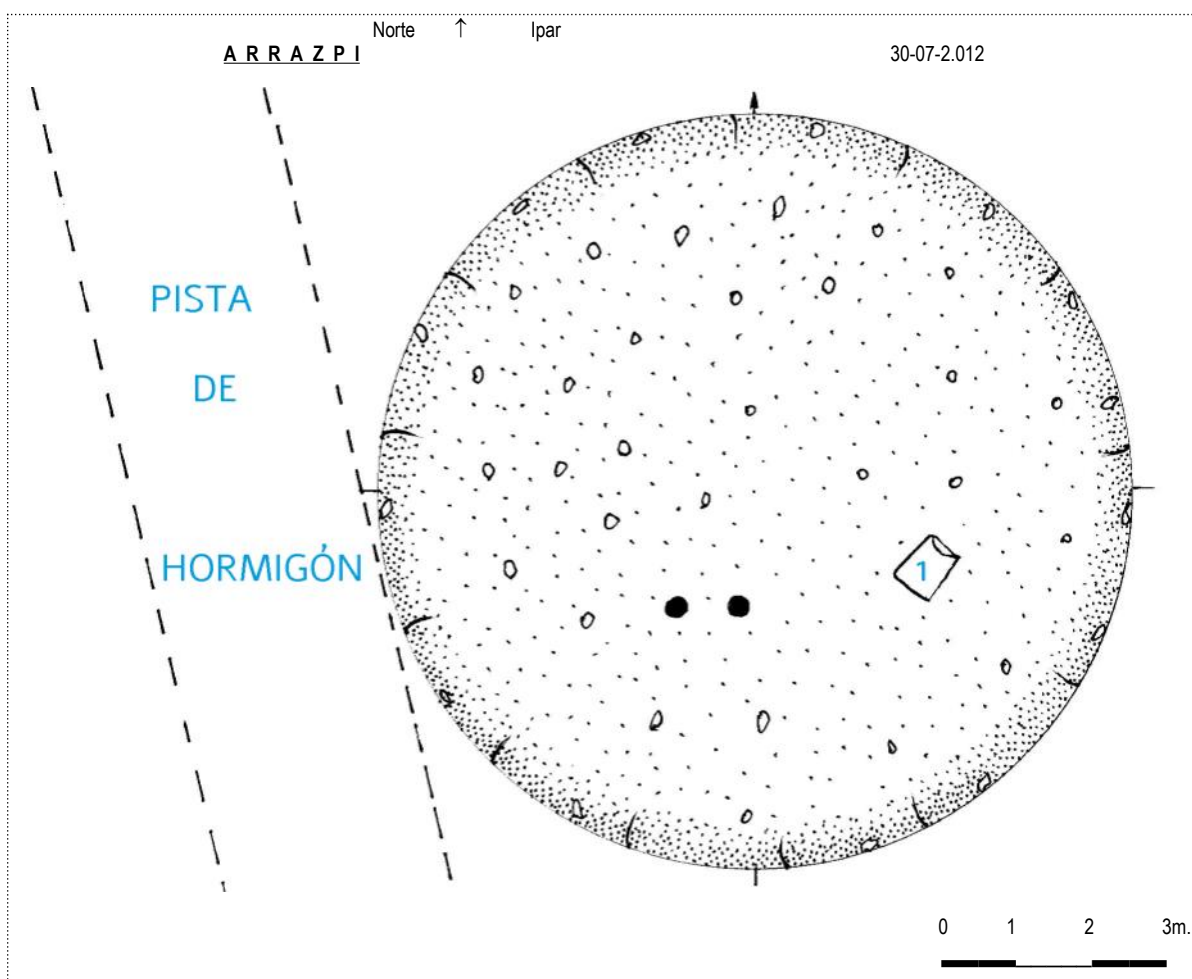
SITUACIÓN: Se halla situado al norte de la población de Araia, en un suave collado al norte de la peña Arrazpi donde hay colocada una antena.

ACCESO: Desde la población de Araia parte una pista hacia el norte que se dirige a los altos de Apota e Iturgain, antes de llegar a los dos kilómetros de ascensión llegaremos a este collado donde a la derecha veremos la antena de un repetidor. El dolmen se halla a la izquierda de la pista hormigonada nada más empezar a subir del collado.

DESCRIPCIÓN: **Dolmen**. Situado en terreno ligeramente inclinado de un collado, donde crecen espinos, hierba fina y helecho, cerca del hayedo. Tiene un túmulo de tierra con algunas piedras areniscas visibles de tamaño mediano a pequeño, que ha sido rebajado con el tiempo. Mide 10m de diámetro, alcanzando una altura máxima de 0,50m. Hay una losa a 15 metros del túmulo hacia el norte y otra sobre el túmulo que podrían pertenecer al dolmen.
Losa nº. 1, mide 0,75m de largo, 0,50m de ancho, no pudiendo saber el grosor ya que se haya un poco enterrada.
Losa nº. 2, mide 1,20m de largo, 1,10m de ancho, no pudiendo saber el grosor ya que se haya un poco enterrada.
Materiales: areniscas del lugar.

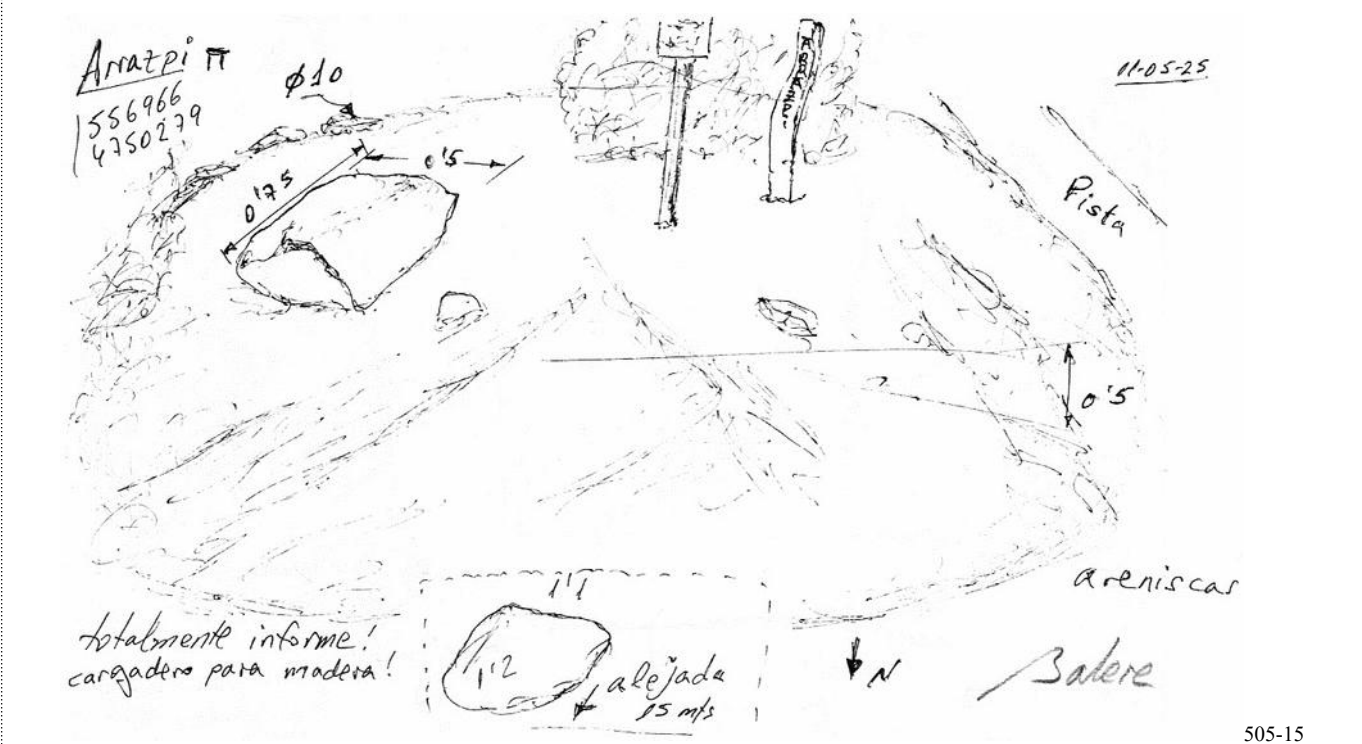
HISTORIA: Localizado por Lontxo **Ugarte** López de Bergara, el 01 de junio de 2.010. No se ha practicado excavación.

BIBLIOGRAFÍA: 2.012 **Del Barrio** Bazaco, Luis.
Informe sobre el túmulo Arrazpi. Lurrailan S.L. Donostia – San Sebastián.





Dolmen (05): **Arrazpi**. Hoja 113-IV (Olazti). I.G.N. Escala 1: 25.000. U.T.M. Huso 30 T. = X: 556.967, Y: 4.750.276, Z: 872. **ED50**. 25 de abril de 2.011.





25 de Mayo de 2.011.



25 de Mayo de 2.011.

Posible losa de la cámara.



↑ ↓ 21 de Agosto de 2.012. ↑ ↓





21 de Septiembre de 2.012.




21 de Septiembre de 2.012.



21 de Septiembre de 2.012.



21 de Septiembre de 2.012.



21 de Septiembre de 2.012.

| | | | |
|---|--|------------------------------|---|
| País = España | Comunidad Autónoma = País Vasco | Provincia (01): Araba | Municipio = Asparrena (Araia) |
| Zona megalítica (13): Sierra de Altzania | Tipo Monumento (01): Dolmen | Nº. (05): | Nombre: Arrazpi Hilharriak: 01-13-01-05 |

2.012 Del Barrio Bazaco, Luis.
Informe sobre el túmulo *Arrazpi*. Lurrailan S.L. Donostia – San Sebastián.

DENOMINACIÓN: Arrazpi

TIPO: Túmulo **PERIODO GENERAL:** Neolítico-Edad del Bronce

SITUACIÓN: En la Estación Megalítica de Elgea-Urkilla-Altzania. En el término de Asparrena, en el vértice oriental del recinto 3 de la parcela 1319 del polígono 2 de este municipio, en el Territorio Histórico de Álava. En la circunscripción del Parque Natural Aizkorri-Aratz.

LOCALIZACIÓN: En el extremo oriental del collado que se abre al norte de la peña de *Arrazpi*. en el espolón SW del monte *Allaitz*, aproximadamente a 1,760 km (distancia reducida) al NE del centro del núcleo poblacional de *Araia*. Pegante al borde izquierdo de la pista hormigonada que asciende al repetidor instalado en lo alto de la peña de referencia, a unos 40 m desde su arranque en el pk 2,250 de la psta que comunica el pueblo de *Araia* con los altos de *Apota* e *Iturgain*, a 25 m al sur de la banda derecha de esta última.

COORDENADAS UTM30N (ETRS89): X. 556864 Y. 4750067 Z. 872

DESCRIPCIÓN: Túmulo. Galgal de 10 m de diámetro y 0,50 m de altura, cubierto prácticamente en su totalidad por suelo. Materiales, areniscas del terreno.

Se presenta afectado de antaño por la circulación de un camión a su través en dirección N-S, además de por la obre de una pista hormigonada construida pegante a su perímetro occidental y por el enraizado de dos espinos de buen porte en su mitad meridional.

A unos diez metros del extremo septentrional del galgal, tendida a ras de suelo y cubierta por césped, se advierte una losa de arenisca que incita a conjeturar la eventualidad de su extracción y desplazamiento de una hipotética cámara dolménica contenida otrora en su estructura primigenia.

HISTORIA: Descubierto por L. Ugarte en junio de 2010.

OBSERVACIONES: Además de encontrarse seriamente afectado por las rodadas de un camión, por la obra de construcción de una pista hormigonada y por el enraizado de dos espinos, se presenta perjudicado por la inserción en su centro de dos postes, uno apuntando el topónimo del paraje (*Arrazpi*) y el otro armado con un panel que anuncia “*aparcamiento para setas*”.



21.08.2012

LURRAILAN S.L.

Matía 38, 4º. 20008 Donostia-San Sebastián. Tfno : 608578691 / E-mail : bazaco@telefonica.net