País = España	Comunidad Autónoma: Euskadi	Provincia (20): Gipuzkoa	Municipio: Parzoneria Araba – Gipuzkoa

Zona megalítica (01): Aitzkorri–Urbia	Tipo de monumento (03): Círculo	Nº. (01):	Elola (Zabalaitzazpi)	Hilharriak: 20-01-03-01

COORDENADAS: Hoja **113 – I** (Ozaeta). I.G.N. Escala 1: 25.000. **U.T.M.** Huso **30** T. = **X**: 552.406, **Y**: 4.757.010, **Z**: 1.158. **European 1979**.
Hoja **113 – I** (Ozaeta). I.G.N. Escala 1: 25.000. **U.T.M.** Huso **30** T. = **X**: 552.303, **Y**: 4.756.801, **Z**: 1.158. **ETRS 89**.

SITUACIÓN: Se halla situado al sureste del Santuario de Arantzazu, al suroeste de la ermita de Urbia y al norte de la peña Zabalaitz.

ACCESO: Desde el Santuario de Arantzazu hay que ir hacia el este camino de las praderas de Urbia durante unos tres kilómetros y unos quinientos metros de desnivel se llega al collado de Elorrola, justo a la entrada de las praderas de Urbia. Desde este lugar tenemos que coger el camino marcado con hitos de piedra clavados en el terreno y sin apenas desnivel, al cabo de unos cuatrocientos metros y después de pasar un pequeño arroyo hay que ir al único rellano que se forma en este lugar, que es donde está el círculo.

DESCRIPCIÓN: **Círculo**. Situado en un suave rellano, cerca de un gran brote rocoso, en terreno de pastizales.
El círculo mide 9 m de diámetro y está formado por grandes bloques de caliza; por la parte oeste del círculo parece estar algo más recto, rompiendo un poco la forma circular del mismo debido a alguna piedra que está fuera de lugar; la parte este del círculo es donde hay un mayor vacio dando la sensación de que se han llevado alguno de los testigos para usarlos en otro lugar.
Materiales, calizas del terreno.

HISTORIA: Localizado por Mertxe **Urteaga** Artigas, en agosto de 1.988.
Se hicieron dos catas de 1 m² en agosto de 1.988 por Mertxe **Urteaga** Artigas, con el resultado de 960 y 970 ± 80 BP.

BIBLIOGRAFÍA:

1.988 **Urteaga** Artigas, María Mercedes.
Noticiario del curso de formación de jóvenes en arqueología urbana: 1. Prospecciones arqueológicas en Elola. (Urbia).
Kobie, nº 17. Bilbao, pp. 258-259.

1.989 **Gandiaga** Artetxe, Victoriano – **Ugalde** Cejudo, Txomin – **Urteaga** Artigas, María Mercedes.
Prospecciones arqueológicas en Urbia: yacimientos catalogados en las campañas de 1988 y 1989.
Kobie, nº 18. Bilbao, pp. 125-126-128-129.

1.990 **Urteaga** Artigas, María Mercedes.
Elola (Aitzkorri, Gipuzkoa) I Campaña de prospecciones. **Arkeoikuska 88**. Vitoria, pp. 52-53-54-55.

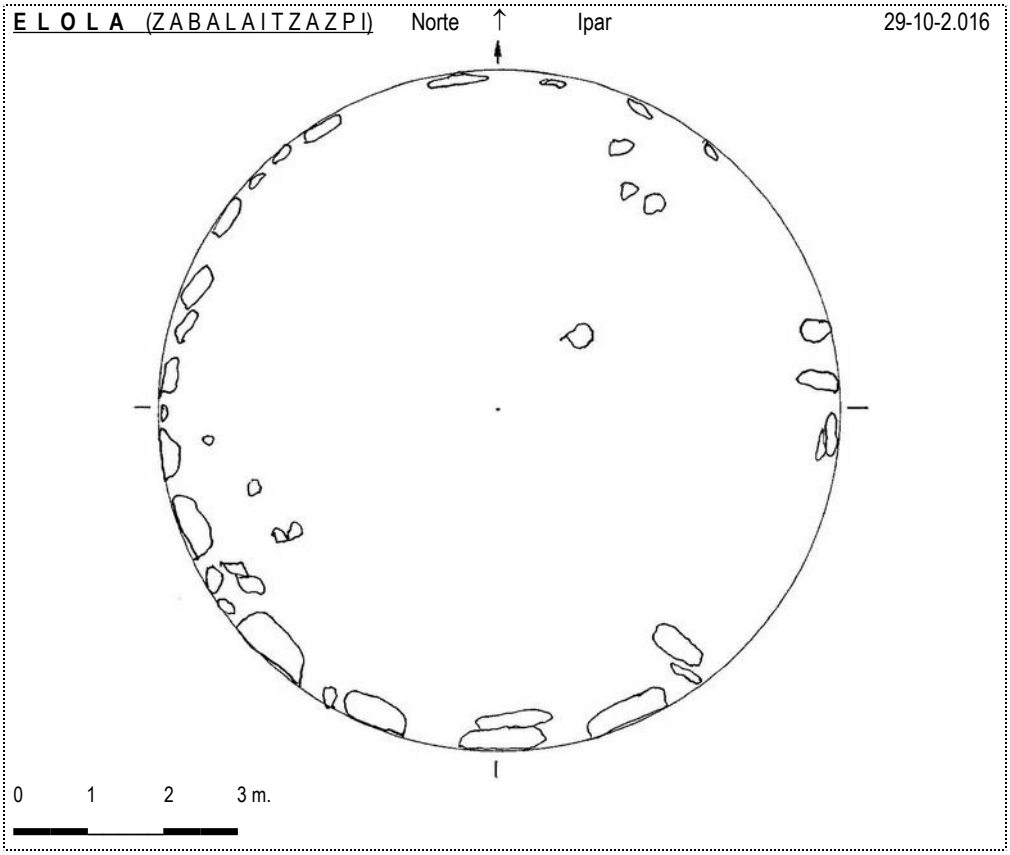

País = España	Comunidad Autónoma: Euskadi	Provincia (20): Gipuzkoa	Municipio: Parzoneria Araba – Gipuzkoa

Zona megalítica (01): Aitzkorri–Urbia	Tipo de monumento (03): Círculo	Nº. (01):	Elola (Zabalaitzazpi)	Hilharriak: 20-01-03-01

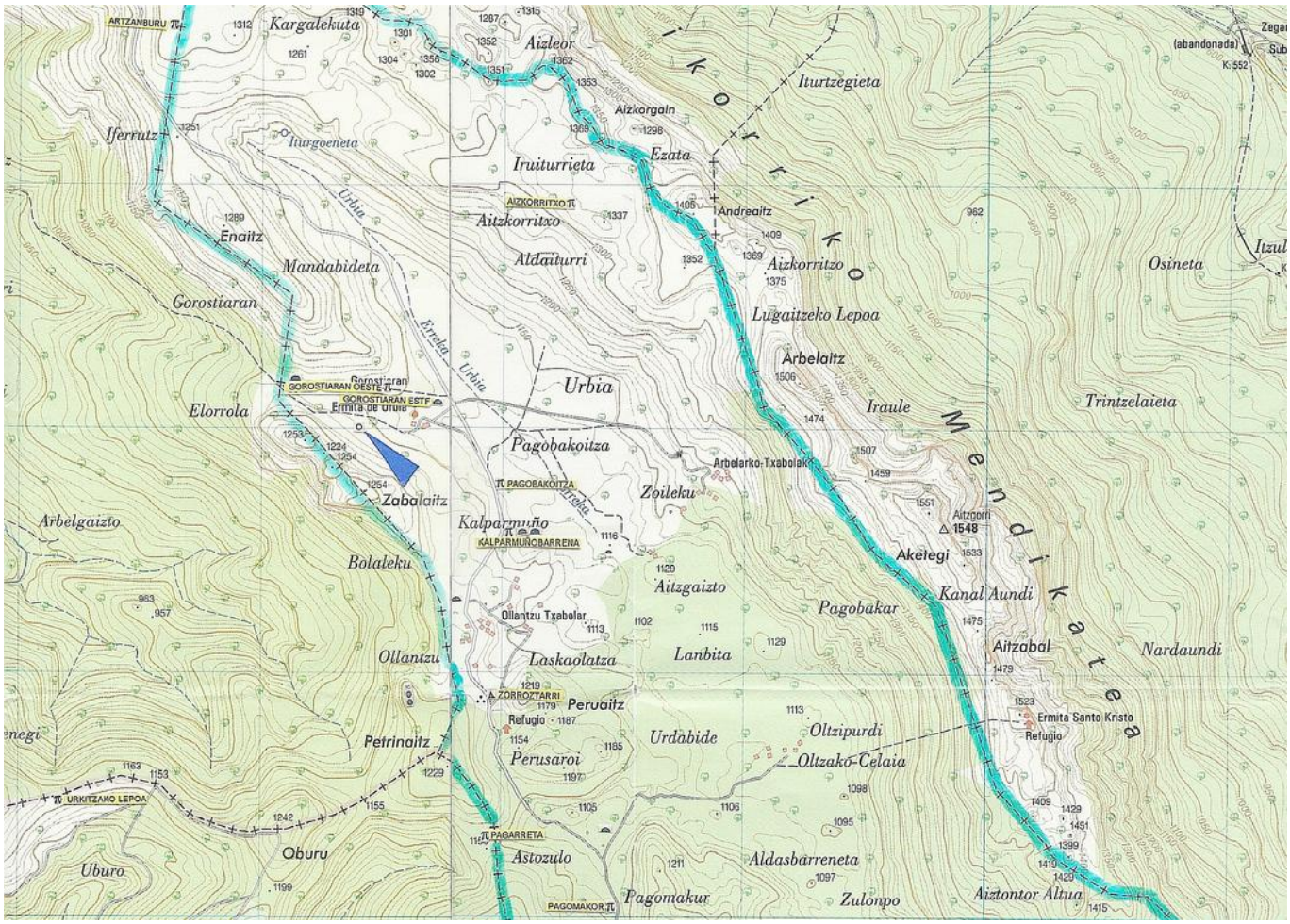

País = España	Comunidad Autónoma: Euskadi	Provincia (20): Gipuzkoa	Municipio: Parzoneria Araba – Gipuzkoa

Zona megalítica (01): Aitzkorri–Urbia	Tipo de monumento (03): Círculo	Nº. (01):	Elola (Zabalaitzazpi)	Hilharriak: 20-01-03-01

1.988 **Urteaga** Artigas, María Mercedes.
Noticiario del curso de formación de jóvenes en arqueología urbana: 1. Prospecciones arqueológicas en Elola. (Urbia).
Kobie, nº 17. Bilbao, pp. 258-259.

1. Prospecciones arqueológicas en Elola. (Urbia)

Conocidas las noticias de descubrimientos arqueológicos de época romana efectuados en la zona, orientamos la campaña de prospecciones a la búsqueda de materiales y estructuras de hábitat, sobre todo.

La gran ayuda prestada por el fraile franciscano de Aránzazu, D. Victoriano Gandiaga, nos permitió centrar nuestro esfuerzo en lugares del entorno, que contaban con ciertas características de interés desde el punto de vista arqueológico.

De esta manera se procedió a la realización de varias catas en los puntos previamente seleccionados, cuyos resultados más satisfactorios se produjeron en el punto denominado Elola I.

En superficie se observaba claramente la existencia de un círculo de piedras de unos 9 metros de diámetro (Ver plano 1 y foto 1).



Foto 1. Elola I. Círculo de piedras.

Se realizaron 2 sondeos de 1 x 1, uno de ellos en el centro del círculo. Fue en éste donde a poco más de 30 cmts. De la superficie se constató la existencia de un nivel de cerámicas. (Ver foto 2). Los fragmentos de cerámica descubiertos son lisos en su mayoría y están realizados a mano. A nuestro juicio se corresponden a la Edad del Bronce, y se trataría, según nuestra interpretación, de una estructura de hábitat circular al aire libre. En las cercanías, se encuentran, además, los dólmenes de Gorostiaran, Pagobakoitza, Kalparmuñobarrena, etc.

La campaña de prospecciones fue realizada en el mes de agosto. La subvención económica que permitió su realización fue concedida por la Diputación Foral de Guipúzcoa a través de la sección de Arqueología de la S. C. Aranzadi.

Foto 2. Elola I. Cata de prospección con nivel de cerámicas.

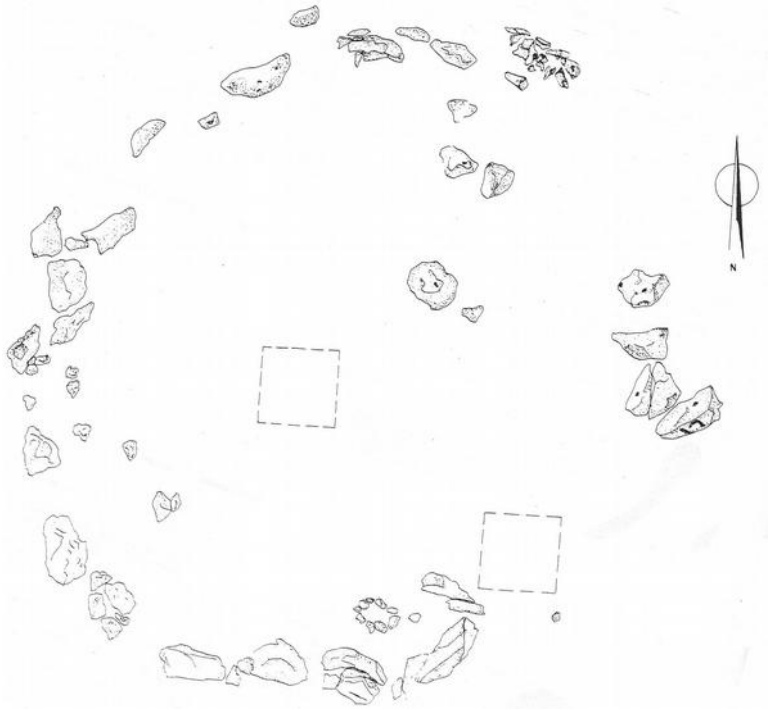

Plano 1. Elola I. Estructura circular.

País = España	Comunidad Autónoma: Euskadi	Provincia (20): Gipuzkoa	Municipio: Parzoneria Araba – Gipuzkoa

Zona megalítica (01): Aitzkorri–Urbia	Tipo de monumento (03): Círculo	Nº. (01):	Elola (Zabalaitzazpi)	Hilharriak: 20-01-03-01

1.989 **Gandiaga** Artetxe, Victoriano – **Ugalde** Cejudo, Txomin – **Urteaga** Artigas, María Mercedes.
Prospecciones arqueológicas en Urbia: yacimientos catalogados en las campañas de 1988 y 1989.
Kobie, nº 18. Bilbao, pp. 125-126-128-129.

LAS PROSPECCIONES ARQUEOLÓGICAS

El proyecto de prospecciones arqueológicas contempla la catalogación de restos que denotan un hábitat humano ya desaparecido. Se ha rastreado la zona examinándose los lugares que presentan indicios de ocupaciones: construcciones, aterrazamientos artificiales y en general cualquier elemento extraño en relación a las condiciones naturales y actividades humanas vigentes en el área de estudio.

Esta fase se llevó a cabo entre enero y mayo de 1989, fecha en la que se concedió el permiso para la realización de catas. A partir de mayo comenzaron los trabajos de comprobación arqueológica, continuándose hasta diciembre de ese mismo año.

La realización de catas ha permitido catalogar más de 30 yacimientos arqueológicos. En este conjunto destacan los lugares en los que se han descubierto restos de cerámica y silex, adscribibles al periodo prehistórico.

Con respecto a la etapa histórica, las novedades se centran en torno a las dataciones absolutas obtenidas para el yacimiento de **Elola II**?, prospectado en la campaña de 1988. Las fechas corresponden a un nivel arqueológico detectado mediante la excavación de 2 catas. Los análisis realizados por los laboratorios Teledyne Isotopes de New Jersey, aportan las fechas siguientes:

Muestra 1. Cata 1: 970 ± 80 B.P.

Muestra 2. Cata 2: 960 ± 80 B.P.

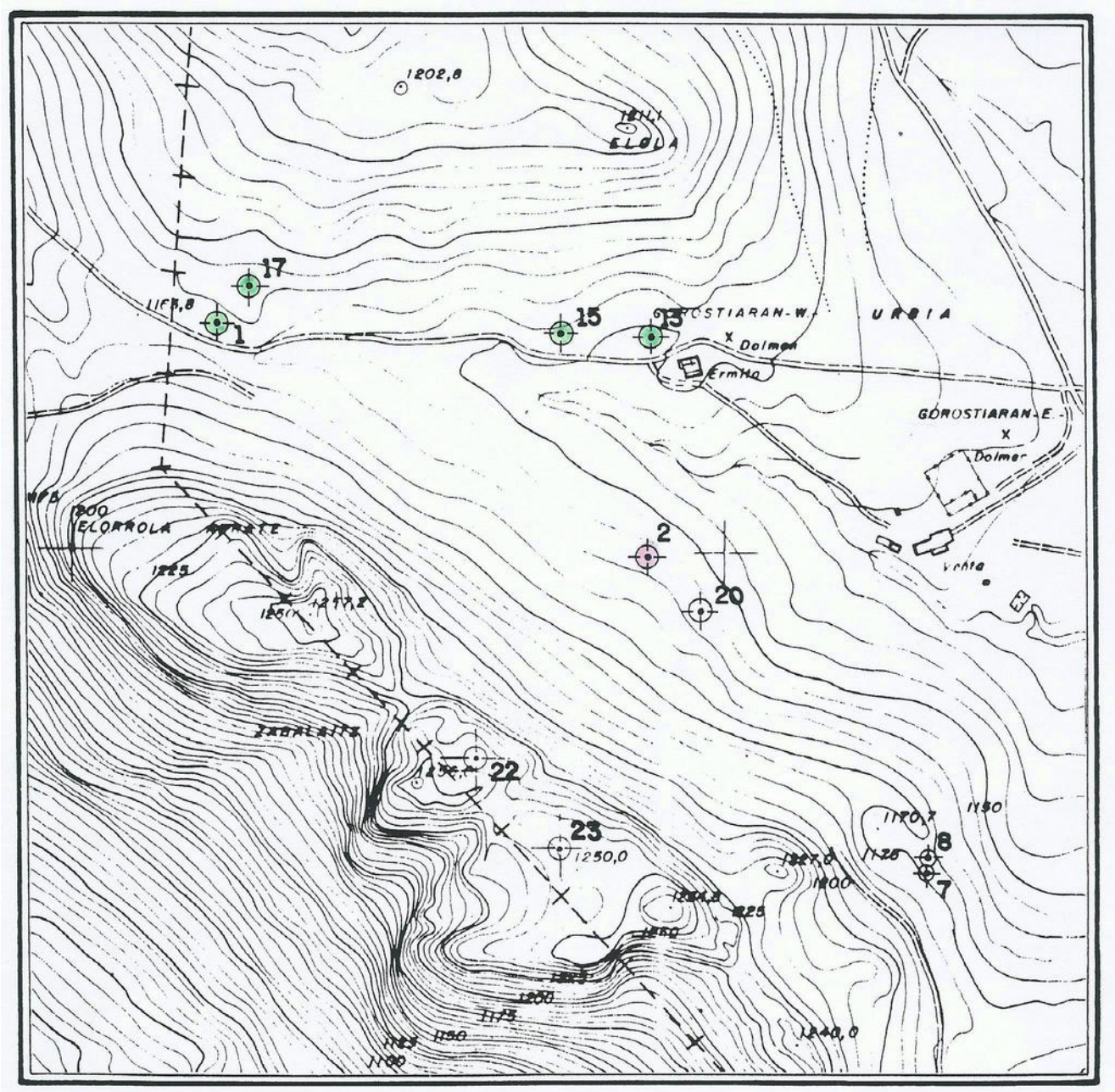

1.989 **Gandiaga** Artetxe, Victoriano – **Ugalde** Cejudo, Txomin – **Urteaga** Artigas, María Mercedes.
Prospecciones arqueológicas en Urbia: yacimientos catalogados en las campañas de 1988 y 1989.
Kobie, nº 18. Bilbao, pp. 125-126-128-129.

INVENTARIO DE ELEMENTOS DE INTERÉS ARQUEOLÓGICO AIZKORRI

Ficha n.º: 113-12-8-2. **Denominación: Elola I**
Localización: Se sitúa en la ladera NE del monte Zabalaitz a unos 200 mts. al SW de la ermita.
Coordenadas: X: 552.135 Y: 4.757.005 Z: 1.115
Hoja:
Accesos: Desde el camino de Elola hacia Kalparmuño, a unos 300 mts. del punto de partida.
Descripción: Alineación de piedras de tamaño considerable, entre 0,50 y 0,80 mts. de largo y 0,30 de ancho, en forma de círculo. Tiene un diámetro de 9 metros y se sitúa en un pequeño rellano elevado sobre la depresión marcada por el discurrir de un manantial.
Orientación:
Tipología: Asentamiento al aire libre.
Período general: Neolítico-Bronce.
Materiales: Se realizaron dos catas, habiéndose recogido un fragmento de cristal de roca, varias piezas de silex y un conjunto importante de fragmentos de cerámica fabricada a mano. Varios de los fragmentos presentan perforaciones circulares cerca del borde. Destacan, también, los fragmentos elaborados con pasta que aglutina guijarros y trozos de limonitas como desgrasantes.

Medio físico

Geología: Calizas Urgonianas.
Topografía: Depresión. **Usos:** Pastizal.



Foto 3 Piezas de silex. ELOLA I.

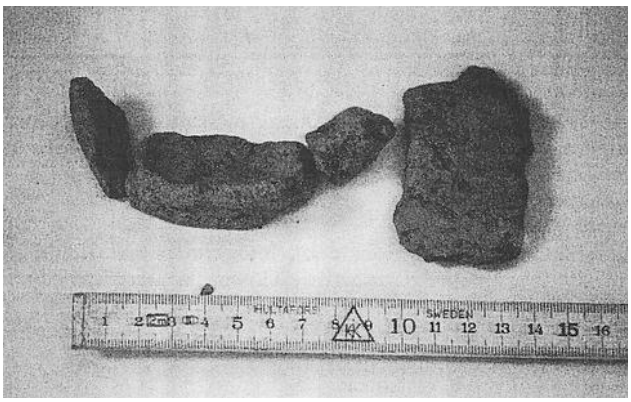

Foto 4 Fragmentos de cerámica. ELOLA I.



Foto 5 Cerámica con perforaciones. ELOLA I.

1.990 **Urteaga** Artigas, María Mercedes.
Elola (Aitzkorri, Gipuzkoa) I Campaña de prospecciones. **Arkeoikuska 88**. Vitoria, pp. 52-53-54-55.

Los hallazgos descubiertos se refieren a un único fragmento de cerámica, varios huesos, una pieza metálica y abundantes restos de carbón. Los análisis realizados por los laboratorios TELEDYNE ISOTOPES, han otorgado una edad de 970 y 960 ± 80 BP, para las muestras de carbón recogidas en el lugar.

Al margen de estos hallazgos, durante la campaña de prospecciones se ha comprobado la existencia de un número interesante de estructuras circulares similares a **Elola I**. Se distribuyen por el área de Urbia, Oltze, etc. Así mismo en el punto de Zoileku con motivo de la construcción de una pista de tierra se ha constatado la destrucción de un túmulo en cuyo interior se han recogido abundantes fragmentos de cerámica, realizadas a mano.

En los alrededores del mismo se han catalogado varios túmulos semejantes, al igual que en el enclave cercano de Iturtxulo.

I.A.2.3. PROSPECCIONES
1.A.2.3.1.
Elola
Aizkorri (Guipúzcoa)

ELOLA I

Se trata de una alineación de piedras, de tamaño considerable (entre 0,50 y 0,80 mts de largo y 0,30 de ancho), en **forma de círculo**. Tiene un diámetro de en torno a los 9 metros y se sitúa en un pequeño rellano elevado sobre el fondo de la depresión marcada por el discurrir de un manantial.

Se abrieron dos catas en su interior. En ambas a 30 cms de profundidad se descubrió un conjunto de fragmentos de cerámica. Está realizada a mano y es de factura muy tosca, sin apenas elementos de decoración.

Elola I. Círculo de piedras. Elola I. Harrizko hesia.
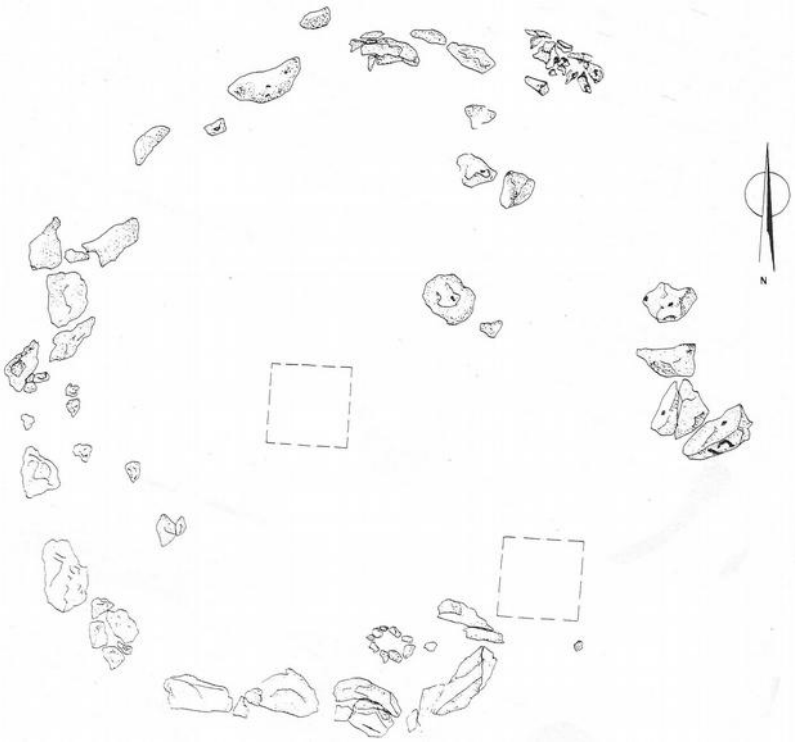
Círculo de piedras de Elola I. Elola I. Harrizko hesia.