País = **España**	Comunidad Autónoma = **Euskadi**	Provincia (**20**): **Gipuzkoa**	Zona megalítica (**04**): **Sierra de Aralar**

Municipio = **Enirio–Aralar**	Tipo Monumento (03): **Cromlech**	Nº. (14):	Nombre: **Pagoeta**	CODIGO: **20**-04-**03**-**14**

COORDENADAS: Hoja **114-I** (Lakuntza). I.G.N. Escala 1: 25.000. **U**.**T**.**M**. Huso 30T. = **X**: 578.276, **Y**: 4.760.217, **Z**: 1.210. **European 1979**.
Hoja **114-I** (Lakuntza). I.G.N. Escala 1: 25.000. **U**.**T**.**M**. Huso 30T. = **X**: 578.173, **Y**: 4.760.008, **Z**: 1.210. **ETRS 89**.

SITUACIÓN: Se halla situado al este del cromlech Igaratza II, al suroeste del menhir de Igaratza III en la ladera oeste del monte Pagoeta.

ACCESO: Desde la población de Lekunberri subir hasta la desaparecida casa del guarda y seguir por la pista hasta llegar a Igaratza, continuar hacia las praderas de Igaratza hasta llegar a la altura del cromlech Igaratza II. Desde allí tenemos que ir hacia la derecha (este) y ascender cerca del lapiaz y a poco más de cien metros de distancia, veremos este clarísimo cromlech tumular a pocos metros de la zona rocosa y antes de llegar a la zona llana situada unos metros más arriba. Como la inmensa mayoría de los cromlechs, está construido en terreno inclinado a pesar de tener cerca zonas más llanas.

DESCRIPCIÓN: **Cromlech tumular**. Situado en un terreno ligeramente inclinado, fuera de la zona rocosa, donde solo crece la fina hierba.
Este cromlech tumular mide 7,50m de diámetro y tiene 18 testigos visibles. Al estar en terreno inclinado y tener algunos testigos caídos es difícil sin hacer una excavación del peristalito, saber el diámetro exacto, ya que oscila entre los 7 y los 8 metros.
Materiales, calizas del lugar.

HISTORIA: Localizado por Balere **Barrero** – Iñaki **Gaztelu** – Alfonso **Martínez** – Goyo **Mercader** – Luis **Millán** – Xabier **Taberna** – Iñigo y Peru **Txintxurreta**, el 08 de marzo de 2.014.
No ha sido excavado hasta la fecha, solamente se le ha hecho una pequeña cata en el centro para decir que no es nada. Así funciona la arqueología en este País, una pena pero es lo que de momento tenemos y hay que aguantar.

BIBLIOGRAFIA: Inédito hasta la fecha.

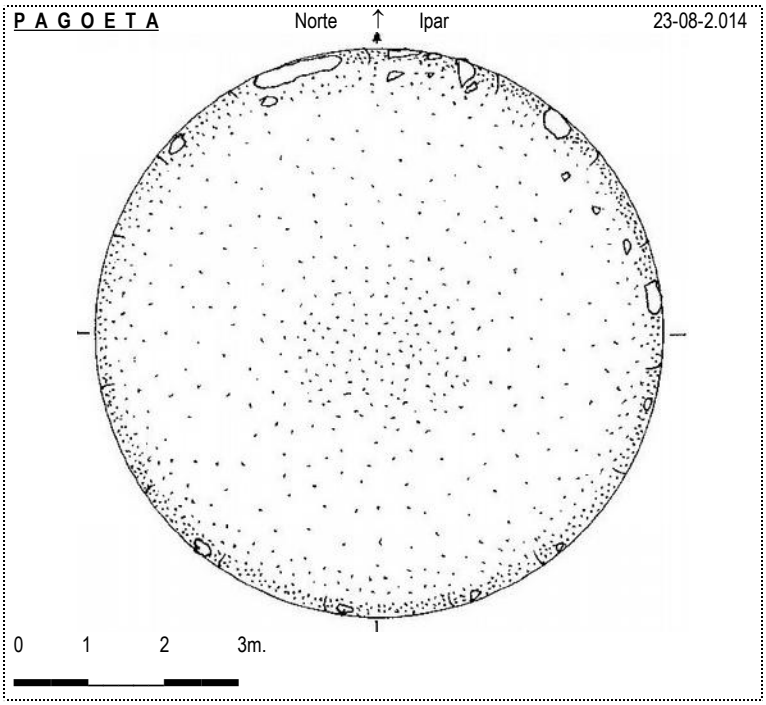

País = **España**	Comunidad Autónoma = **Euskadi**	Provincia (**20**): **Gipuzkoa**	Zona megalítica (**04**): **Sierra de Aralar**

Municipio = **Enirio–Aralar**	Tipo Monumento (03): **Cromlech**	Nº. (14):	Nombre: **Pagoeta**	CODIGO: **20**-04-**03**-**14**

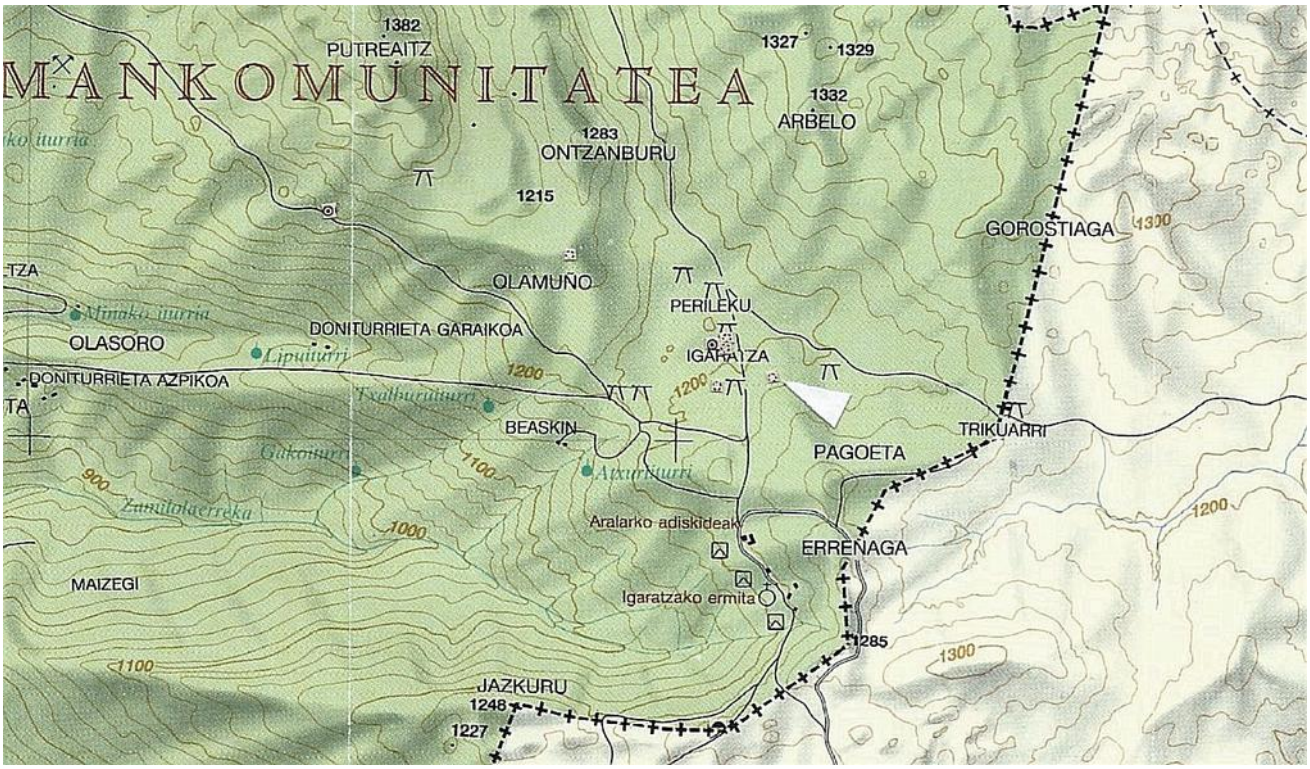

País = **España**	Comunidad Autónoma = **Euskadi**	Provincia (**20**): **Gipuzkoa**	Zona megalítica (**04**): **Sierra de Aralar**

Municipio = **Enirio–Aralar**	Tipo Monumento (03): **Cromlech**	Nº. (14):	Nombre: **Pagoeta**	CODIGO: **20**-04-**03**-**14**



País = **España**	Comunidad Autónoma = **Euskadi**	Provincia (**20**): **Gipuzkoa**	Zona megalítica (**04**): **Sierra de Aralar**

Municipio = **Enirio–Aralar**	Tipo Monumento (03): **Cromlech**	Nº. (14):	Nombre: **Pagoeta**	CODIGO: **20**-04-**03**-**14**