

País = España	Comunidad Autónoma: Euskadi	Provincia (20): Gipuzkoa	Municipio = Enirio – Aralar
Zona megalítica (04): Sierra de Aralar	Tipo Monumento (04): Monolito	Nº. (03):	Nombre: Supitaitz
			Código: 20-04-04-03

2.006 Agirre García, Jaione – Álvarez Sostoa, D. – Lamikiz Gorostiaga, X. – Moraza Barea, A. – Mujika Alustiza, J. A. *Kulturbideak Aralarren. Harrien Atzetik Urratsez Urrats: Giza Iraganaren Aztarnak Aralarko Parkean. Natura Gipuzkoan Bilduma*, 1. Donostia, p. 78.



Supitaitz zutarriaren ikuspegi orokorra, indusketa prozesuan 1982an.

SUPITAITZ

monolitoa (Enirio-Aralarko Mankomunitatea)

Aralarko megalitotegiko monolito hau Supitaitz-bizkarraren hego-ekialdeko muturrean kokatuta dago, Uidui-saroitik 250 m ingurura. Jose Migel Barandiaranek aurkitu zuen 1916an, eta, hurrengo urtean, Aranzadi eta Egurenekin erkarlanean, miaketa-zulo bat egin zuen, baina ez zuten ezer aurkitu. Bi metro eta erdi inguru dituen hareharrizko monolito hau lurren dago. Gutxi gorabehera 2.200 kg pisatzen ditu eta 300 bat metro garraiatu zuten, harri-mota horren azaloramendua 300 m ekialderago baitago.

1982. urtera arte itxaron behar izango zuen industria izateko, oraingoan Xabier Peñalver-en (1984) eskutik. Orduan jakin zen artzainek *Sepultarrie* ere deitzen ziotela. Bertan, historiaurrekoak izan daitezkeen materialak aurkitu ziren: bi mikromarruska, ijeki ukitu baten zatia eta berrogeita hamar suharrizko printza. Harri bakar horren ondoan arma batzuen aztarnak ikus daitezke, monolitoa erorita artzain-egituraren bat egiteko berrerabilia izan zelako (eskortatxoren bat). Gainera, ondoan (mendebalderantz), beste horma zuzen batzuen aztarnak ikus daitezke, artzain egitura nahiko berriak. Berrerabilera honekin zerikusia dute ere, harritzarraren babesean zegoen sutegi batean agertutako material batzuk: zeramika beiratuzko katilu bat (agian, XVI-XVIII. mendeetako), eta kaolinezko pipa-zatiak ere.

País = España	Comunidad Autónoma: Euskadi	Provincia (20): Gipuzkoa	Municipio = Enirio – Aralar
Zona megalítica (04): Sierra de Aralar	Tipo Monumento (04): Monolito	Nº. (03):	Nombre: Supitaitz
			Código: 20-04-04-03

2.011 Mujika Alustiza, José Antonio – Edeso Fito, José Miguel.
Los primeros agricultores y ganaderos en Gipuzkoa: del Neolítico a la Edad del Hierro.
Diputación Foral de Gipuzkoa. Donostia, pp. 219-220-221.



Vista general del monolito de Supitaitz, durante su proceso de excavación en 1982.

Uidui II

A unos 150 m de la majada de Uidui, en el extremo noreste de la loma de Supitaitz o Suspentzaitz, se encuentra tumbado el monolito de Supitaitz, un largo bloque de arenisca, de aproximadamente 2,50 m de longitud, y una anchura y espesor de unos 60 cm. Fue descubierto por Barandiarán en 1916 y excavado al año siguiente por él mismo, junto con Aranzadi y Eguren, en la misma campaña en la que se intervino en Argarbi, Jentillarri, etc. Su peso debe rondar los 2.200 kg y fue transportado desde una distancia de unos 300 m, punto donde se encuentra un afloramiento de este tipo concreto de roca. En esta primera campaña de excavaciones no se halló nada, salvo algunos trozos de carbón.

En 1982, bajo la dirección de X. Peñalver, se reemprendió otra excavación en el monolito: fue entonces cuando se supo que los pastores de la zona lo conocían también con el nombre de *Sepultarrie* («Piedra de sepultura»). En estos trabajos se definieron restos de las paredes de una cabaña, y un hogar junto al mismo monolito, además de materiales arqueológicos (fragmentos de pipas de caolín, cerámica vidriada, etc.) atribuibles todos ellos a la Edad Moderna.

Más interés presentan otra serie de restos de sílex (dos microrraspadores, un fragmento laminar y medio centenar de restos) que se hallaron en torno a dicho bloque, cuya cronología no podemos concretar en estos momentos, pero que quizá haya que situar en la Edad del Bronce. La mayor parte de los vestigios líticos deben interpretarse en relación con una ocupación calcolítica o anterior a esta época.

País = España	Comunidad Autónoma: Euskadi	Provincia (20): Gipuzkoa	Municipio = Enirio – Aralar
Zona megalítica (04): Sierra de Aralar	Tipo Monumento (04): Monolito	Nº. (03):	Nombre: Supitaitz Código: 20-04-04-03

2.011 Peñalver Iribarren, Xabier.
Dólmenes, Crómlech y Menhires (Guía básica del megalitismo en Euskal Herria).
 Editorial Txertoa (Colección Leire, nº. 12). Donostia, pp. 104-105.

Supitaitz

Tipo de monumento: menhir.

Localización: Ataun, Gipuzkoa.

Dificultad: puede accederse en coche a un kilómetro del megalito

Como llegar: desde el barrio de San Martín de Ataun ascender por la carretera que bajo jentilbaratza conduce por la ladera norte de Sastarri hasta la majada de Uidui. El monolito se sitúa a la izquierda de la pista, sobre el último collado de paso a Uidui, en el extremo sureste de la loma de Suspentaitz (Supitaitz), entre la pista y un redil, dentro del término de la Unión de Enirio-Aralar.

Otros megalitos próximos: Se encuentra integrado dentro de un importante conjunto de estructuras de tipo dolmen y menhir que se levantan en gran número de parajes de esta sierra de Aralar, tanto en su parte guipuzcoana como en la navarra. El dolmen de Uidui se localiza 150 metros al noreste y el de Uidui II, 150 al nor-oeste.

En 1982, Jesús Mendizabal, pastor de Uidui, nos dijo que él había oído que a este monolito se le llamaba sepulturarie (en euskara, piedra de sepultura) y que este nombre estaría en relación, sin duda, con la forma humana que tiene la pieza.



Menhir de Supitaitz durante su excavación en 1982 (Foto X. Peñalver).

El bloque, de 2,45 metros de largo, 0,60 de anchura máxima y entre 0,65 y 0,75 de grosor, tendido sobre el terreno, fue descubierto en 1916 por J. M. de Barandiaran, quien, junto a T. de Aranzadi y E. Eguren, realizó una cata en 1917 que resultó esteril. En 1982 fue excavado por X. Peñalver, proporcionando restos líticos prehistóricos: 2 microrraspadores, 1 fragmento de lámina y 50 lascas de sílex, además de 14 fragmentos de calcita y cerámica de los siglos XVI-XVII.



Menhir de Supitaitz, Unión Enirio-Aralar (Foto X. Peñalver).



Excavación del monolito de Supitaitz en 1983 (Foto X. Peñalver).

2.014 Barrero Hidalgo, Balere – Millán San Emeterio, Luis.
Monumentos prehistóricos en Gipuzkoa-1. Arzarrak. Edición propia. Donostia, p. 61.

Balere Barrero-Luis Millán

MONUMENTOS PREHISTÓRICOS EN GIPUZKOA-1

Zona	Nombre	X	Y
ARALAR	SUPITAITZ	573185	4759920



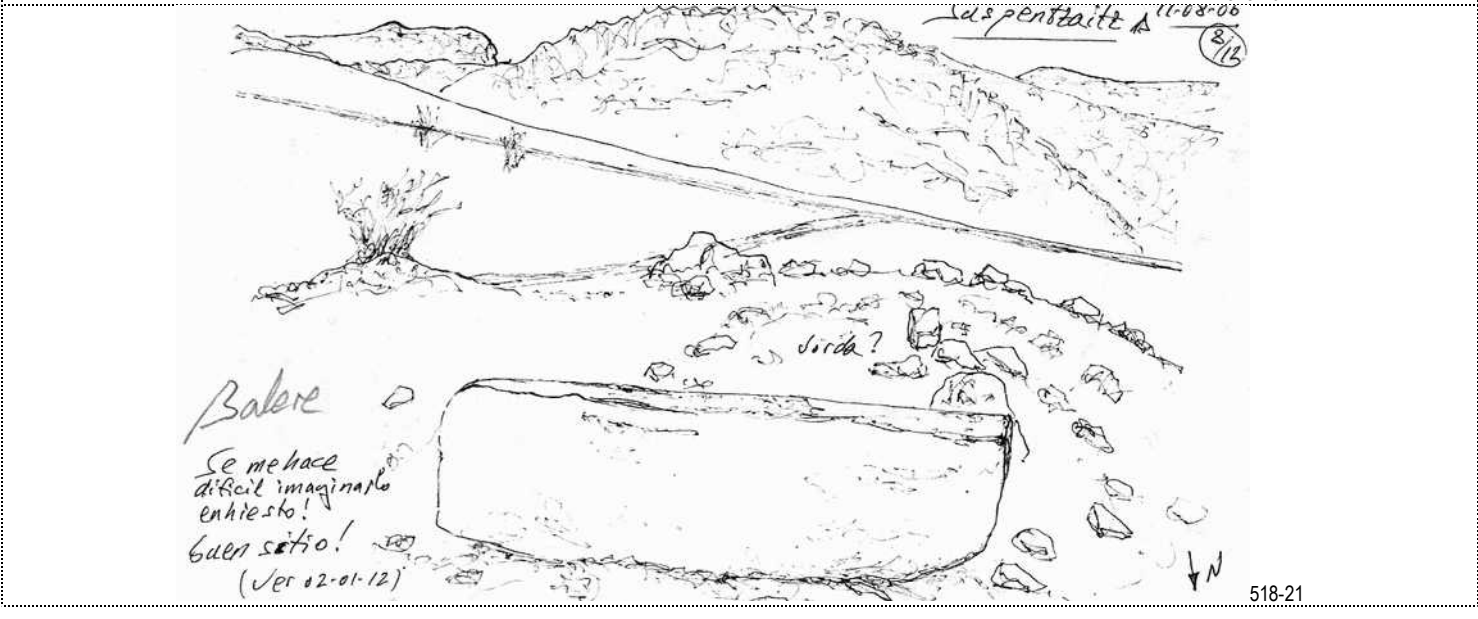
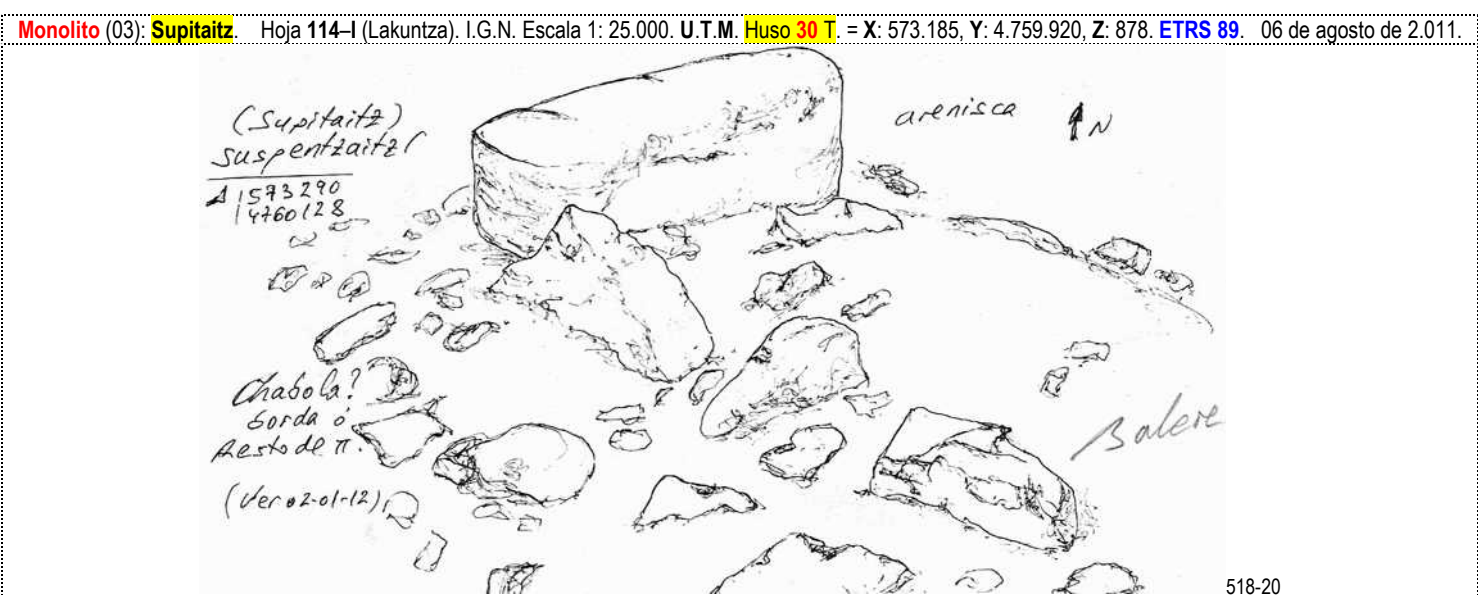
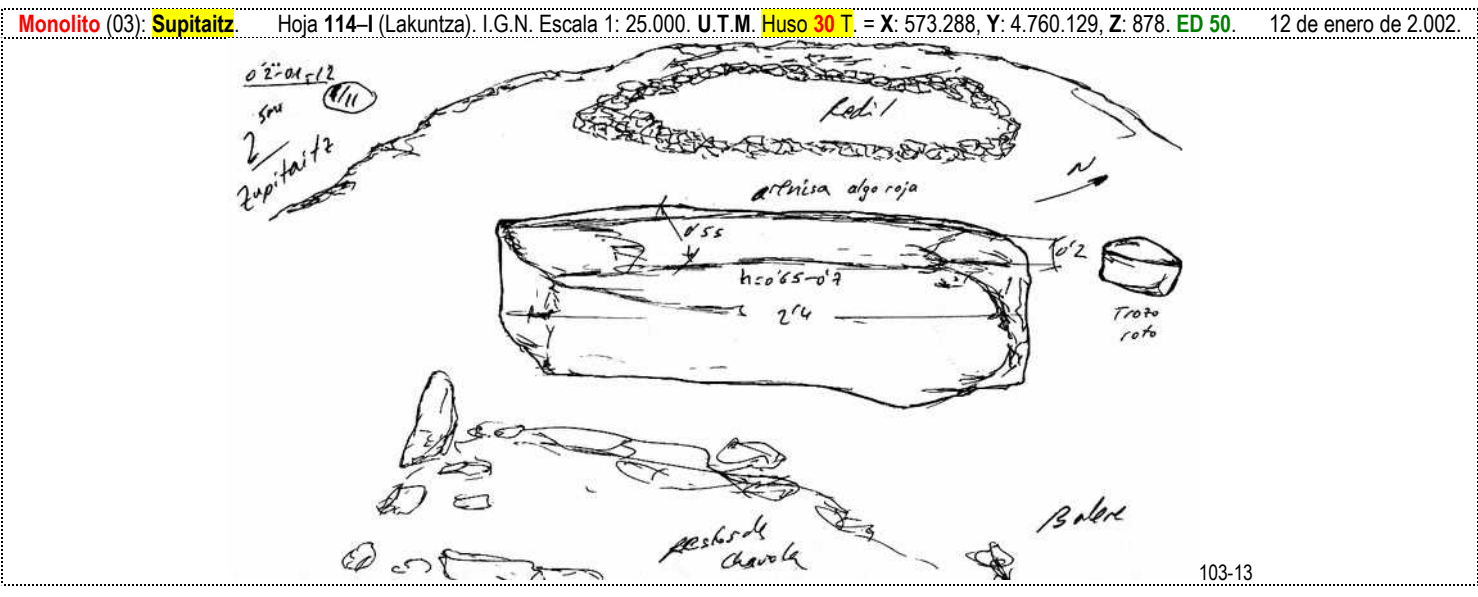
El afamado J. M. Barandiaran lo visitó en 1916 y con sus amigos lo excavó al año siguiente. No encontró casi nada y poco pudo decir. Se trata de un hermoso monolito de arenisca acarreado hasta el lugar desde 300 metros, que por todos los indicios nunca estuvo enhiesto. Los pastores lo conocían como “sepultarrie” (piedra de sepultura).

X. Peñalver hizo otra intervención, más profesional, en 1982 con lo que se supo de la existencia de una chabola y un redil de época moderna en el lugar, se había aprovechado el monolito como una pared más. Pero junto y debajo de la piedra se pudieron extraer objetos que retrotraen su historia a la edad del Bronce. Queda saber que más había y cual sería su misión, Jentillarri queda cerca, con el mismo secreto.



ARZARRAK-2014

61



País = **España** | Comunidad Autónoma: **Euskadi** | Provincia (20): **Gipuzkoa** | Municipio = **Enirio – Aralar**

Zona megalítica (04): **Sierra de Aralar** | Tipo Monumento (04): **Monolito** | Nº. (03): | Nombre: **Supitaitz** | Código: **20-04-04-03**

