

País = **España** | Comunidad Autónoma: **Euskadi** | Provincia (20): **Gipuzkoa** | Municipio = **Enirio – Aralar**

Zona megalítica (04): **Sierra de Aralar** | Tipo Monumento (04): **Monolito** | Nº. (07): | Nombre: **Arrubiazpe** | Código: **20-04-04-07**

COORDENADAS: Hoja **89-III** (Ordizia). I.G.N. Escala 1: 25.000. U.T.M. **Huso 30 T**. = X: 574.996, Y: 4.762.520, Z: 1.262. **European 1979**.

COORDENADAS: Hoja **89-III** (Ordizia). I.G.N. Escala 1: 25.000. U.T.M. **Huso 30 T**. = X: 574.893, Y: 4.762.311, Z: 1.162. **ETRS 89**.

SITUACIÓN: Se halla situado al sureste del monte Txindoki, al noroeste del monte Arrubi y al noreste de la fuente y praderas de Alotza.

ACCESO: Desde Zaldibia tenemos que coger la carretera que nos lleva con rumbo al sureste hasta el refugio de Akapulko para seguir ascendiendo hacia el este hasta llegar al dolmen de Ausokoegi y continuar hasta el collado de Errekonta. Ahora toca subir hacia el sur hasta el dolmen de Ataburu para desde allí y con rumbo al este nos dirigimos directamente hasta el monolito de Saltari; continuamos ahora hacia el noreste ascendiendo hacia Arrubi dejando a la derecha la pradera de Alotza y al cabo de algo más de un kilómetro llegaremos hasta el lugar donde se hallan emplazados los dos trozos de este singular monolito, si no han sido tirados ladera abajo por algún desaprensivo, que ya lo ha hecho al menos un par de veces, al igual que el hito colocado a su lado.

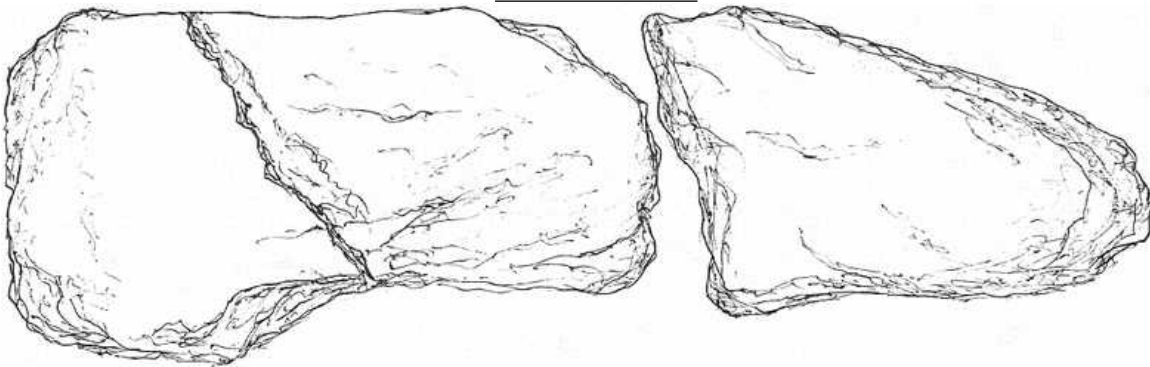
DESCRIPCIÓN: **Monolito**. Situado en una zona llana donde solamente hay una hermosa y plácida pradera de hierba fina. Se halla roto en dos trozos y a su vez está desplazado de su sitio. El trozo más grande mide 1,70m de largo, 1,10m de ancho en lo que sería la base y 0,90m en la parte superior, con un grosor visible de 0,25m que puede ser algo más. Tiene una raja a 0,80m de lo que sería la base que va de lado a lado y que con el tiempo se puede partir, quedando en tres piezas este manipulado monolito. El trozo más pequeño perteneciente a la parte superior, mide 1,30m de largo, 0,90m de ancho abajo y 0,20m en la punta, con un grosor en la parte inferior de 0,25m. Materiales, caliza esfoliable o arenisca traída de otro lugar, ya que la zona cercana es de calizas.

HISTORIA: Localizado por Luis **Millán San Emeterio**, el 13 de abril de 1.980. No ha sido excavado hasta la fecha.

BIBLIOGRAFÍA: 1.982 **Lizarralde** Mondragon, Arantxa – **Millán San Emeterio**, Luis. *La Sierra de Aralar. Federación Guipuzcoana de Montaña*. Donostia, p. 88.
1.984 **Elósegui**, Jesús – **Peña** Santiago, Luis Pedro. *Guipúzcoa, excursiones y paseos. Caja de Ahorros Provincial de Guipúzcoa*. Donostia, 9 Ganbo – Aralar.
1.990 **Altuna**, Jesús – **Del Barrio**, Luis – **Etxeberria**, Francisco – **Mariezcurrera**, Koro – **Peñalver**, Xabier – **Zumalabe**, Fran. *Carta Arqueológica de Gipuzkoa. 1. Megalitos. Munibe*, suplemento nº. 7. Donostia, nº. 184.
1.994 **Arqueología Prehistórica**, Sección de. *Atención a llamadas referentes al hallazgo o conservación de yacimientos prehistóricos. Aranzadiana*, nº. 115. Donostia, p. 46.
2.006 **Agirre** García, J. – **Álvarez** Sostoa, D. – **Lamikiz** Gorostiaga, X. – **Moraza** Barea, A. – **Mujika** Alustiza, J. A. *Kulturbideak Aralarren. Diputación Foral de Gipuzkoa*. Donostia, p. 53.
2.014 **Barrero** Hidalgo, Balere – **Millán San Emeterio**, Luis. *Monumentos prehistóricos en Gipuzkoa-1. Arzarrak. Edición propia*. Donostia, p. 37.

ARRUBIAZPE

23-06-2012



1.982 Lizarralde Mondragon, Arantxa – Millán San Emeterio, Luis.
La Sierra de Aralar. Federación Guipuzcoana de Montaña. Donostia, p. 88.

MENHIR DE ARRUBI (ARRUBIPEKO)

Localización: Se halla situado en la zona Centro de la sierra, al Noroeste de la cima de Arrubi y al Noreste de la fuente de Alotza, en la loma que baja de la parte Norte del monte Arrubi hacia Alotza. A 1.270 mts. aprox. de altura s.n.m.

Descripción: Es un menhir partido en dos, debido a la caída sufrida en su momento. Una de las losas está dada la vuelta. Es de arenisca.



1.984 Elósegui, Jesús – Peña Santiago, Luis Pedro.
Guipúzcoa, excursiones y paseos. Caja de Ahorros Provincial de Guipúzcoa. Donostia, 9 Ganbo – Aralar.

MONOLITO DE ARRUBI

Este **monolito** se conoce también como **Arrubipeko**, y está emplazado a una altitud de 1.270 metros aproximadamente. Partido en dos trozos, caído en el suelo, resulta un megalito digno de ser conocido, no sólo por sus características, sino por la belleza de su emplazamiento.

1.990 Altuna, Jesús – Del Barrio, Luis – Etxeberria, Francisco – Mariezkurrena, Koro – Peñalver, Xabier – Zumalabe, Fran.
Carta Arqueológica de Gipuzkoa. 1. Megalitos. Munibe, suplemento nº. 7. Donostia, nº. 184.

ARRUBI

TIPO: Monolito N.º: 184
SIGLA: Ar-Ar.
T.M.: U. Enirio-Aralar
MAPA N.º: 89-3.184

SITUACION

- * Estación megalítica de Aralar.
- * Unión Enirio-Aralar.
- * En la loma de Arrubi, al Norte de los rasos de Alotza.
- * Hoja 89 (Tolosa):
Long. 01° 36' 40" Lat. 43° 00' 30" Alt. 1.260 m.
Hoja 89-59 (Enirio-Aralar):
X. 573.010 Y. 4.762.515 Z. 1.260

DESCRIPCIÓN

Monolito tendido sobre el terreno. Laja fragmentada en dos piezas, de 1,80 x 0,90 x 0,20 m. y 0,50 x 0,90-0,30 x 0,20 m., respectivamente. Ambas se encuentran separadas 0,70 m. y, una de ellas, vuelta respecto a la posición que ocupaba antaño. Arenisca del terreno. Entre ambas piezas se ha practicado una cata incontrolada, de 0,50 m. de diámetro y profundidad.

HISTORIA

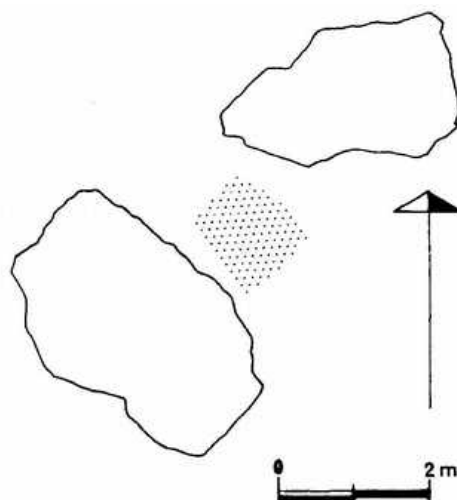
Fue descubierto por L. MILLÁN en 1982. No ha sido excavado.

SECUENCIA CULTURAL

Sin determinar.

BIBLIOGRAFIA

MILLÁN, L. y LIZARRALDE, A. (1982)



País = España	Comunidad Autónoma: Euskadi	Provincia (20): Gipuzkoa	Municipio = Enrio – Aralar
Zona megalítica (04): Sierra de Aralar	Tipo Monumento (04): Monolito	Nº. (07):	Nombre: Arrubiazpe Código: 20-04-04-07

1.994 **Arqueología Prehistórica**, Sección de.

Atención a llamadas referentes al hallazgo o conservación de yacimientos prehistóricos. Aranzadiana, nº. 115. Donostia, p. 46.

El Sr. Pedro Arratibel nos comunica que en Arrubi (Aralar) donde se encuentra el menhir del mismo nombre, partido en dos desde su descubrimiento, ha desaparecido uno de los fragmentos de dicho menhir. Actualmente intentamos averiguar quién y a donde ha podido trasladar la pieza.

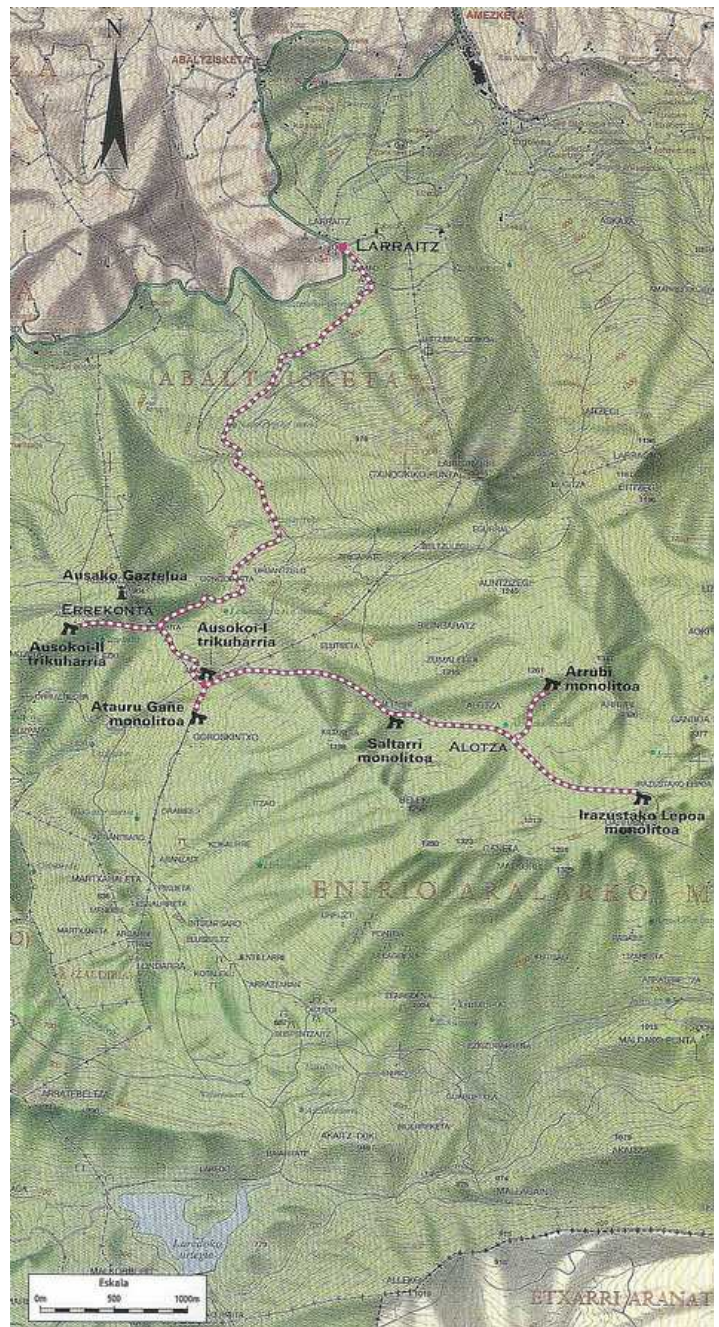
2.006 **Agirre** García, J. – **Álvarez** Sostoa, D. – **Lamikiz** Gorostiaga, X. – **Moraza** Barea, A. – **Mujika** Alustiza, J. A. *Kulturbideak Aralarren. Diputación Foral de Gipuzkoa. Donostia, p. 53.*

ARRUBI

monolitoa (Enrio-Aralarko Mankomunitatea)

Lurren eroririk dago 1982an L. Millán-ek aurkitutako hareharrizko monolito hau eta bi zatitan hautsia. Bere neurriak dira, gutxi gorabehera, 2,30 m-ko luzera, 0,90 m-ko zabalera eta 0,25 m-ko lodiera.

Igaratzako bide nagusira itzuliz Irazustako Lepora iristen da. Hau, Ganbo eta Uarraingo haitz mardulek babesten dute alboetatik eta bertan Alotzako larreak gaintetik zelatatuz izen bereko monolitoa kokatzen da.



2.014 Barrero Hidalgo, Balere – Millán San Emeterio, Luis.
Monumentos prehistóricos en Gipuzkoa-1. Arzarrak. Edición propia. Donostia, p. 60.

Balere Barrero-Luis Millán

MONUMENTOS PREHISTÓRICOS EN GIPUZKOA-1

Zona	Nombre	X	Y
ARALAR	ARRUBI	574893	4762311



Monolito de arenisca que uno de los autores (L. Millán) encontró en 1982.

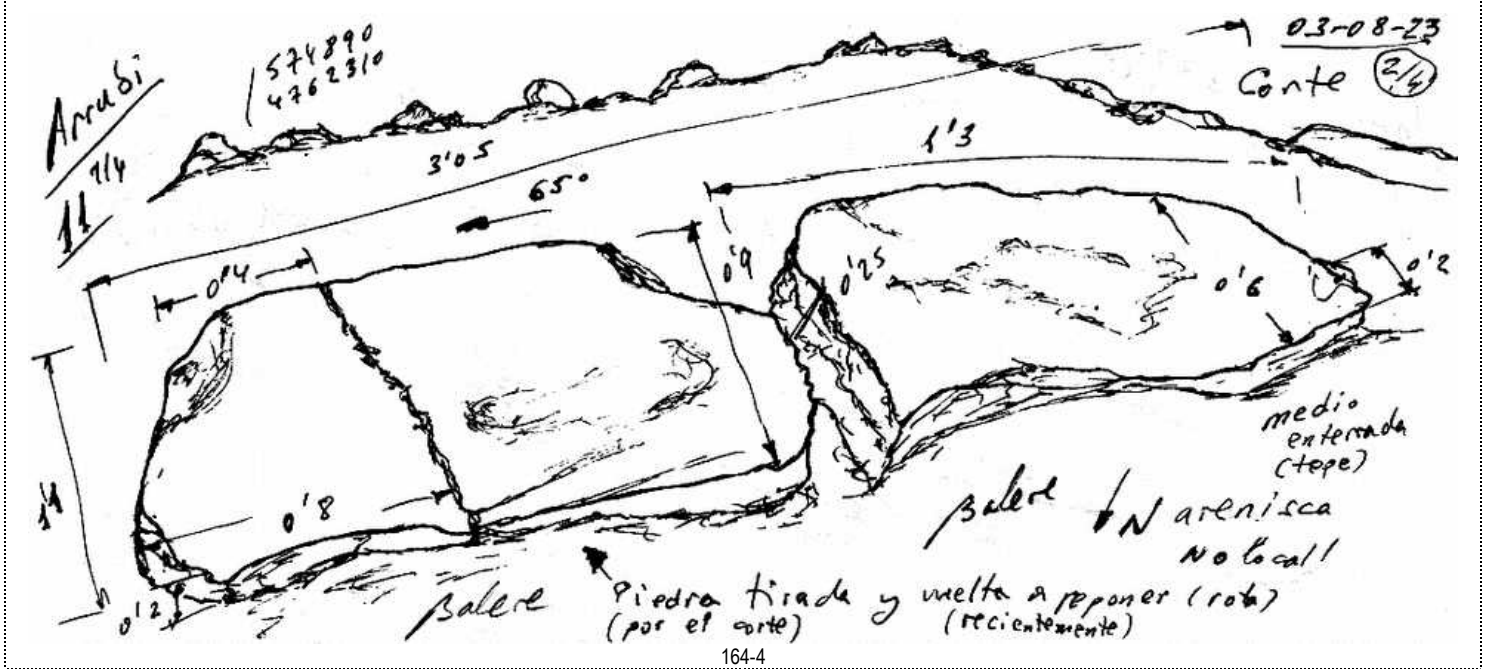
Fragmentado y con una serie de “incidentes” incompresibles a sus espaldas: una de sus partes ha sido descolocada, tirada por la pendiente cercana y rota recientemente. La longitud total ronda los 3 m con una anchura máxima cercana al metro.

Situado en la loma de Arrubi domina los pastos de Alotza, siendo visible desde lejos, si estuviera en posición vertical.

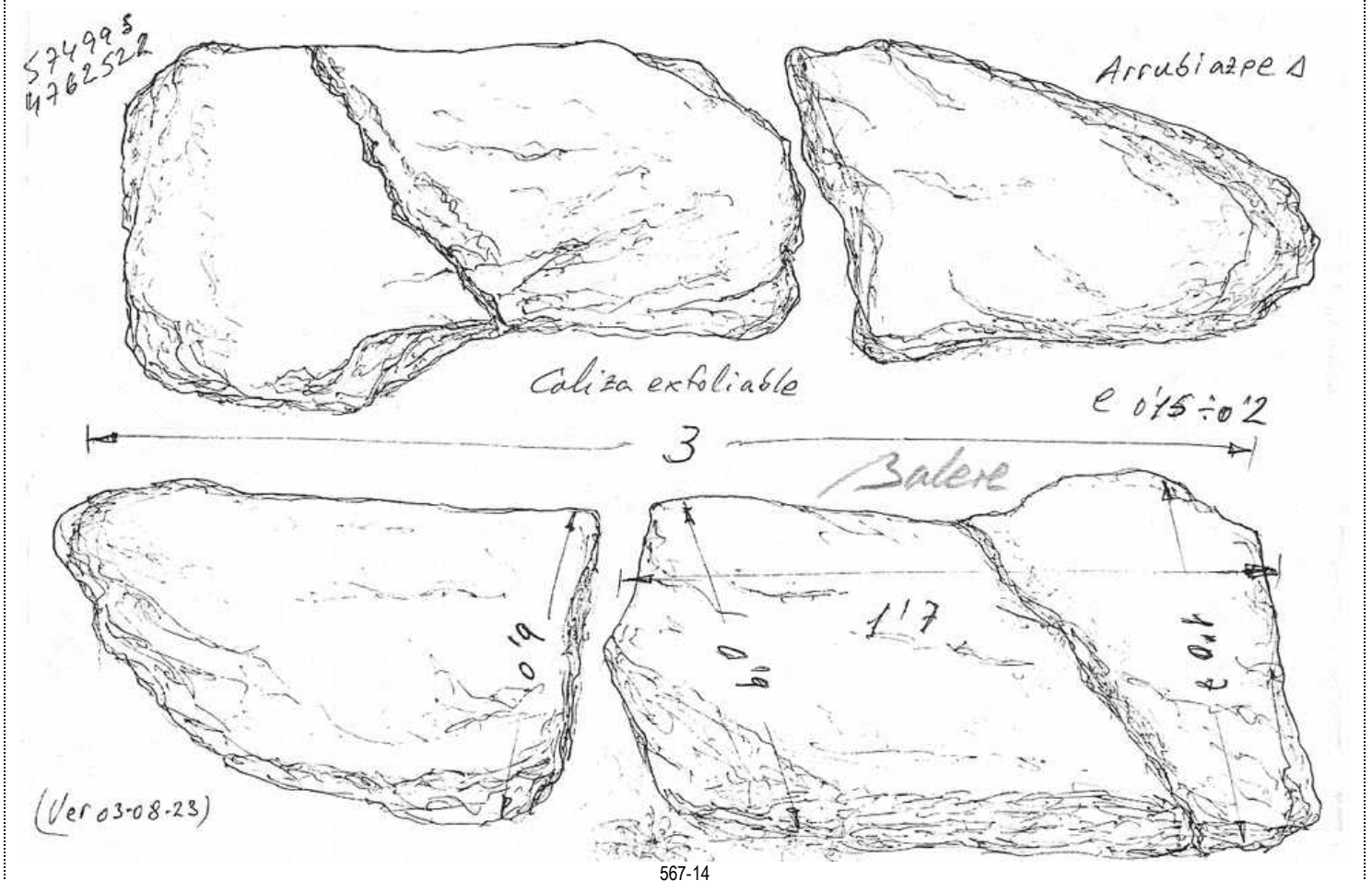
Ha debido ser transportado hasta aquí pues en las cercanías todo es caliza.



Monolito (07): **Arrubiazpe**. Hoja 89-III (Ordizia). I.G.N. Escala 1: 25.000. U.T.M. Huso 30 T. = X: 574.996, Y: 4.762.520, Z: 1.262. ED 50. 23 de agosto de 2.003.



Monolito (07): **Arrubiazpe**. Hoja 89-III (Ordizia). I.G.N. Escala 1: 25.000. U.T.M. Huso 30 T. = X: 574.893, Y: 4.762.311, Z: 1.162. ETRS 89. 23 de junio de 2.012.



País = España	Comunidad Autónoma: Euskadi	Provincia (20): Gipuzkoa	Municipio = Enirio – Aralar
Zona megalítica (04): Sierra de Aralar	Tipo Monumento (04): Monolito	Nº. (07):	Nombre: Arrubiazpe Código: 20-04-04-07

