

País = **España** | Comunidad Autónoma: **Euskadi** | Provincia (20): **Gipuzkoa** | Municipio = **Enirio – Aralar**

Zona megalítica (04): **Sierra de Aralar** | Tipo Monumento (04): **Monolito** | Nº. (08): | Nombre: **Ataurugaña** | Código: **20-04-04-08**

COORDENADAS: Hoja **89-III** (Ordizia). I.G.N. Escala 1: 25.000. U.T.M. **Huso 30 T**. = X: 572.564, Y: 4.762.354, Z: 925. **European 1979**.

COORDENADAS: Hoja **89-III** (Ordizia). I.G.N. Escala 1: 25.000. U.T.M. **Huso 30 T**. = X: 572.461, Y: 4.762.145, Z: 925. **ETRS 89**.

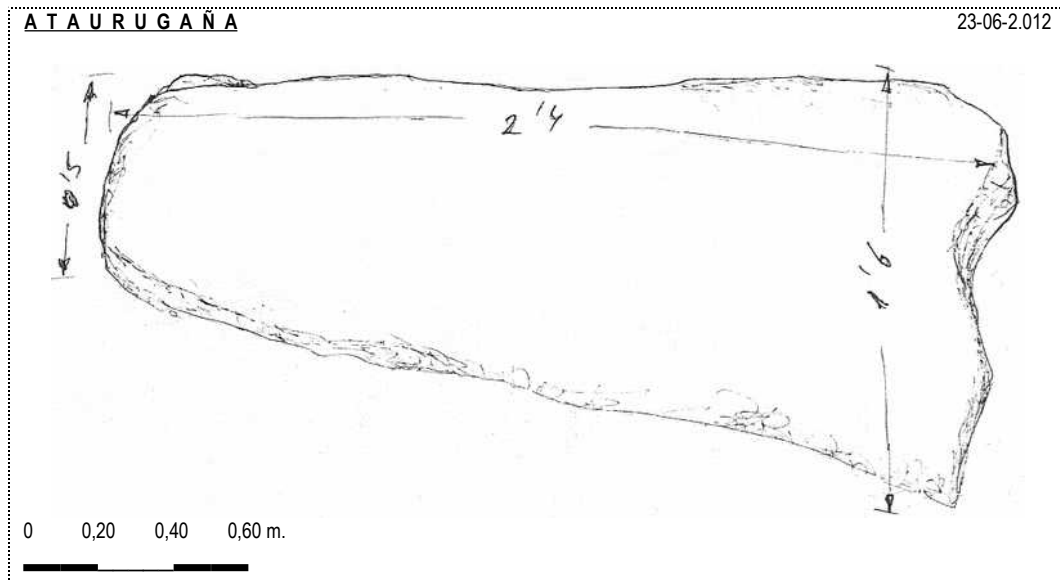
SITUACIÓN: Se halla situado al sur del dolmen Ataburu, al norte de la majada Goroskintxo y al oeste del monolito de Saltarri de Alotza.

ACCESO: Desde Zaldibia tenemos que coger la carretera que nos lleva con rumbo al sureste hasta el refugio de Akapulko para seguir ascendiendo hacia el este hasta llegar al dolmen de Ausokoegi y continuar hasta el collado de Errekonta. Ahora toca subir hacia el sur hasta el dolmen de Ataburu para desde allí y con rumbo al sureste en menos de doscientos cincuenta metros y sin nada de desnivel llegamos hasta el lugar donde se halla esta piedra antes de cruzar una alambrada por una puerta.

DESCRIPCIÓN: **Monolito**. Situado en una zona ligeramente inclinada y algo inapropiada para un monolito, donde solamente crece la hierba fina. Se trata de una piedra de caliza carbonosa, el mismo material usado para la cubierta del dolmen de Jentillarri, que se halla tumbada en un antiguo redil. Mide 2,20m de largo, 1,80m de ancho máximo, alcanzando un grosor de 0,45m. Materiales, caliza carbonosa de los alrededores, distinta a la existente en el lugar.

HISTORIA: Localizado por Luis **Del Barrio** Bazaco y Txomin **Ugalde** Cejudo, el 02 de octubre de 1.981. No ha sido excavado hasta la fecha.

BIBLIOGRAFÍA: 1.983 **Peñalver** Iribarren, Xabier. *Estudio de los menhires de euskal-Herria*. **Munibe**, nº. 35. Donostia, pp. 371-372-409-411-418-421-428.
1.990 **Altuna**, Jesús – **Del Barrio**, Luis – **Etxeberria**, Francisco – **Mariezkurrena**, Koro – **Peñalver**, Xabier – **Zumalabe**, Fran. *Carta Arqueológica de Gipuzkoa. 1. Megalitos*. **Munibe**, suplemento nº. 7. Donostia, nº. **180**.
2.006 **Agirre** García, J. – **Álvarez** Sostoa, D. – **Lamikiz** Gorostiaga, X. – **Moraza** Barea, A. – **Mujika** Alustiza, J. A. *Kulturbideak Aralarren*. **Diputación Foral de Gipuzkoa**. Donostia, p. 51.
2.014 **Barrero** Hidalgo, Balere – **Millán** San Emeterio, Luis. *Monumentos prehistóricos en Gipuzkoa-1*. **Arzarrak**. Edición propia. Donostia, p. 38.



1.983 Peñalver Iribarren, Xabier.

Estudio de los menhires de euskal-Herria. Munibe, nº. 35. Donostia, pp. 371-372-409-411-418-421-428.

ATAURU GAÑE (Ar-At) (10)

1.—Datos topográficos, catastrales y jurídicos

- Se encuentra en terrenos de la Unión Enirio-Aralar.
- Hoja 89 (Tolosa) Long. 01° 34' 37" Lat. 43° 00' 25" Alt. 930 m.
Hoja 89-58 (Zaldibia) X.572.560 Y.4.762.355 Z.930.
- Desde Zaldibia o Larritz, por el collado de Errekonta, al SE. del pico Auza Gaztelu, ascender por el camino que a través de la ladera NW. de Kilixketa, conduce por Atauru Gañe a las majadas de Goroskintxu, Oabel y otras. El monolito se encuentra sobre y a la izquierda del camino, aproximadamente a 175 m. al S-SW. del dolmen de Ausokoi, y de la antigua majada de Atauru Gañe.
- Mancomunidad Enirio-Aralar.

2.—Descripción

a) Monolito tendido sobre el terreno de 2,35 m. de largo y con forma triangular.

La cara 1 o superior tiene una anchura máxima de 1,50 m. en su extremo NW., acabando en punta el extremo opuesto.

La cara 2 tiene un grosor máximo de 0.40 m. en el lado NW., reduciéndose a 0.35 m. en su extremo opuesto.

La cara 3 apenas sobresale 0.09 m. sobre el terreno, a excepción del extremo apuntado en donde destaca 0.25 m.

La cara 4 destaca sobre el terreno 0.05 m. en el lado E., alcanzando 0.40 m. en el W.

Se encuentra apoyado sobre lo que hoy parecen ser los restos del muro de un antiguo redil.

La orientación del eje mayor es de 163°.

Su estado de conservación es bueno.

- No existe ningún grabado o marca visible.

3.—Geología

Se halla situado en un rellano sobre la ladera. El material de este monolito es caliza carbonosa de grano fino, a diferencia de la que se encuentra en el terreno que es mucho más cristalina.

4.—Excavaciones

No se conoce excavación o cata hasta el presente.

1.1. Situación topográfica

Monolitos situados en rellano sobre ladera.

Nueve monolitos se encuentran en estos rellanos en laderas: Aitzpikoarri, **Atauru Gañe**, Iruñarri, Mulisko, Langagorri, Artxubieta Norte, Artxubieta Sur, Gorospil, Meatseko Bizkarra y Baigura.

2.3. Pesos

MONOLITOS TUMBADOS _____ PESO EN KG

ATAURU GAÑE

1700

3.2. Contexto arqueológico

Atauru Gañe.

A unos 120 m. está el dolmen de Ausokoi y a menos de 1 Km. los de Ausokoi II y Aranzadi.

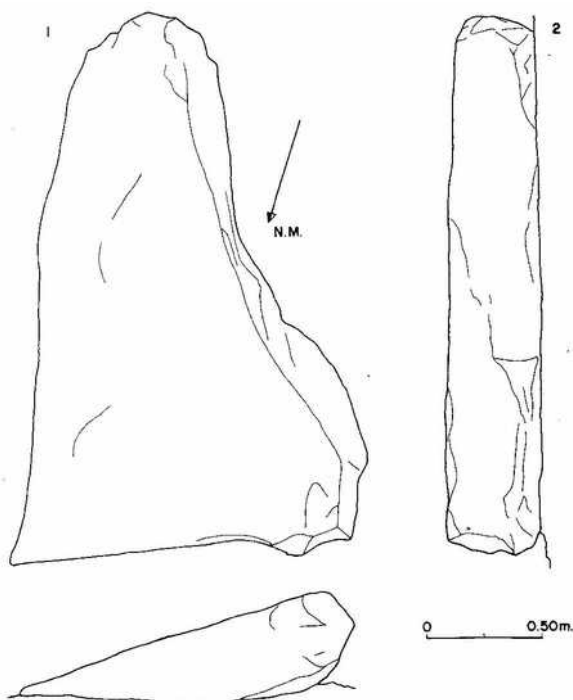


Fig. 11. Monolito de Atauru Gañe.



Foto 2. Monolito de Atauru Gañe.

1.983 Peñalver Iribarren, Xabier.

Estudio de los menhires de euskal-Herria. Munibe, nº. 35. Donostia, pp. 371-372-409-411-418-421-428.

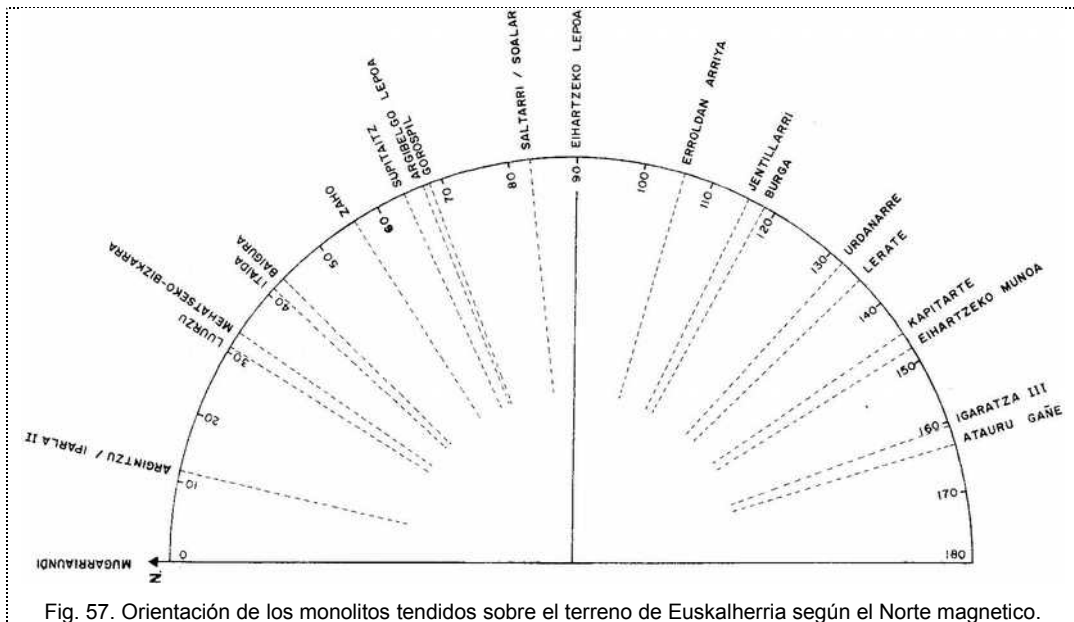


Fig. 57. Orientación de los monolitos tendidos sobre el terreno de Euskalherria según el Norte magnetico.

1.990 Altuna, Jesús – Del Barrio, Luis – Etxeberria, Francisco – Mariezkurrena, Koro – Peñalver, Xabier – Zumalabe, Fran. *Carta Arqueológica de Gipuzkoa. 1. Megalitos. Munibe*, suplemento nº. 7. Donostia, nº. 180.

ATAURU GAÑE

TIPO: Monolito N.º: 180
 SIGLA: Ar-A.G.
 T.M.: U. Enirio-Aralar
 MAPA N.º: 89-3.180

SITUACION

- * Estación megalítica de Aralar.
- * Unión Enirio-Aralar.
- * En la ladera occidental del monte Kilixketa, a 170 m. al SSE. de la antigua majada de Atauru Gañe y del dolmen Ausokoi.
- * Hoja 89 (Tolosa):
 Long. 01° 34' 37" Lat. 43° 00' 26" Alt. 930 m.
 Hoja 89-58 (Zaldivia):
 X. 572.565 Y. 4.762.235 Z. 930

DESCRIPCIÓN

Monolito tendido sobre el terreno. Se trata de un bloque de forma triangular y sección rectangular, de 2,35 m. de longitud, entre 1,45 y 0,40 m. de anchura y 0,40 m. de grosor. Orientación del eje longitudinal a 160°. Caliza carbonosa de las inmediaciones.

HISTORIA

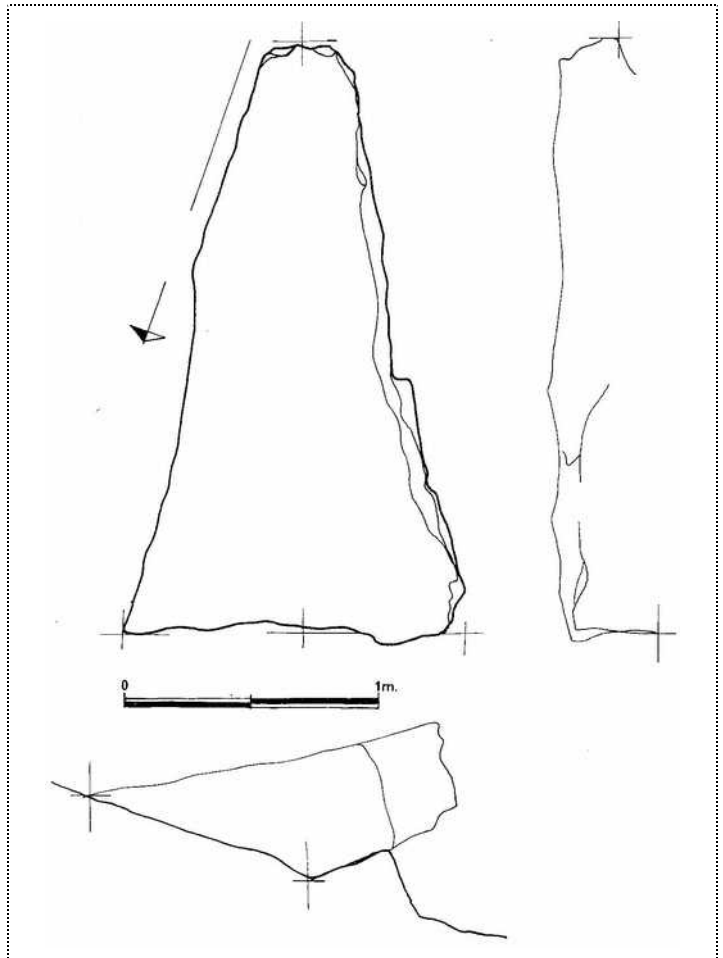
Fue descubierto en 1981 por L. del BARRIO y TX. UGALDE. No ha sido excavado.

SECUENCIA CULTURAL

Sin determinar.

BIBLIOGRAFIA

PEÑALVER, X. (1983)



2.006 Agirre García, J. – Álvarez Sostoa, D. – Lamikiz Gorostiaga, X. – Moraza Barea, A. – Mujika Alustiza, J. A. *Kulturbideak Aralarren. Diputación Foral de Gipuzkoa*. Donostia, p. 51.

ATAURU GAÑE

monolitoa (Enirio-Aralarko Mankomunitatea)

L. del Barrio eta Tx. Ugaldek aurkitu zuten 1981 ean etzanda dagoen monolito hau. Bere luzera 2,30 m-koa da, zabalera 0,40 m eta 1,40 m tartekoa eta lodiera 0,40 m-koa. Bertako kareharrian dago egina.

Ausokoi trikuharrira itzulik, Alotza zeharkatuz Igaratza aldera daraman bidea hartuko dugu. Han Saltarriko monolitoa topatuko dugu.

2.014 Barrero Hidalgo, Balere – Millán San Emeterio, Luis. *Monumentos prehistóricos en Gipuzkoa-1. Arzarrak. Edición propia*. Donostia, p. 38.

Balere Barrero-Luis Millán

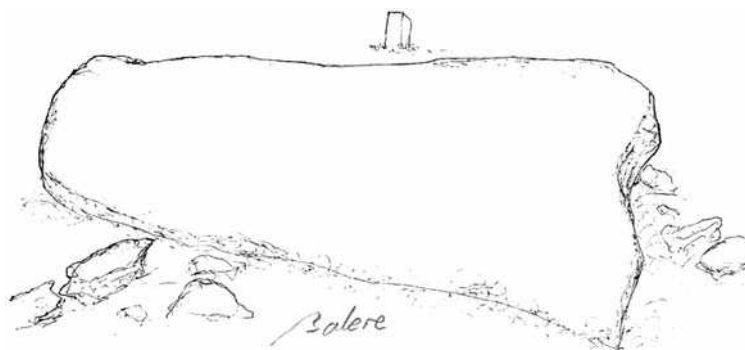
MONUMENTOS PREHISTÓRICOS EN GIPUZKOA-1

Zona	Nombre	X	Y
ARALAR	ATAURUGAÑE	572461	4762145




Este monolito fue dado a conocer por L. del Barrio y Tx. Ugalde en 1981. Es de caliza más oscura que la local, pero que tampoco es rara en la zona.

La existencia de un pequeño rellano en esa ubicación, de rocas que sugieren un redil, su no visibilidad desde lejos, hay que estar muy cerca de él para verlo, su pequeña longitud (enhiesto no pasaría de 1,6 m), etc. nos hacen pensar que **NO se trata de un menhir**, y SI de la típica piedra de entrada al redil, como se aprecia en otros de Aralar.

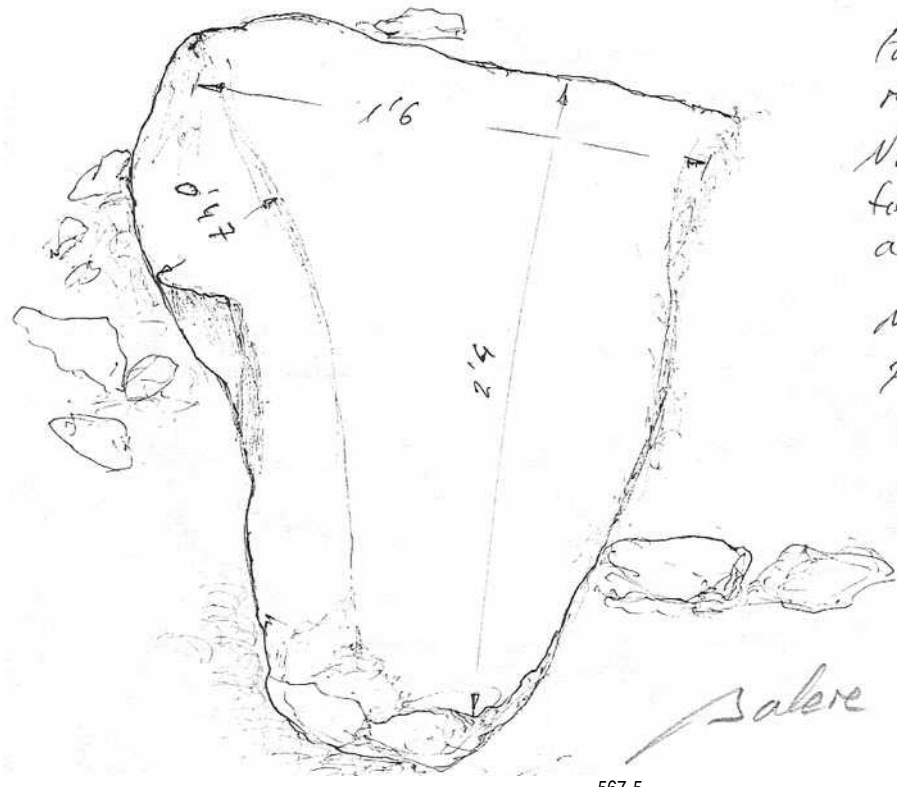


Monolito (08): Ataurugañe. Hoja 89-III (Ordizia). I.G.N. Escala 1: 25.000. U.T.M. Huso 30 T. = X: 572.564, Y: 4.762.354, Z: 925. ED 50. 12 de enero de 2.002.



103-4

Monolito (07): Arrubiazpe. Hoja 89-III (Ordizia). I.G.N. Escala 1: 25.000. U.T.M. Huso 30 T. = X: 574.893, Y: 4.762.311, Z: 1.162. ETRS 89. 23 de junio de 2.012.



Parece 3 un sellan redil en el lugar
No descarto que fuese parte del acceso a tal.

No es sitio para Δ!
Piedra diferente a las del entorno pero 3 cerca.

(Ver 02-01-12)

Salere Ataurugaña Δ

567-5

País = **España** | Comunidad Autónoma: **Euskadi** | Provincia (20): **Gipuzkoa** | Municipio = **Enirio – Aralar**

Zona megalítica (04): **Sierra de Aralar** | Tipo Monumento (04): **Monolito** | Nº. (08): | Nombre: **Atauru gañe** | Código: **20-04-04-08**

