

País = <b>España</b>	Comunidad Autónoma = <b>Euskadi</b>	Provincia (20): <b>Gipuzkoa</b>	Municipio = <b>Legazpia</b>
Zona megalítica (08): <b>Brinkola – Zegama</b>	Tipo Monumento (01): <b>Dolmen</b>	Nº. (06):	Nombre: <b>Maribidaurre</b> <b>Hilharriak: 20-08-01-06</b>

COORDENADAS: Hoja **88 – IV** (Beasain). I.G.N. Escala 1: 25.000. **U.T.M. Huso 30 T.** = X: 554.782, Y: 4.765.911, Z: 691. **European 1979.**  
 Hoja **88 – IV** (Beasain). I.G.N. Escala 1: 25.000. **U.T.M. Huso 30 T.** = X: 554.679, Y: 4.765.702, Z: 691. **ETRS 89.**

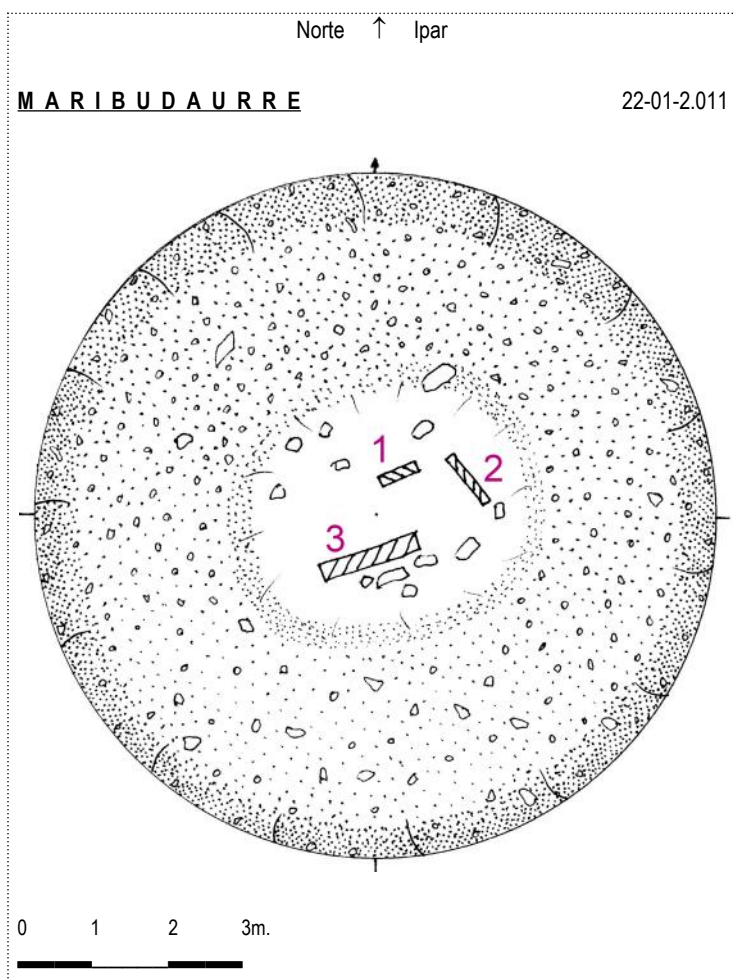
SITUACIÓN: Se halla situado al sureste de la población de Legazpia, al noroeste de la población de Santa Marina y al oeste del monte Aizaleku.

ACCESO: Desde la población de Legazpia hay que ir hacia el sur hasta el cruce que lleva a Ormaiztegi para llegar casi hasta Santa Marina. Un poco antes del kilómetro 8 hay que coger una pista a la izquierda con rumbo norte que accede hasta la cumbre del monte Aizaleku. Desde este punto hay que descender por un sendero hacia el oeste donde veremos primeramente el dolmen de Aizaleku, enseguida pasamos cerca del dolmen Aizaleku II y tras una pequeña bajada llegamos al lugar donde se asienta este dolmen, en una plantación de pinos insignis.

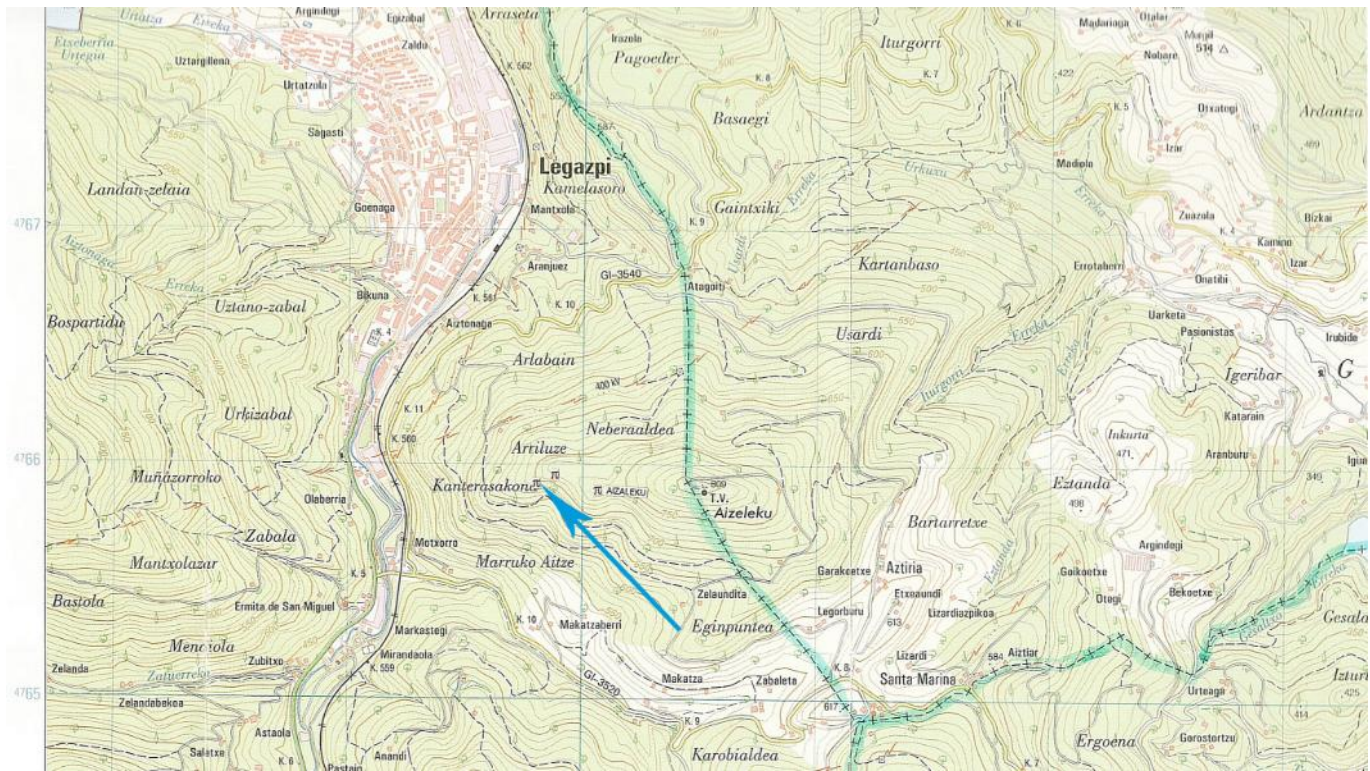
DESCRIPCIÓN: **Dolmen.** Situado en la parte oeste del alto del monte Aizaleku, dentro de un pinar donde crecen los helechos y los arándanos. El túmulo mide 9m de diámetro, alcanzando una altura media de 0,50m por todos los lados menos por el norte que alcanza 0,80m. Tiene una depresión central producto de antiguas violaciones del monumento que alcanza una profundidad de 0,40m. En la parte central quedan 3 losas losas de la cámara dolménica, sin restos de la cubierta por ningún lado. La cámara mediría 2,90m de largo por 0,60m de ancho estando situada en la parte central del galgal.  
 La losa nº. **1** (N) mide 0,55m de largo, 0,25m de alto y 0,15m de grosor, orientada a 70°. Se halla in situ.  
 La losa nº. **2** (E) mide 0,75m de largo, 0,30m de alto y 0,10m de grosor, orientada a 140°. Se halla in situ.  
 La losa nº. **3** (S) mide 1,30m de largo, 0,60m de alto y 0,20m de grosor, orientada a 70°. Se halla in situ.  
 Materiales, areniscas del terreno.

HISTORIA: Localizado por Inaxio **Elizegi** Egilegor, el 31 de diciembre de 2010.  
 No ha sido excavado hasta la fecha.


BIBLIOGRAFÍA: 2.011 **Del Barrio** Bazaco, Luis.  
*Nuevos megalitos y megalitos relocizados en el periodo 2002-2011 en Gipuzkoa.* **Lurrailan.** Diciembre 2011.  
 2.014 **Barrero** Hidalgo, Balere – **Millán** San Emeterio, Luis.  
*Monumentos prehistóricos en Gipuzkoa-1.* **Arzarrak. Edición propia.** San Sebastián–Donostia, p. 103.



Pais = <b>España</b>	Comunidad Autónoma = <b>Euskadi</b>	Provincia (20): <b>Gipuzkoa</b>	Municipio = <b>Legazpia</b>
Zona megalítica (08): <b>Brinkola – Zegama</b>	Tipo Monumento (01): <b>Dolmen</b>	Nº. (06):	Nombre: <b>Maribidaurre</b> Hilharriak: <b>20-08-01-06</b>




**Dolmen** (06) **Maribidaurre**. Hoja 88 – IV (Beasain). Escala 1: 25.000. U.T.M. **Huso 30 T**. = X: 554.782, Y: 4.765.911, Z: 691. **ED 50**. 22 de enero de 2011.




**Dolmen** (06) **Maribidaurre**. Hoja 88 – IV (Beasain). Escala 1: 25.000. U.T.M. **Huso 30 T**. = X: 554.679, Y: 4.765.702, Z: 691. **ETRS 89**. 22 de enero de 2.011.

MARIBIDAURRE



487-5



Pais = <b>España</b>	Comunidad Autónoma = <b>Euskadi</b>	Provincia (20): <b>Gipuzkoa</b>	Municipio = <b>Legazpia</b>
Zona megalítica (08): <b>Brinkola – Zegama</b>	Tipo Monumento (01): <b>Dolmen</b>	Nº. (06):	Nombre: <b>Maribidaurre</b> <b>Hilharriak: 20-08-01-06</b>



Pais = <b>España</b>	Comunidad Autónoma = <b>Euskadi</b>	Provincia (20): <b>Gipuzkoa</b>	Municipio = <b>Legazpia</b>
Zona megalítica (08): <b>Brinkola – Zegama</b>	Tipo Monumento (01): <b>Dolmen</b>	Nº. (06):	Nombre: <b>Maribidaurre</b> Hilharriak: <b>20-08-01-06</b>



País = <b>España</b>	Comunidad Autónoma = <b>Euskadi</b>	Provincia (20): <b>Gipuzkoa</b>	Municipio = <b>Legazpia</b>
Zona megalítica (08): <b>Brinkola – Zegama</b>	Tipo Monumento (01): <b>Dolmen</b>	Nº. (06):	Nombre: <b>Maribidaurre</b> <b>Hilharriak: 20-08-01-06</b>

**2.000** Altuna Etxabe, Jesús – Del Barrio Bazaco, Luis – Mariezkurrena Gastearena, Koro.  
*Carta arqueológica de Guipúzcoa (Monumentos megalíticos). Munibe*, suplemento nº. 15. San Sebastián–Donostia, nº. 270.

Nuevos megalitos y megalitos relocalizados en el periodo 2002-2011 en Gipuzkoa  
Luis del Barrio Bazaco. LURRAILAN. Diciembre 2011

**DENOMINACIÓN:** Maribidaurre      **TIPO:** Dolmen      **PERIODO GENERAL:** Neolítico-Edad del Bronce

**SITUACIÓN:** En la estación Megalítica de Brinkola-Zegama, en el término municipal de Legazpi (en la parcela 43, del polígono 7 del término municipal de Legazpi, de propiedad particular).

**LOCALIZACIÓN:** En el espolón occidental del monte *Aizaleku*, a unos 750 m de su cota, en un pequeño rellano abierto en la base dl roquedo de *Maribidaurreko haitza*. Los dólmenes de Aizaleku y de Aizaleku I se localizan respectivamente a 260 m al W y a 110 m al NE.

**COORDENADAS UTM (ED 50):** X. 554782    Y. 4765911    Z. 691.

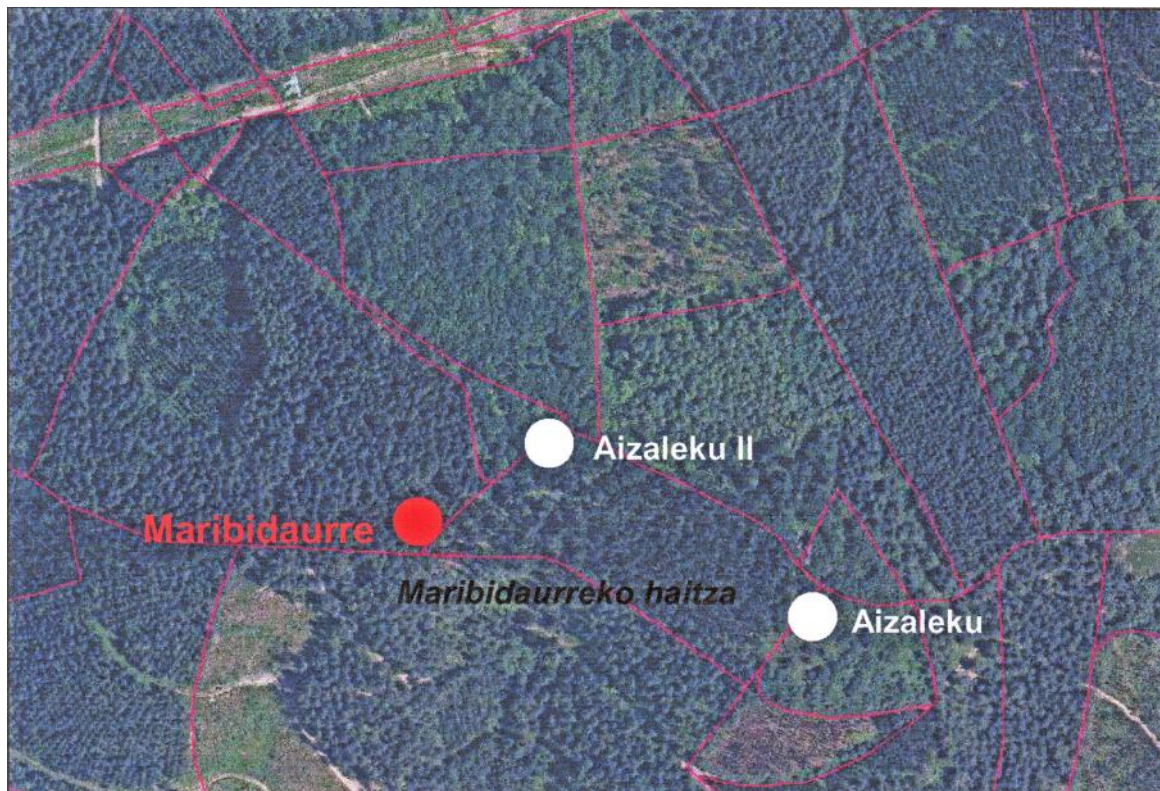
**DESCRIPCIÓN:** Dolmen. Túmulo de 9,00 m de diámetro y 0,50 m de altura formado por bloques y lajas, cubierto en su mayor parte por suelo. Cámara de traza rectangular (2,90 m x 0,60 m) centrada en el galgal, orientada E-W, abierta al W, compuesta por tres losas, dos de ellas haciendo escuadra, una al N, lateral (0,55 m x 0,25 m x 0,15 m), otra al E, de cierre (0,75 m x 0,30 m x 0,06 m), y una tercera (1,30 m x 0,60 m x 0,20 m) constituyendo el lateral S, distanciada 1,60 m de la de cierre al E. Materiales del conjunto, areniscas del terreno. No ha sido excavado.

**HISTORIA:** Descubierto por I. Elizegi el 31 de diciembre de 2010.

**OBSERVACIONES:** La parcela donde se emplaza y el lugar donde se erige se dedican a explotación de coníferas (pino insignis). Carece de señalización.

**BIBLIOGRAFÍA:**

DEL BARRIO, L. (2011) *Megalitos en Gipuzkoa 2002-2011*. Inédito. Departamento de Cultura. Gobierno Vasco.



País = <b>España</b>	Comunidad Autónoma = <b>Euskadi</b>	Provincia (20): <b>Gipuzkoa</b>	Municipio = <b>Legazpia</b>
Zona megalítica (08): <b>Brinkola – Zegama</b>	Tipo Monumento (01): <b>Dolmen</b>	Nº. (06):	Nombre: <b>Maribidaurre</b>
			<b>Hilharriak: 20-08-01-06</b>

**2.014** Barrero Hidalgo, Balere – Millán San Emeterio, Luis.  
*Monumentos prehistóricos en Gipuzkoa-1. Arzarrak. Edición propia.* San Sebastián–Donostia, p. 103.


Balere Barrero-Luis Millán

MONUMENTOS PREHISTÓRICOS EN GIPIUZKOA-I

Zona	Nombre	X	Y
BRINKOLA-ZEGAMA	<b>MARIBIDAURRE</b>	554675	4765705



Bajando de la cima, en dirección N-W, del Aizaleku, y habiendo visitado los dos dólmenes de ese nombre, sobrepasamos los peñascos de Maribidaurre, en una brusca bajada al W, ahí I. Elizegi localizó este dolmen en 2010. Se trata de una construcción media, con túmulo semiarrasado, pero con una cámara rectangular, orientada E-W, formada por losas de arenisca en tres de sus lados. La plantación de pino insignis donde se haya no ha favorecido su conservación. Cerca se observa un mugarri curioso que parece tener una mano esculpida. Asombra el desconocimiento o desidia de los lugareños que a buen seguro tenían constancia de su existencia. **Al no estar señalizado corre peligro y su no excavación nos priva de más datos.**



ARZARRAK-2014

103