

País = España	Comunidad Autónoma = País Vasco	Provincia (20): Gipuzkoa	Municipio = Azkoitia
Zona megalítica (14): Iruarrieta	Tipo Monumento (01): Dolmen	Nº. (01):	Nombre: Iruarrieta Hilharriak: 20-14-01-01

COORDENADAS: Hoja **88 – II** (Zumarraga). I. G. N. Escala 1: 25.000. U.T.M. Huso **30 T**. = X: 555.888, Y: 4.775.826, Z: 850. **European 1979**.
Hoja **88 – II** (Zumarraga). I. G. N. Escala 1: 25.000. U.T.M. Huso **30 T**. = X: 555.785, Y: 4.775.616, Z: 850. **ETRS 89**.

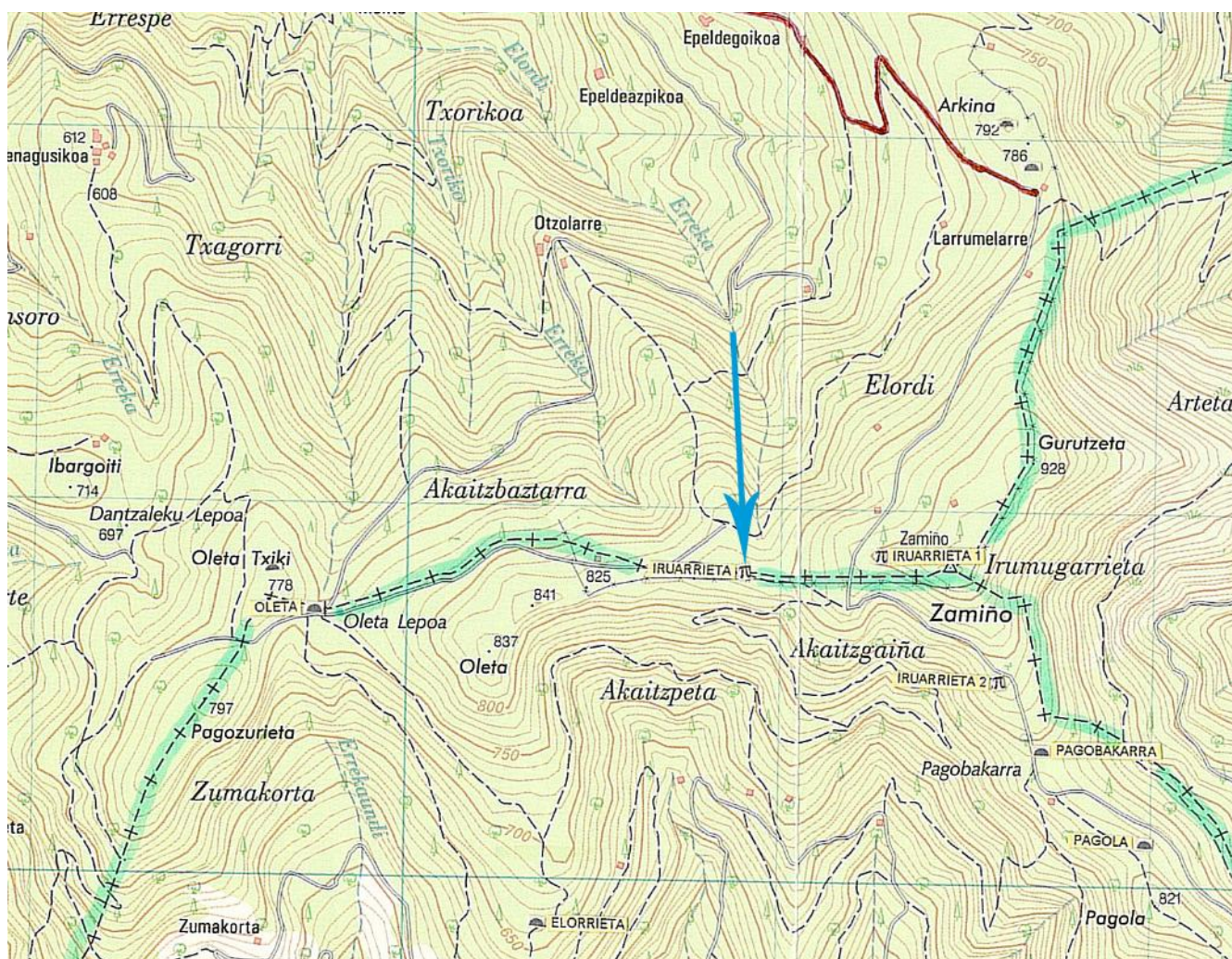
LOCALIZACIÓN: Se halla situado al norte de las poblaciones de Zumarraga y Urretxu, al oeste del monte Irumugarrieta, a pocos metros al este de la pista que desde la población de Azkoitia sube a este lugar.

ACCESO: Desde la población de Azpeitia coger la carretera GI 3172 hasta llegar a la altura del caserío Arrieta. Allí hay que coger un desvío hacia la izquierda y a unos cien metros hay que coger otro desvío a la derecha que nos lleva hasta la parte alta de la montaña, donde se termina el asfalto. Desde aquí tenemos que seguir hacia el sur por una pista, que enseguida tiene mal piso, pero con un todo terreno o en tiempo seco se puede acceder hasta llegar al cabo de un kilómetro a la loma oeste del monte Irumugarrieta. Desde este punto tenemos que descender primeramente por la pista fuertemente hacia el sur y enseguida coger hacia la derecha por otra pista donde al cabo de unos trescientos metros llegaremos hasta el dolmen, que se halla bien visible, roto por esta pista.

DESCRIPCIÓN: **Dolmen**. Situado en terreno llano, libre de arbolado, aunque este se halla cerca hacia el norte, le crece el helecho y el brezo. El túmulo mide 30m de diámetro, pero tiene roto la mitad norte del mismo, por un desprendimiento nativo que lo destruyó a finales del año 1979 tratando de buscar un tesoro. Este enorme túmulo alcanza una altura de 2,10m. Hay una losa sobre el túmulo que antes se encontraba en el centro de la cámara que mide 1,20m de largo, 0,75m de ancho y 0,15m de grosor, es posible que fuera la losa de entrada debido al poco tamaño que tiene para el gran túmulo donde seguramente el dolmen tendría losas más grandes. Materiales, basaltos y calizas margosas del terreno.

HISTORIA: Localizado por miembros del Grupo **Aintxieta** de Azpeitia, en el año 1.979.
No ha sido excavado hasta la fecha.

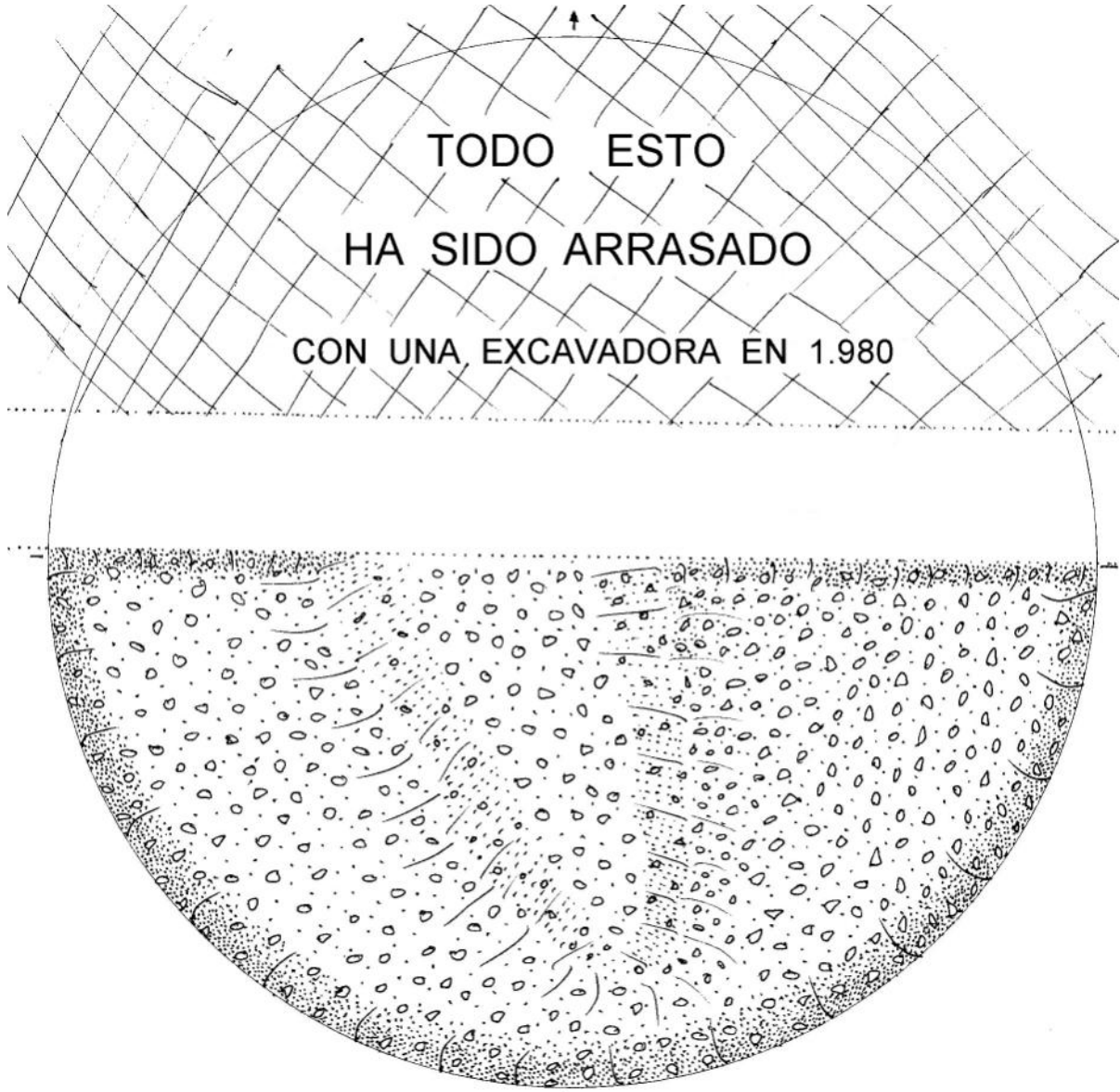
BIBLIOGRAFÍA: 1.990 **Altuna Etxabe**, Jesús – **Armendariz Gutiérrez**, Ángel – **Del Barrio Bazaco**, Luis – **Etxeberria Gabilondo**, Francisco – **Mariezkuarena Gastearena**, Koro – **Peñalver Iribarren**, Xabier – **Zumalabe Makirriain**, Francisco Javier.
Carta arqueológica de Guipúzcoa (Monumentos megalíticos).
Munibe, suplemento nº. **7**. San Sebastián–Donostia, nº. **228**.
2.014 **Barrero Hidalgo**, Balere – **Millán San Emeterio**, Luis.
Monumentos prehistóricos en Gipuzkoa-1.
Edición propia. San Sebastián–Donostia, p. 170.



IRUARRIETA

Norte ↑ Ipar

29-03-2012



0 2 4 6m.



Dolmen (01): Iruarrieta. Hoja 88-II (Zumarraga). Escala 1: 25.000. U.T.M. Huso 30 T. = X: 555.888, Y: 4.775.826, Z: 850. ED 50. 29 de marzo de 2.012.

Iruarrieta II
555900
4775830



Balere

Lo que era un hermoso II con gran galgal fue destruido por "incultos" que pretendían encontrar tesoros, aprovechando la maquinaria de hacer piste forestal.

552-9

Dolmen (01): Iruarrieta. Hoja 88-II (Zumarraga). Escala 1: 25.000. U.T.M. Huso 30 T. = X: 555.785, Y: 4.775.616, Z: 850. ETRS 89. 29 de marzo de 2.012.

Iruarrieta II



12-03-29

Arrasado y violado hasta su cámara galgal acumulado, paralelo a la pista. encuentran algo?

Balere

552-10

País = España	Comunidad Autónoma = País Vasco	Provincia (20): Gipuzkoa	Municipio = Azkoitia
Zona megalítica (14): Iruarrieta	Tipo Monumento (01): Dolmen	Nº. (01):	Nombre: Iruarrieta Hilharriak: 20-14-01-01



29 de Marzo de 2.012.



29 de Marzo de 2.012.



29 de Marzo de 2.012.



29 de Marzo de 2.012.



29 de Marzo de 2.012.



29 de Marzo de 2.012.

1.990 Altuna Etxabe, Jesús – Armendariz Gutiérrez, Ángel – Del Barrio Bazaco, Luis – Etxeberria Gabilondo, Francisco – Mariezkurrena Gastearena, Koro – Peñalver Iribarren, Xabier – Zumalabe Makirriain, Francisco Javier.
Carta arqueológica de Guipúzcoa (Monumentos megalíticos). **Munibe**, suplemento nº. **7**. San Sebastián–Donostia, nº. **228**.

IRUARRIETA

TIPO: Dolmen

N.º: 228

SIGLA: Ir-Ir.

T.M.: Azkoitia

MAPA N.º: 88-2.228

SITUACIÓN

- * Estación megalítica de Iruarrieta.
- * Azkoitia.
- * En la ladera occidental del monte Iruarrieta (Irumugarri-Eta o Xamiño). El dolmen Iruarrieta I se sitúa a 350 m. al ENE.
- * Hoja 88 (Vergara):
 Long. 01° 22' 30" Lat. 43° 07' 55" Alt. 850 m.
 Hoja 88-13 (Azkoitia):
 X. 555.900 Y. 4.755.830 Z. 850

DESCRIPCIÓN

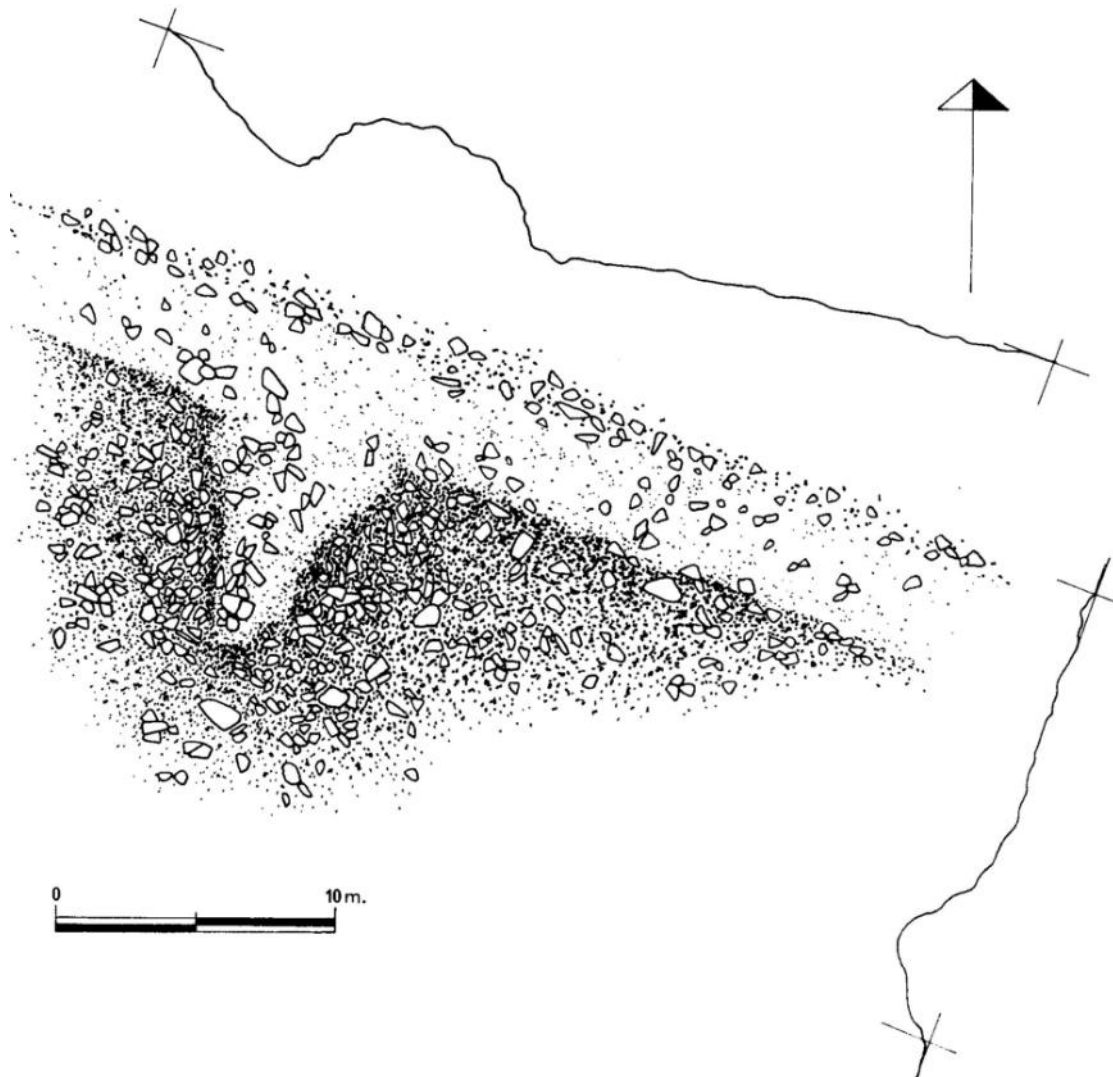
Dolmen. Revuelto y arrasado por el trazado de una pista forestal, que corta el túmulo en dirección 110° y que penetra en el centro de la estructura, ocasionando un cráter de 9x7 m. de diámetro. Los restos se encuentran acumulados sobre lo que queda de galgal y en el extremo de la pista. En la actualidad el túmulo mide 30x15 m. de diámetro y tiene una altura de 2,10 m. Sobre el túmulo, en su sector meridional, se localiza una losa de 1,20x0,75x0,15 m. que, según quienes conocieron el monumento antes de su destrucción, se encontraba hincada en el centro del mismo. Basaltos y calizas margosas del terreno.

HISTORIA

Fue descubierto en 1979 por miembros del Grupo Antxieta de Azpeitia. No ha sido excavado. Al parecer, el monumento fue revuelto con una máquina excavadora, entre los años 1979-80, en busca de un supuesto tesoro.

SECUENCIA CULTURAL

Neolítico-Bronce.



País = España	Comunidad Autónoma = País Vasco	Provincia (20): Gipuzkoa	Municipio = Azkoitia
Zona megalítica (14): Iruarrieta	Tipo Monumento (01): Dolmen	Nº. (01):	Nombre: Iruarrieta Hilharriak: 20-14-01-01

2.014 Barrero Hidalgo, Balere – Millán San Emeterio, Luis.
Monumentos prehistóricos en Gipuzkoa-1. Edición propia. San Sebastián–Donostia, p. 170.

Balere Barrero-Luis Millán

MONUMENTOS PREHISTÓRICOS EN GIPUZKOA-1

Zona	Nombre	X	Y
IRUARRIETA	IRUARRIETA	555785	4775616



El grupo Antxieta de Azpeitia dio noticia de él en 1979. Poco antes de ello, un “prepotente impune” lo destruyó para buscar sus tesoros, usando una excavadora, para más inri una pista afecta a su parte Norte. En estos momentos, lo que en su momento debió ser algo realmente magnífico (dado el inmenso galgal de piedra que aún pervive) se ha convertido en un gran amontonamiento informe de tierra y piedras. Estas son basaltos y calizas margosas del entorno. Se ubica en la ladera Oeste del monte Iruarrieta (Irumugarrieta o Xamino). No existe ninguna documentación de cómo era, aunque tampoco sería muy difícil “interrogar” al irresponsable destructor, falta voluntad política para salvaguardar el Patrimonio común.



170

ARZARRAK-2014