

País = España	Comunidad Autónoma = País Vasco	Provincia (20): Gipuzkoa	Municipio = Azkoitia
Zona megalítica (14): Iruarrieta	Tipo Monumento (01): Dolmen	Nº. (02):	Nombre: Iruarrieta I Hilharriak: 20-14-01-02

COORDENADAS: Hoja **88 – II** (Zumarraga). I. G. N. Escala 1: 25.000. U.T.M. **Huso 30 T**. = X: 556.222, Y: 4.775.902, Z: 900. **European 1979**.
 Hoja **88 – II** (Zumarraga). I. G. N. Escala 1: 25.000. U.T.M. **Huso 30 T**. = X: 556.119, Y: 4.775.692, Z: 900. **ETRS 89**.

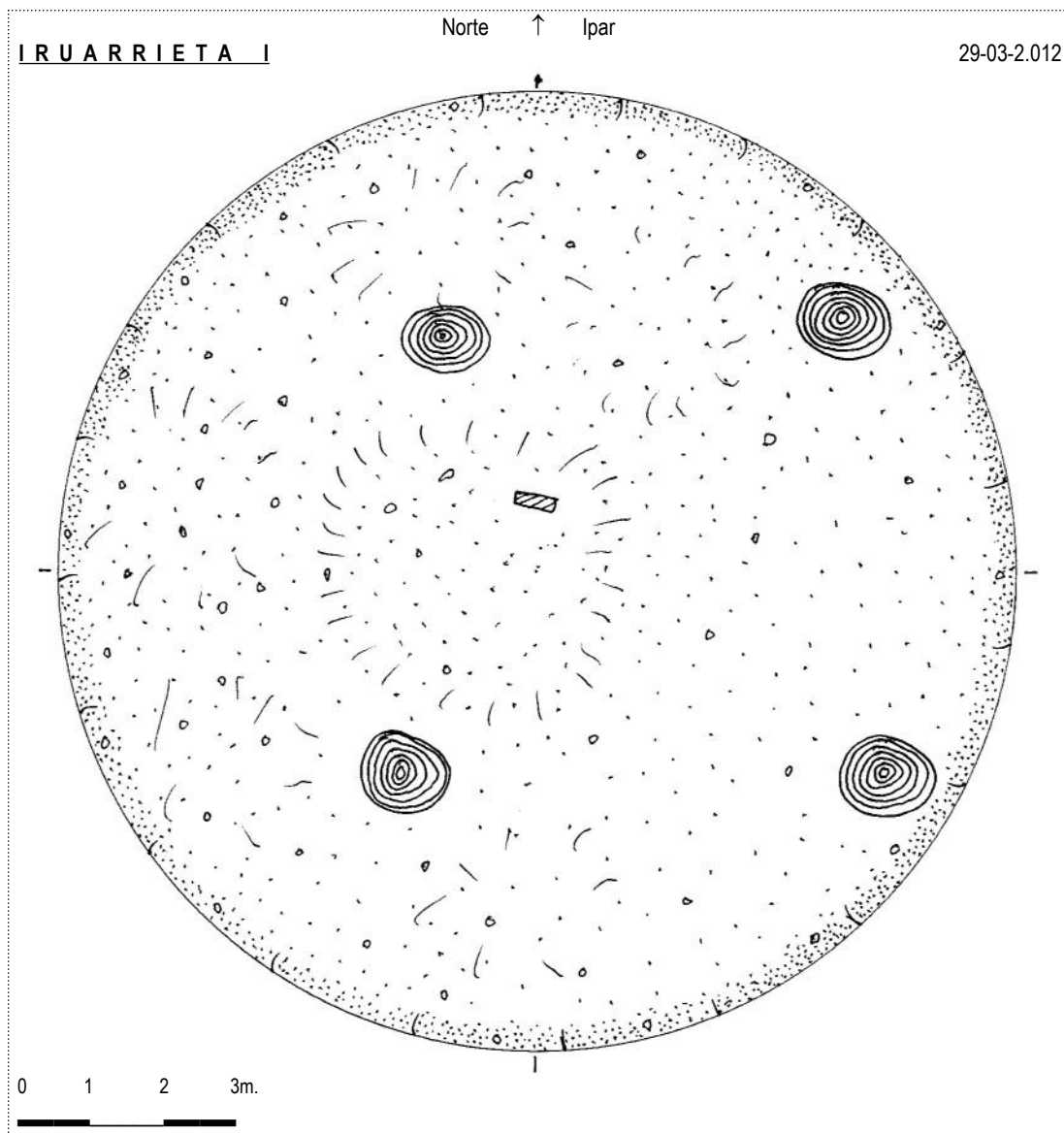
LOCALIZACIÓN: Se halla situado al norte de las poblaciones de Zumarraga y Urretxu, al oeste del monte Irumugarrieta, a pocos metros al este de la pista que desde la población de Azkoitia sube a este lugar .

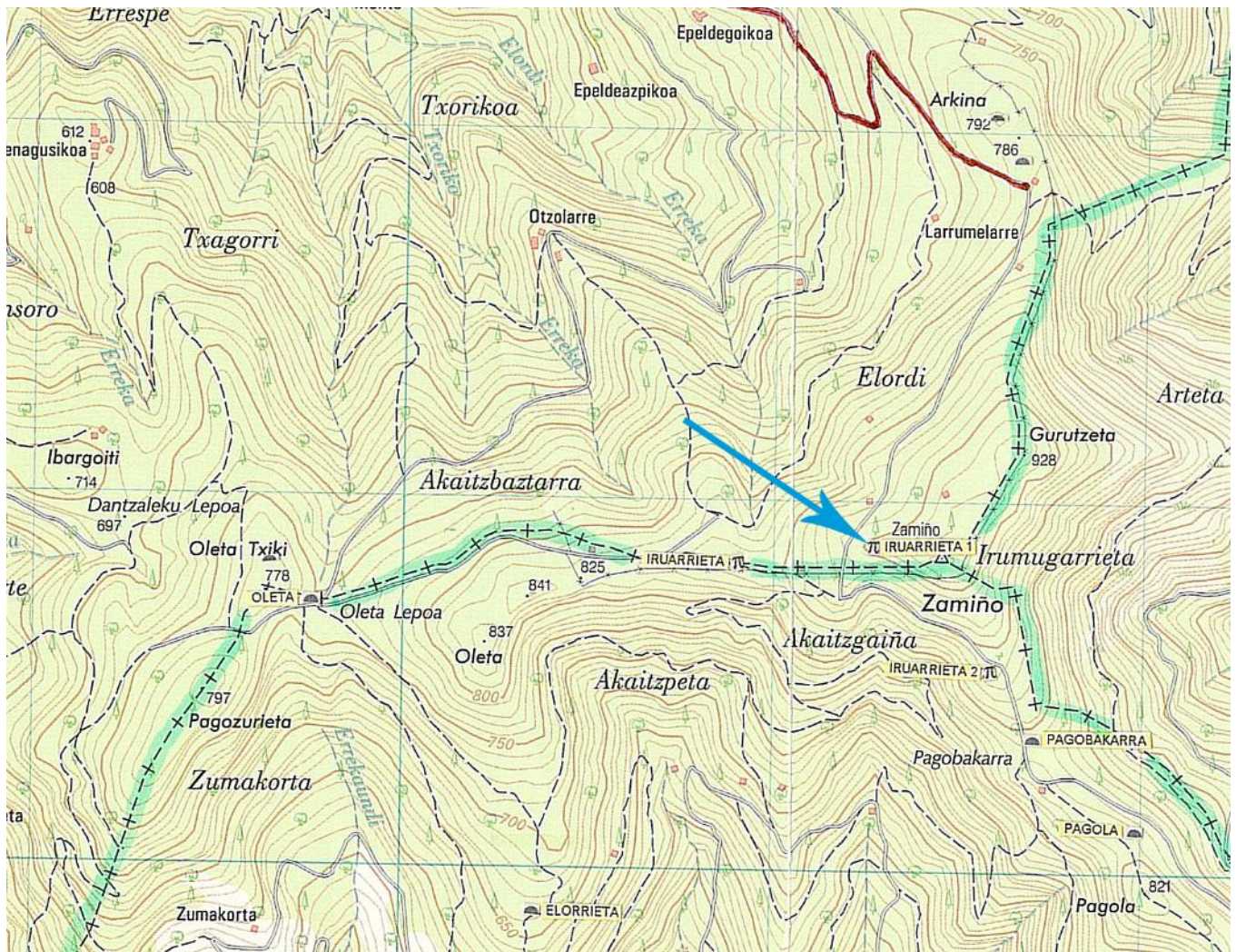
ACCESO: Desde la población de Azpeitia coger la carretera GI 3172 hasta llegar a la altura del caserío Arrieta. Allí hay que coger un desvío hacia la izquierda y a unos cien metros hay que coger otro desvío a la derecha que nos lleva hasta la parte alta de la montaña, donde se termina el asfalto. Desde aquí tenemos que seguir hacia el sur por una pista, que enseguida tiene mal piso, pero con un todo terreno o en tiempo seco se puede acceder hasta llegar al cabo de un kilómetro a la loma oeste del monte Irumugarrieta. El dolmen se halla a la izquierda, dentro de una plantación de alerces y detrás de una langa, donde una pista le roza al túmulo.

DESCRIPCIÓN: **Dolmen**. Situado en terreno ligeramente inclinado, donde hoy en día hay una plantación de alerces que se caen sobre el monumento. El túmulo mide 13m de diámetro, con una altura casi imperceptible ya que no supera los 0,25m. En la zona central que está bastante revuelta, queda una losa de 0,50m de largo, 0,35m de alto y 0,15m de grosor, orientada a 100º y que se halla in situ. Materiales, basaltos y calizas margosas del terreno.


HISTORIA: Localizado por miembros de los Grupos **Aintxieta** de Azpeitia y Munibe de Azkoitia, en el año 1.980. No ha sido excavado hasta la fecha.

BIBLIOGRAFÍA: 1.990 **Altuna Etxabe**, Jesús – **Armendariz** Gutiérrez, Ángel – **Del Barrio** Bazaco, Luis – **Etxeberria** Gabilondo, Francisco – **Mariezkurrena** Gastearena, Koro – **Peñalver** Iribarren, Xabier – **Zumalabe** Makirriain, Francisco Javier. *Carta arqueológica de Guipúzcoa (Monumentos megalíticos)*. **Munibe**, suplemento nº. **7**. San Sebastián–Donostia, nº. **229**.
 2.014 **Barrero** Hidalgo, Balere – **Millán** San Emeterio, Luis. *Monumentos prehistóricos en Gipuzkoa-1. Edición propia*. San Sebastián–Donostia, p. 171.





Dolmen (02): **Iruarrieta I**. Hoja 88 - II (Zumarraga). Escala 1: 25.000. U.T.M. Huso 30 T. = X: 556.222, Y: 4.775.902, Z: 900. ED 50. 29 de marzo de 2.012.



552-4

País = España	Comunidad Autónoma = País Vasco	Provincia (20): Gipuzkoa	Municipio = Azkoitia
Zona megalítica (14): Iruarrieta	Tipo Monumento (01): Dolmen	Nº. (02):	Nombre: Iruarrieta I Hilharriak: 20-14-01-02



13 de Agosto de 2.013.



13 de Agosto de 2.013.



13 de Agosto de 2.013.



13 de Agosto de 2.013.



13 de Agosto de 2.013.



13 de Agosto de 2.013.

País = España	Comunidad Autónoma = País Vasco	Provincia (20): Gipuzkoa	Municipio = Azkoitia
----------------------	--	---------------------------------	-----------------------------

Zona megalítica (14): Iruarrieta	Tipo Monumento (01): Dolmen	Nº. (02):	Nombre: Iruarrieta I	Hilharriak: 20-14-01-02
---	------------------------------------	-----------	-----------------------------	--------------------------------

1.990 Altuna Etxabe, Jesús – Armendariz Gutiérrez, Ángel – Del Barrio Bazaco, Luis – Etxeberria Gabilondo, Francisco – Mariezkurrena Gastearena, Koro – Peñalver Iribarren, Xabier – Zumalabe Makirriain, Francisco Javier.
Carta arqueológica de Guipúzcoa (Monumentos megalíticos). Munibe, suplemento nº. 7. San Sebastián-Donostia, nº. 229.

IRUARRIETA I

TIPO: Dolmen N.º: 229
 SIGLA: Ir-Ir.I.
 T.M.: Azkoitia
 MAPA N.º: 88-2.229

SITUACIÓN

- * Estación megalítica de Iruarrieta.
- * Azkoitia.
- * En la ladera occidental del monte Iruarrieta (Irumugarrieta o Xamiño), a 230 m. al Oeste de la cumbre. El dolmen Iruarrieta se localiza 350 m. al WSW.
- * Hoja 88 (Vergara):
 Long. 01° 22' 40" Lat. 43° 07' 53" Alt. 900 m.
 Hoja 88-14 (Azkoitia):
 X. 556.235 Y. 4.775.905 Z. 900

DESCRIPCIÓN

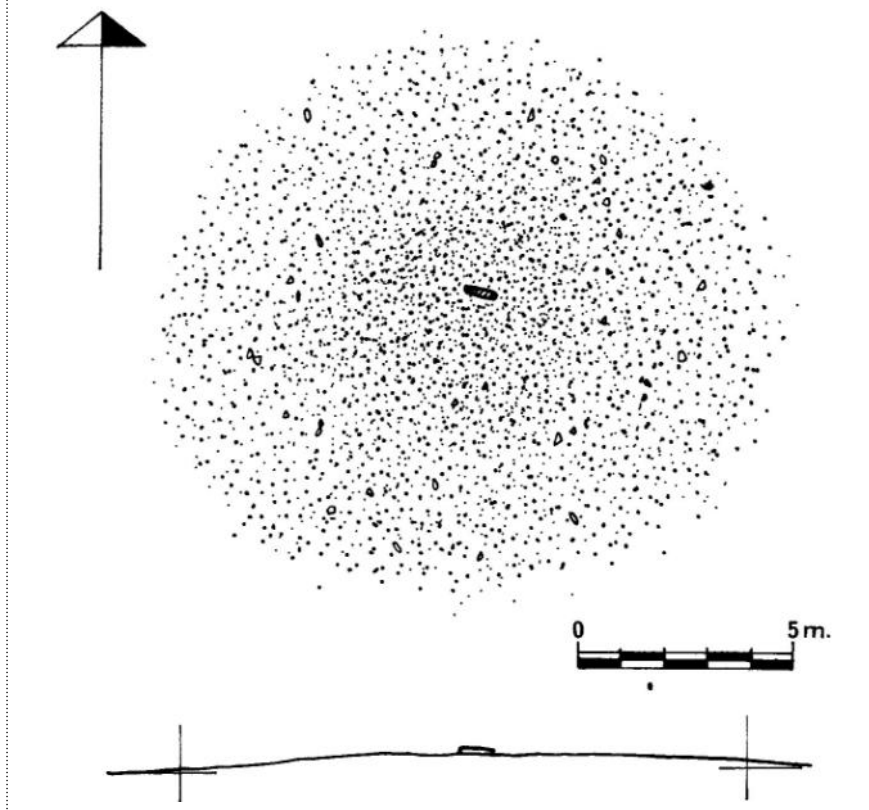
Dolmen. Túmulo y cámara revueltos. El túmulo tiene un diámetro de 13 m. y una altura de 0,25 m. Entre los restos, aflora en el centro una losa hincada, de 0,50x0,35x0,15 m. Basaltos y calizas margosas del terreno.

HISTORIA

Fue descubierto en 1980 por miembros de los Grupos Antxieta y Munibe, de Azepeitia y Azkoitia, respectivamente. No ha sido excavado.

SECUENCIA CULTURAL

Neolítico-Bronce.



País = España	Comunidad Autónoma = País Vasco	Provincia (20): Gipuzkoa	Municipio = Azkoitia
Zona megalítica (14): Iruarrieta	Tipo Monumento (01): Dolmen	Nº. (02):	Nombre: Iruarrieta I Hilharriak: 20-14-01-02

2.014 Barrero Hidalgo, Balere – Millán San Emeterio, Luis.
Monumentos prehistóricos en Gipuzkoa-1. Edición propia. San Sebastián–Donostia, p. 171.

Balere Barrero-Luis Millán MONUMENTOS PREHISTÓRICOS EN GIPUZKOA-I

Zona	Nombre	X	Y
IRUARRIETA	IRUARRIETA I	556119	4775692



El grupo Antxieta de Azpeitia junto al Munibe de Azkoitia dieron noticia de él en 1980, el mismo año en que una pista lo afectó en su parte SW. Se encuentra en una plantación de coníferas, lo cual ha sido una tragedia para su conservación. Situado en la ladera meridional del monte Iruarrieta, en una cota superior al desmantelado dolmen homónimo. En este caso, el túmulo es más humilde pero con un tamaño regular, está muy revuelto y aún conserva una losa clavada en lo que podría ser la cámara. Otras piedras de buen porte se observan desperdigadas sobre le galgal. Este está compuesto de basaltos y calizas margosas locales. Señalizado pero no excavado por el momento.



ARZARRAK-2014 171