País = España	Comunidad Autónoma = País Vasco	Provincia (**20**): Gipuzkoa	Municipio = Zumarraga

Zona megalítica (**16**): Iruarrieta	Tipo Monumento (02): Túmulo	Nº. (01):	Nombre: Aantzetako gaña	Hilharriak: 20-16-02-01

COORDENADAS: Hoja **88 – II** (Zumarraga). I. G. N. Escala 1: 25.000. **U**.**T**.**M**. Huso 30 T. = **X**: 557.987, **Y**: 4.773.882, **Z**: 865. **European 1979**.
Hoja **88 – II** (Zumarraga). I. G. N. Escala 1: 25.000. **U**.**T**.**M**. Huso 30 T. = **X**: 557.884, **Y**: 4.773.672, **Z**: 865. **ETRS 89**.

LOCALIZACIÓN: Se halla situado al noreste de las poblaciones de Zumarraga y Urretxu, al sureste del monte Irumugarrieta, en la parte alta del monte Aantzetako gaña.

ACCESO: Desde el norte de la población de Zumarraga coger la carretera GI 3802 que sube hasta la ermita de San Cristobal. Desde este punto hay que ir hacia el noreste pasando por el caserío Oragoikoa hasta llegar a la parte alta del monte Aantzetako gaña situado hacia el noreste.

DESCRIPCIÓN: **Túmulo**. Situado en terreno llano, al borde de una pequeña cresta, donde crecen varios espinos que lo enmascaran totalmente.
El túmulo mide 6,20m de diámetro N-S y 7,10m E-W, con una altura máxima de 0,60m.
En la zona central hay una depresión central de 2,60m de diámetro y 0,25m de profundidad.
El día que lo visitamos, nos dio la impresión de que no es absolutamente nada.
Materiales, basaltos del terreno.

HISTORIA: Localizado por Josu **Tellabide** Azkolain, en el año 1.985.
No ha sido excavado hasta la fecha.

BIBLIOGRAFÍA:

1.990 **Altuna** Etxabe, Jesús – **Armendariz** Gutiérrez, Ángel – **Del Barrio** Bazaco, Luis – **Etxeberria** Gabilondo, Francisco – **Mariezkurrena** Gastearena, Koro – **Peñalver** Iribarren, Xabier – **Zumalabe** Makirriain, Francisco Javier.
Carta arqueológica de Guipúzcoa (Monumentos megalíticos). **Munibe**, suplemento nº. 7. San Sebastián–Donostia, nº. **241**.
2.014 **Barrero** Hidalgo, Balere – **Millán** San Emeterio, Luis.
Monumentos prehistóricos en Gipuzkoa-1. **Edición propia**. San Sebastián–Donostia, p. 167.

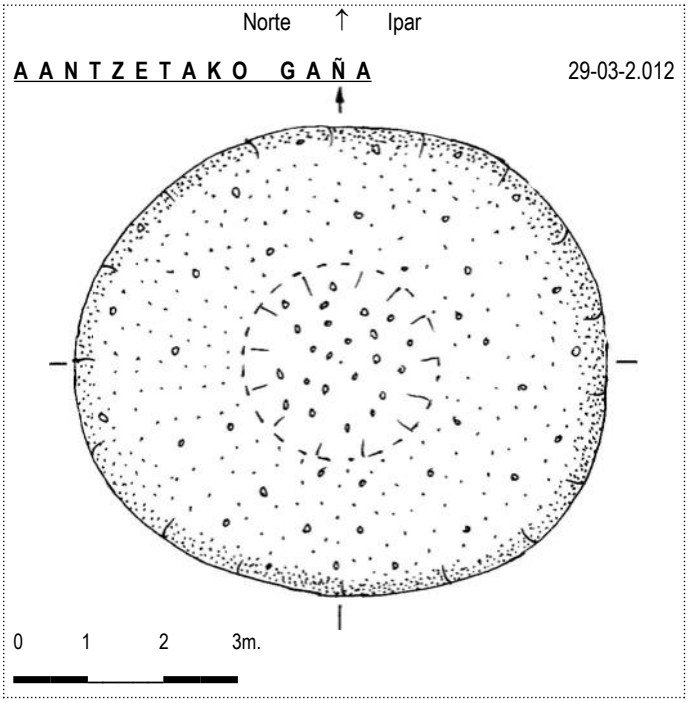

País = España	Comunidad Autónoma = País Vasco	Provincia (20): Gipuzkoa	Municipio = Zumarraga

Zona megalítica (16): Iruarrieta	Tipo Monumento (02): Túmulo	Nº. (01):	Nombre: Aantzetako gaña	Hilharriak: 20-16-02-01

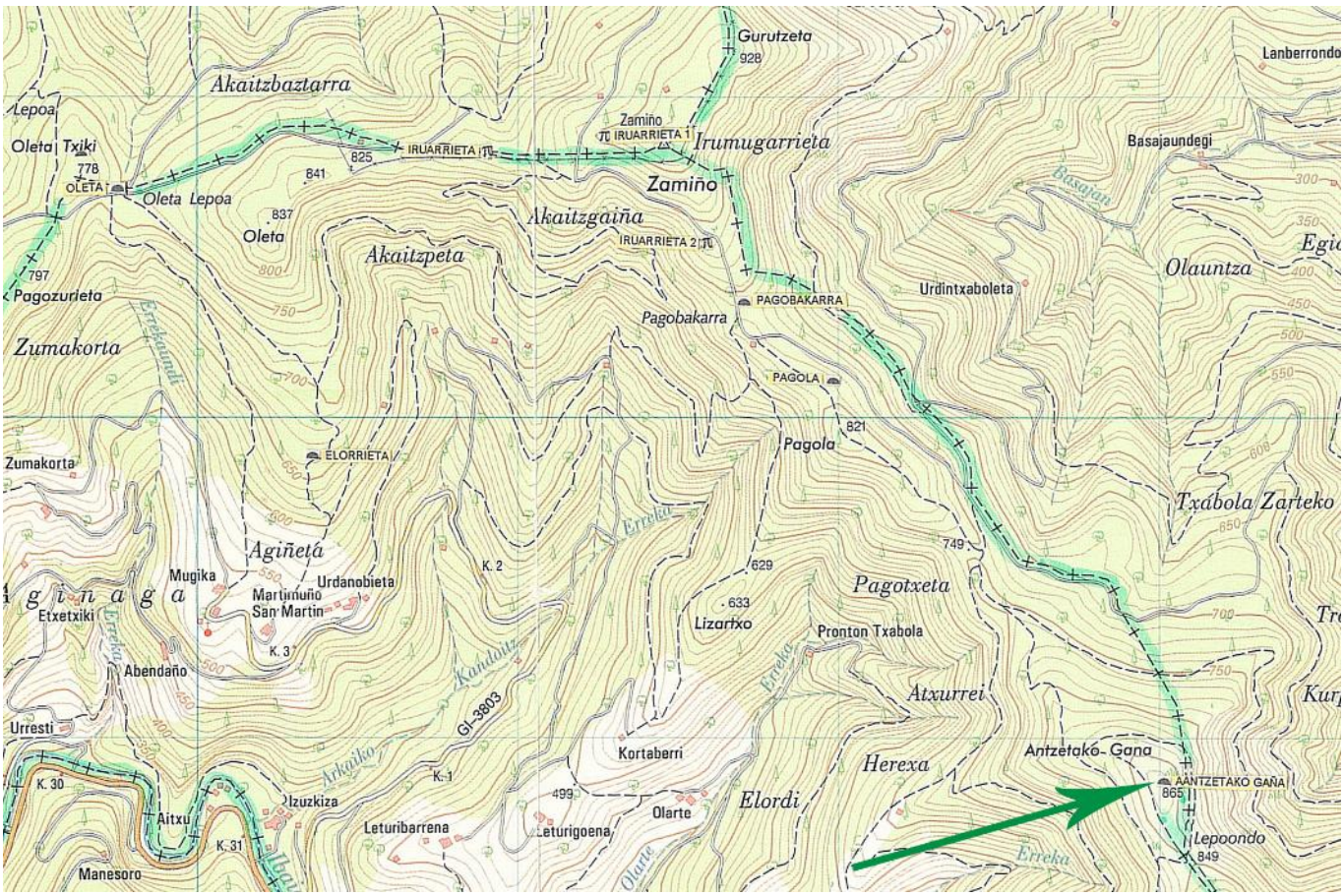

Túmulo (01) Aantzetako gaña. Hoja **88** – **II** (Zumarraga). I. G. N. Escala 1: 25.000. **U**.**T**.**M**. Huso 30 T. = **X**: 557.987, **Y**: 4.773.882, **Z**: 865. ED 50. 08 de febrero de 2.014.

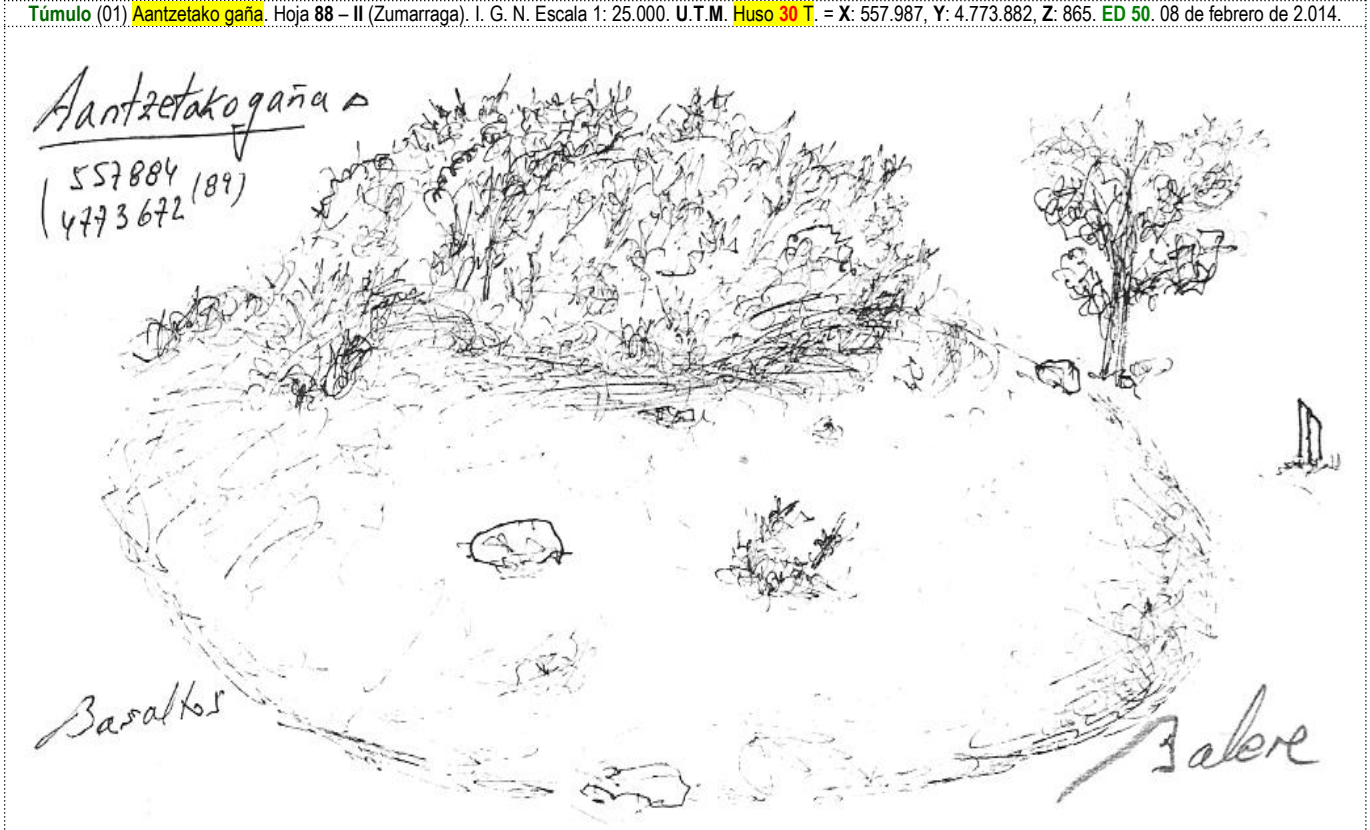

646

País = **España**	Comunidad Autónoma = **País Vasco**	Provincia (**20**): **Gipuzkoa**	Municipio = **Zumarraga**

Zona megalítica (**16**): **Iruarrieta**	Tipo Monumento (02): **Túmulo**	Nº. (01):	Nombre: **Aantzetako gaña**	**Hilharriak**: **20**-16-**02**-**01**

13 de Agosto de 2.013.

13 de Agosto de 2.013.

13 de Agosto de 2.013.

13 de Agosto de 2.013.

13 de Agosto de 2.013.

13 de Agosto de 2.013.

País = España	Comunidad Autónoma = País Vasco	Provincia (20): Gipuzkoa	Municipio = Zumarraga

Zona megalítica (16): Iruarrieta	Tipo Monumento (02): Túmulo	Nº. (01):	Nombre: Aantzetako gaña	Hilharriak: 20-16-02-01

1.990 **Altuna** Etxabe, Jesús – **Armendariz** Gutiérrez, Ángel – **Del Barrio** Bazaco, Luis – **Etxeberria** Gabilondo, Francisco – **Mariezkurrena** Gastearena, Koro – **Peñalver** Iribarren, Xabier – **Zumalabe** Makirriain, Francisco Javier.
Carta arqueológica de Guipúzcoa (Monumentos megalíticos). **Munibe**, suplemento nº. 7. San Sebastián–Donostia, nº. **241**.

AANTZETAKO GAÑA

TIPO: Dolmen N.°: 241
SIGLA: Ir-A.
T.M.: Zumarraga
MAPA N.°: 88-2.241

SITUACIÓN

* Estación megalítica de Iruarrieta.
* Zumarraga.
* Sobre el alto de Aantzetako Gaña, en la estribación noroccidental de Izazpi.
* Hoja 88 (Vergara):
  Long. 01° 23' 58" Lat. 43° 06' 50" Alt. 855 m.
  Hoja 88-22 (Zumárraga):
  X. 557.995 Y. 4.773.890 Z. 855

DESCRIPCIÓN

Túmulo de 6,20 m. de diámetro N.-S. y 7,10 m. E.-W., con una altura de 0,60 m. Cráter central de 2,60 m. de diámetro y 0,25 m. de profundidad. Basaltos del terreno.

HISTORIA

Fue descubierto en 1985 por J. TELLABIDE. No ha sido excavado.

SECUENCIA CULTURAL

Neolítico-Bronce.

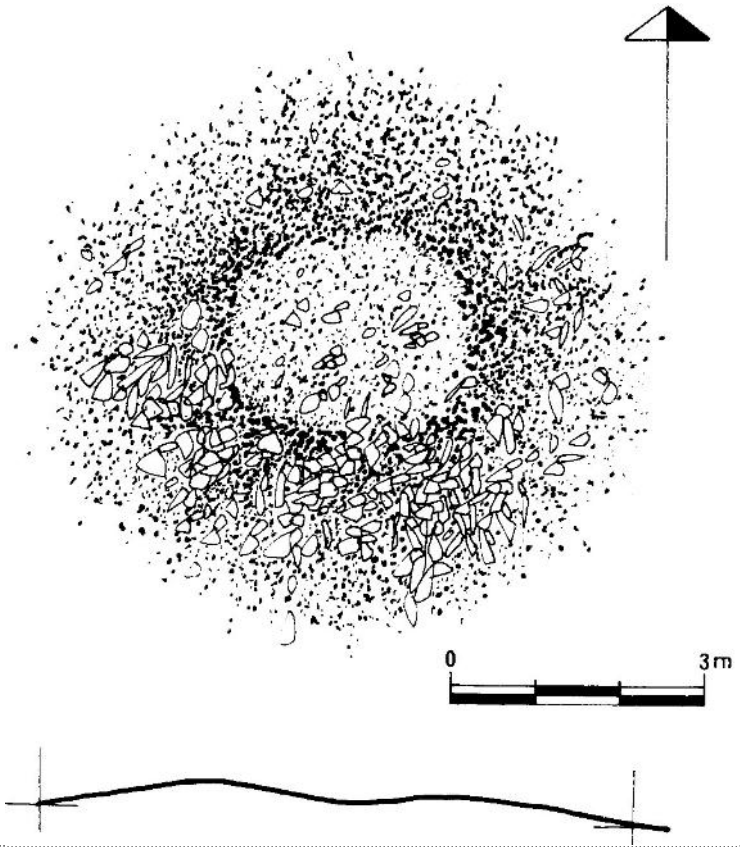

2.014 **Barrero** Hidalgo, Balere – **Millán** San Emeterio, Luis.
Monumentos prehistóricos en Gipuzkoa-1. **Edición propia**. San Sebastián–Donostia, p. 167.

Zona	Nombre	X	Y
IRUARRIETA	**AANTZETAKO GAÑA**	557884	4773672

J. Tellabide localizó este túmulo en 1985. Se ubica en Zumárraga, en la estación megalítica de Iruarrieta, en la estribación NW del monte Izazpi, en el collado homónimo.

No es de gran tamaño, y siempre se encuentra oculto por las argomas y vegetación densa, la depresión central resulta casi invisible. Los materiales utilizados han sido basaltos locales. Aunque señalizado, está a falta de una excavación profesional. El lugar elegido sí parece ser el idóneo para tal monumento, pero hasta que un estudio lo certifique siempre debemos ser cautos.