País = España	Comunidad Autónoma = Euskadi	Provincia (20): Gipuzkoa	Zona megalítica (21): Oiartzun – Erlaitz

Municipio = Oiartzun	Tipo Monumento (03): Cromlechs	Nº. (16):	Nombre: Zaria III oeste (2)	Hilharriak: 20-21-03-16

COORDENADAS: Mapa **65-I** (Ventas de Irun). I.G.N. **U**.**T**.**M**. Huso 30 T. = **X**: 593.767, **Y**: 4.788.665, **Z**: 617. El nº. **1**. **European 1979**.
Mapa **65-I** (Ventas de Irun). I.G.N. **U**.**T**.**M**. Huso 30 T. = **X**: 593.766, **Y**: 4.788.660, **Z**: 617. El nº. **2**. **European 1979**.
Mapa **65-I** (Ventas de Irun). I.G.N. **U**.**T**.**M**. Huso 30 T. = **X**: 593.663, **Y**: 4.788.455, **Z**: 617. El nº. **1**. **ETRS 89**.
Mapa **65-I** (Ventas de Irun). I.G.N. **U**.**T**.**M**. Huso 30 T. = **X**: 593.662, **Y**: 4.788.450, **Z**: 617. El nº. **2**. **ETRS 89**.

SITUACIÓN: Se hallan situados al sur sureste de la población de Oiartzun, en la loma este del monte Zaria, en el rellano más cercano a la cima.

ACCESO: Desde la población de Oiartzun hay que coger la *carretera* que sube hacia Artikutza hasta llegar al collado de Uzpuru, situado en el punto kilométrico 21,5, justo en la divisoria de aguas, al oeste de Kausoko gaña. Desde aquí hay que ascender hacia el oeste hacia el monte Zaria donde veremos primeramente los cromlechs de Zaria I este nada más llegar al primer rellano a unos trescientos metros del collado y un poco más arriba a unos setenta metros de distancia veremos con claridad otros dos cromlechs en otro pequeño rellano a la derecha del camino y unos cincuenta metros más hacia arriba veremos estos otros dos cromlechs en otro pequeño rellano, desde donde ya se divisa la antena situada en la cumbre del monte Zaria.

DESCRIPCIÓN: **Cromlechs**. Situados en un ligero rellano, con muy buenas vistas, donde solo crece la fina hierba, libre de árboles y de helechos.
Cromlech nº. **1** (norte), mide 3,60m de diámetro y está formado por 4 testigos visibles con forma de bloque de pequeño tamaño.
Cromlech nº. **2** (sur), mide 3m de diámetro y está formado por 7 testigos visibles con forma de bloque de pequeño tamaño.
Los dos cromlechs tienen más testigos por el peristalito pero están ocultos por el tepe y el musgo que los enmascara.
Materiales: pizarras y cuarcitas del terreno.

HISTORIA: Localizados por Carlos **Aseginolaza**, Luis **Del Barrio** Bazaco e Inma **Lizaso**, el 29 de junio de 2.009.
No han sido excavados hasta la fecha.

BIBLIOGRAFIA:

2.011 **Del Barrio** Bazaco, Luis.
Nuevos megalitos y megalitos relocalizados en el periodo 2002-2011 en Gipuzkoa. **Lurrailan**.
2.014 **Barrero** Hidalgo, Balere – **Millán** San Emeterio, Luis.
Monumentos prehistóricos en Gipuzkoa-1. **Arzarrak**. **Edición propia**. Donostia, p. 218.

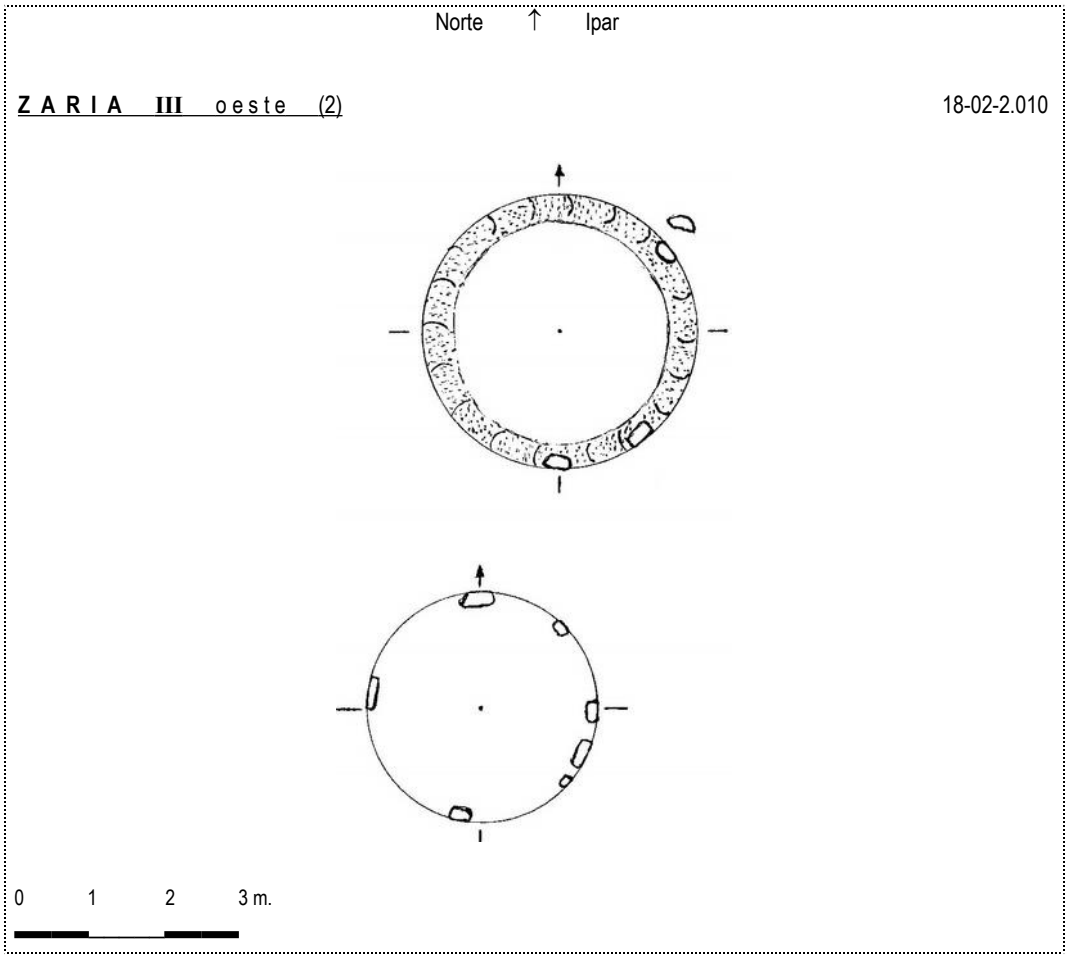

País = **España**	Comunidad Autónoma = **Euskadi**	Provincia (**20**): **Gipuzkoa**	Zona megalítica (**21**): **Oiartzun – Erlaitz**

Municipio = **Oiartzun**	Tipo Monumento (03): **Cromlechs**	Nº. (16):	Nombre: **Zaria III** oeste (2)	**Hilharriak**: **20**-21-**03**-**16**

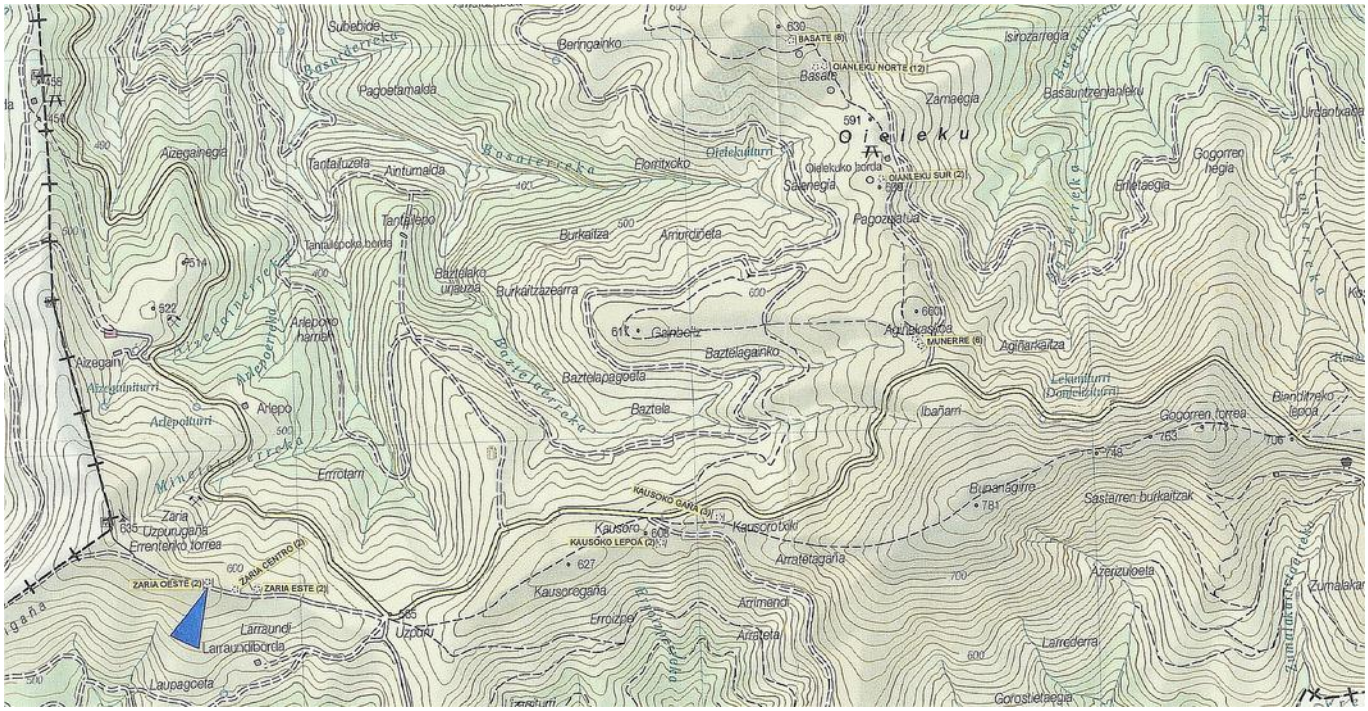

Cromlech (16-a): **Zaria III** oeste **1**. Mapa **65-I** (Ventas de Irun). Coordenadas **U.T.M.** Huso **30** T. = **X**: 593.767, **Y**: 4.788.665, **Z**: 617. **ED 50**. 30 de septiembre de 2.011.

527-6

Cromlech (16-a): **Zaria III oeste** el nº. **1**.

Cromlech (16-b): **Zaria III** oeste **2**. Mapa **65-I** (Ventas de Irun). Coordenadas **U.T.M.** Huso **30** T. = **X**: 593.766, **Y**: 4.788.660, **Z**: 617. **ED 50**. 30 de septiembre de 2.011.

País = **España**	Comunidad Autónoma = **Euskadi**	Provincia (**20**): **Gipuzkoa**	Zona megalítica (**21**): **Oiartzun – Erlaitz**

Municipio = **Oiartzun**	Tipo Monumento (03): **Cromlechs**	Nº. (16):	Nombre: **Zaria III** oeste (2)	**Hilharriak**: **20**-21-**03**-**16**



527-5

Cromlech (16-b): **Zaria III oeste** el nº. **2**.

2.011 **Del Barrio** Bazaco, Luis.

Nuevos megalitos y megalitos relocalizados en el periodo 2002-2011 en Gipuzkoa
Luis del Barrio Bazaco. LURRAILAN. Diciembre 2011

DENOMINACIÓN: Zaria III **TIPO:** Cromlech pirenaico **PERÍODO GENERAL:** Edad del Hierro

SITUACIÓN: En la estación Megalítica de Oiartzun. En el término municipal de Oiartzun (en la parcela 35, del polígono 18 del término de Oiartzun, en los ámbitos de los Montes de Utilidad Pública nº 2.063.2 *Kausua*, y 2.063.4 *Zaria*, pertenecientes al Ayuntamiento de Oiartzun). En la circunscripción del Parque Natural Aiako Harria.

LOCALIZACIÓN: En la divisoria de aguas de la estribación suroriental del monte *Zaria*, en un rellano abierto a unos 295 m de su cota y aproximadamente a 450 al WNW del paso de la carretera GI-3631 por el collado de *Uzpuru*. El conjunto de cromlechs pirenaicos de Zaria II y Zaria I se localizan en la misma estribación, respectivamente a 65 m y a 130 m al ESE.

COORDENADAS UTM (ED 50): X. 593766 **Y.** 4788663 **Z.** 617

DESCRIPCIÓN: Conjunto cromlechs pirenaicos. Agrupación de 2 cromlechs alineados N-S, distanciados 1,90 m. El septentrional, de 3,00 m de diámetro se configura por 6 pequeños testigos, con el recinto cubierto por suelo. El meridional, de 3,60 m de diámetro, se precisa por tres testigos a la vista y diversos abultamientos que ocultan otros varios, con el recinto cubierto por suelo. Materiales, cuarcitas y pizarras del terreno. No han sido excavados.

HISTORIA: Descubierto el 29 de junio de 2009 por C. Aseginolaza, L. del Barrio e I. Lizaso.

OBSERVACIONES: Alrededor se advierten abultamientos en el terreno que probablemente ocultan testigos de otros megalitos similares.

La finca donde se emplazan y el lugar donde se erigen se dedican a pastizal.

Carece de señalización.

BIBLIOGRAFÍA:

DEL BARRIO, L. (2011): *Megalitos en Gipuzkoa 2002-2011*. Inédito. Departamento de Cultura. Gobierno Vasco.

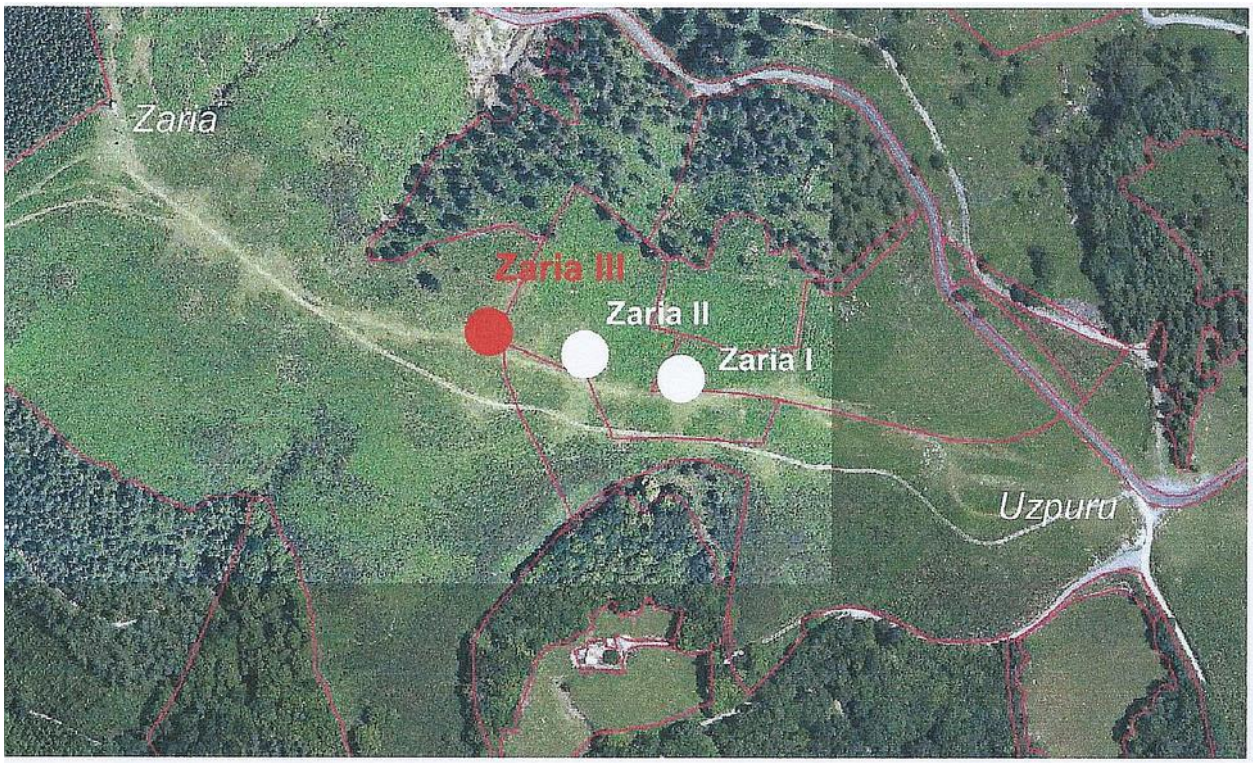

Monumentos prehistóricos en Gipuzkoa-1. **Arzarrak**. **Edición propia**. Donostia, p. 218.

Zona	Nombre	X	Y
OIARTZUN	**ZARIA III**	593661	4788453

C. Aseginolaza, L. Del Barrio e I. Lizaso en 2009 incluyeron la descripción de esta tercera pareja de monumentos en la ladera del Zaria. Son más pequeños que los más bajos, en realidad el tamaño decrece con la altura. La distancia con la pareja II es la mitad de la I, o sea están ubicados cada 65 metros, en rellanos naturales y con una visibilidad creciente. Al ser pequeños, el número de bloques de cuarzo o pizarra no es grande. El 1 está muy deformado por toperas y la erosión. Curiosa esta distribución, ¿tenía algún objetivo?. Puede que esta ladera guarde aún más secretos.