

País = <b>España</b>	Comunidad Autónoma = <b>Euskadi</b>	Provincia (20): <b>Gipuzkoa</b>	Municipio = <b>Elduain – Hernani</b>
Zona megalítica (23): <b>Onddi – Mandoegi</b>	Tipo (01): <b>Dolmen</b>	Nº. (01):	Nombre: <b>Etxelako txokoa</b> <b>Hilharriak: 20-22-01-01</b>

COORDENADAS: Hoja 64-IV (Andoain). I.G.N. Escala 1: 25.000. U.T.M. Huso 30 T. = X: 587.500, Y: 4.780.800, Z: 770. **European 1979.**

COORDENADAS: Hoja 64-IV (Andoain). I.G.N. Escala 1: 25.000. U.T.M. Huso 30 T. = X: 587.397, Y: 4.780.591, Z: 770. **ETRS 89.**

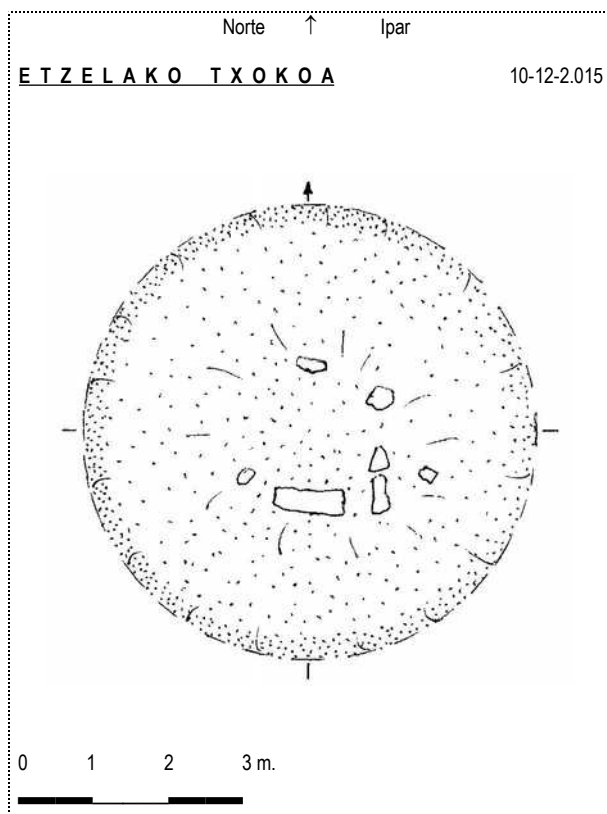
SITUACIÓN: Se hallaba situado al este de los cromlechs Etzela ttonntorra, al noroeste del monte Leuneta, al suroeste de Unamene.

ACCESO: Desde la parte alta de la población de Arano parte una pista, al lado del cementerio, que pasa junto a la ermita de San Roque, continua hasta los cromlechs de Errekalko y sube hasta llegar a la altura de los cromlechs de Unamene donde se entra en la provincia de Gipuzkoa, ahora ya prácticamente sin desnivel durante unos quinientos metros hasta llegar al collado donde estaba este supuesto dolmen.

DESCRIPCIÓN: **Dolmen.** Situado en terreno relativamente llano donde crece la hierba alta, el helecho, el brezo, las árgomas, muy cerca de un pinar. No hay datos ni de medidas del túmulo, en 1946 había 7 losas visibles de la cámara pero sin medidas de las mismas. Materiales: cuarzos y areniscas del lugar.

HISTORIA: Localizado por José Miguel de **Barandiaran** Ayerbe, el 10 de junio de 1.923. Ha sido destruido al hacer un cortafuegos por la loma.

- BIBLIOGRAFÍA:
- 1.926 **Barandiaran** Ayerbe, José Miguel de.  
*Prehistoria Vasca. Estaciones megalíticas en Navarra. R.I.E.V.*, tomo XVII, nº. 3. Donostia, p. 366.
  - 1.949 **Barandiaran** Ayerbe, José Miguel de.  
*Contribución al estudio de los cromlechs pirenaicos. B.R.S.V.A.P.*, Homenaje a Julio de Urquijo e Ibarra. Donostia, p. 210.
  - 1.954 **Peña** Basurto, Luis.  
*Varios nuevos monumentos megalíticos en Guipúzcoa y Navarra. Materiales para el Catálogo dolménico del País Vasco. – N.º 7. Munibe*, nº. 6. Donostia, pp. 174-175-176.
  - 1.960 **Peña** Basurto, Luis.  
*Reconstitución y catalogación de los cromlechs existentes en Guipúzcoa y sus zonas fronterizas con Navarra. Munibe*, nº. 12. Donostia, p. 149.
  - 1.973 **Apellaniz** Castroviejo, Juan María.  
*Corpus de materiales de las culturas prehistóricas con cerámica de la población de cavernas del País Vasco meridional. Munibe*, suplemento nº. 1. Donostia, p. 266.
  - 1.982 **Altuna**, Jesús – **Mariezkurrena**, Koro – **Armendariz**, Angel – **Barrio**, Luis del – **Ugalde**, Txomin – **Peñalver**, Javier.  
*Carta arqueológica de Guipuzcoa. Munibe*, nº. 34. Donostia, p. 187.
  - 1.990 **Altuna**, Jesús – **Armendariz**, Angel – **Barrio**, Luis del – **Etzeberria**, Francisco – **Mariezkurrena**, Koro – **Peñalver**, Javier – **Zumalabe**, Fran.  
*Carta arqueológica de Gipuzkoa. 1 Megalitos. Munibe*, suplemento nº. 7. Donostia, nº. 145.



País = <b>España</b>	Comunidad Autónoma = <b>Euskadi</b>	Provincia (20): <b>Gipuzkoa</b>	Municipio = <b>Elduain – Hernani</b>
Zona megalítica (23): <b>Onddi – Mandoegi</b>	Tipo (01): <b>Dolmen</b>	Nº. (01):	Nombre: <b>Etxelako txokoa</b> <b>Hilharriak: 20-22-01-01</b>

- 1.926 **Barandiaran** Ayerbe, José Miguel de.  
*Prehistoria Vasca. Estaciones megalíticas en Navarra. R.I.E.V.*, tomo XVII, nº. 3. Donostia, p. 366.

En el mismo collado existe un término llamado *Etxelako txokoa* (= rincón de *Etzela*), donde hay un montículo de piedras que afecta la forma de **túmulo dolménico**.

- 1.949 **Barandiaran** Ayerbe, José Miguel de.  
*Contribución al estudio de los cromlechs pirenaicos. B.R.S.V.A.P.*, Homenaje a Julio de Urquijo e Ibarra. Donostia, p. 210.

**ETZELA.**—Pasé por la montaña llamada *Etzela* aquella misma tarde y allí ví siete cromlechs, todos en territorio de Berástegi. Los llaman *Jentilbâtzak* como a los demás, o también *Etxelako-atxurik* (piedras blancas de *Etzela*). Los hay de diferentes dimensiones: sus diámetros varían entre 5 y 11 metros.

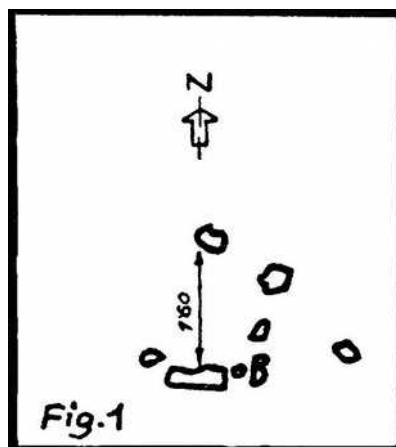
Al atravesar luego el collado de *Pilotasoro* (prado de pelota), donde los pastores de aquella zona se juntaban a jugar a la pelota hace unos años, ví cuatro losas hincadas en el suelo que forman un rectángulo a modo de un **dolmen**.

- 1.954 **Peña** Basurto, Luis.  
*Varios nuevos monumentos megalíticos en Guipúzcoa y Navarra. Materiales para el Catálogo dolménico del País Vasco. – N.º 7. Munibe*, nº. 6. Donostia, pp. 174-175-176.

#### 1. AITZOLA O ETZELA. (24-XI-46) (Fig. 1)

Emplazado en el vértice del collado de su nombre, entre las cumbres de Leuneta y Azketa, en un lugar prominente a unos 750 metros s.n.m., rodeado de nueve magníficos “cromlechs” y ofreciendo amplias vistas sobre las cuencas hidrográficas del Leizarán y del Urumea. Carece de tapa; envuelta en un pequeño túmulo, su cámara consta todavía de siete piedras, cuatro de las cuales son bastante destacadas.

En junio de 1923 fue visitado este sector por el eminente prehistoriador y etnógrafo don José Miguel de Barandiarán, quien catalogó, sin detalle, restos **dolménicos** en un lugar que denomina “Pilotasoro”. Desconozco si su cita se refiere al megalito catalogado por mí.



País = <b>España</b>	Comunidad Autónoma = <b>Euskadi</b>	Provincia (20): <b>Gipuzkoa</b>	Municipio = <b>Elduain – Hernani</b>
Zona megalítica (23): <b>Onddi – Mandoegi</b>	Tipo (01): <b>Dolmen</b>	Nº. (01):	Nombre: <b>Etzelako txokoa</b> <b>Hilharriak: 20-22-01-01</b>

1.960 **Peña Basurto**, Luis.

*Reconstitución y catalogación de los cromlechs existentes en Guipúzcoa y sus zonas fronterizas con Navarra.*  
**Munibe**, nº. 12. Donostia, p. 149.

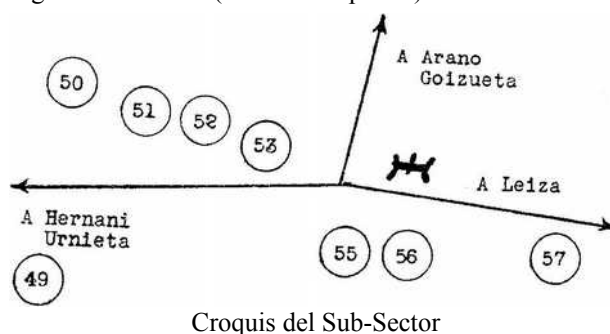
5. – ETZELA'KO LEPOA. (Véase panorámica n.º 5). – Se catalogan 10 monumentos en este Sector: 9 «cromlechs» y 1 dolmen. Su emplazamiento se ubica entre las laderas occidentales de Leuneta (875 mts.) y las colinas que cierran el collado hacia el Norte, en la misma divisoria hidrográfica de los ríos Laizarán y Urumea, y a unos 785 mts. de altitud. Coordenadas aprox.: long. 1º 45' 40'', lat. 43º 10' 20''.

Los más de los 9 cromlechs son ejemplares hermosos. Se hallan bien conservados y tres de ellos —los más elevados del Sector— ofrecen la particularidad de coronar pequeños cerros. **Por el contrario, los restos de un presunto dolmen o cista que se conservan en el mismo vértice del collado son una franca ruina ya de muy poco valor.**

Las piedras que se utilizaron en su construcción son calizas zoogenas del cretácico inferior, grises, informes, más o menos cúbicas, veteadas de cuarcita. Al parecer proceden de un a modo de cantera visible en el mismo collado.

Visitados en: 24 de Noviembre de 1946, 1 de Noviembre de 1948, 13 y 24 Mayo de 1951 y 2 de Agosto de 1952.

D. José Miguel de Barandiarán visitó el paraje en Junio de 1923, cita 7 monumentos circulares, **así como los restos dolménicos, sin dar apenas detalle de los mismos**; denomina el lugar «Pilotasoro» (Prado de la pelota).



1.973 **Apellaniz** Castroviejo, Juan María.

*Corpus de materiales de las culturas prehistóricas con cerámica de la población de cavernas del País Vasco meridional.*  
**Munibe**, suplemento nº. 1. Donostia, p. 266.

**45 – 4. ETZELA'KO TXOKOA** (Aitzola, Etzela, Etzela'ko lepoa)

**LOCALIZACIÓN:** Término municipal de Elduayen. En el vértice del collado de su nombre; entre las cumbres de Leuneta y Azketa rodeado de los cromlechs de la estación de su nombre; junto al camino abierto recientemente desde Arano o Goizueta hacia Plazaola y la cuenca del Leizarán; a 788 ms. s.n.m.

**Coordenadas:** Long.: 1º, 45', 45". Lat.: 43º, 10', 21" de la Hoja nr. 64 – San Sebastián.

**DESCRIPCIÓN:** Dolmen ? Tal vez identificable con el que J. M. Barandiarán llama Pilotasoro y que le parece dudoso como dolmen. Areniscas del terreno. Según L. Peña, 7 losas afloran sobre el túmulo pequeño.

**HISTORIA:** Descubrimiento por L. Peña en 1946. No se conoce excavación.

**BIBLIOGRAFÍA:** Peña, L. Materiales para el Catálogo... (1954). 174. – Peña, L. Reconstitución y Catalogación... (1960).

1.982 **Altuna**, Jesús – **Mariezkurrena**, Koro – **Armendariz**, Angel – **Barrio**, Luis del – **Ugalde**, Txomin – **Peñalver**, Javier.  
*Carta arqueológica de Guipuzcoa.* **Munibe**, nº. 34. Donostia, p. 187.

**ETZELAKO TXOKOA** (OM-Et. T) (6,135)

**LOCALIZACIÓN.**—Término municipal de Elduain-Hernani.

**COORDENADAS.**—Hoja 64 (San Sebastián). Long. 01º 45' 44". Lat. 43º 10' 24". Alt. 780 m.

**ACCESO.**—Desde Arano (Nafarroa) por Errekalko, ascender al collado de Etzela, entre Azketa y Leuneta. El monumento se encontraba a la izquierda y junto al camino que, desde Arano, pasa por el collado. Hacia la cuenca de Leizarán. Junto a 8 cromlechs, en el mismo collado, pero en el lugar denominado Etzelako Txokoa.

**DESCRIPCIÓN.**—Según J. M. de Barandiarán: «Montículo de piedras que afecta la forma de túmulo dolménico».

Según L. Peña: «Los restos de un presunto dolmen o cista que se conservan en el mismo vértice del collado son una franca ruina ya de muy poco valor».

**CONSERVACIÓN.**—Desaparecido.

**HISTORIA.**—Fue descubierto en junio de 1923 por J. M. de Barandiarán. No se conoce excavación.

**OBSERVACIONES.**—Este dolmen no ha podido ser localizado. Es posible que haya sido destruido por la pista o cortafuegos construido en la zona.

**BIBLIOGRAFÍA.**—Barandiarán, J. M. de (1926). Barandiarán, J. M. de (1949a). Peña Basurto, L. (1954). Peña Basurto, L. (1960).

País = <b>España</b>	Comunidad Autónoma = <b>Euskadi</b>	Provincia (20): <b>Gipuzkoa</b>	Municipio = <b>Elduain – Hernani</b>
Zona megalítica (23): <b>Onddi – Mandoegi</b>	Tipo (01): <b>Dolmen</b>	Nº. (01):	Nombre: <b>Etxelako txokoa</b> <b>Hilharriak: 20-22-01-01</b>

1.990 **Altuna**, Jesús – **Armendariz**, Angel – **Barrio**, Luis del – **Etxeberria**, Francisco – **Mariezkurrena**, Koro – **Peñalver**, Javier – **Zumalabe**, Fran.  
*Carta arqueológica de Gipuzkoa. 1 Megalitos. Munibe*, suplemento nº. 7. Donostia, nº. 145.

### ETZELAKO TXOKOA

TIPO: Túmulo                      N.º: 145  
SIGLA: --  
T.M.: Elduain-Hernani  
MAPA N.º: 64-4.145

#### SITUACIÓN

- \* Estación megalítica de Onyi-Mandoegi.
- \* Elduain-Hernani.
- \* En el lugar conocido como Etxelako txokoa, a la izquierda y junto al camino que, desde Arano, atraviesa el lugar en dirección al collado de Etzela, entre Azketa y Leuneta.
- \* Hoja 64 (San Sebastián):  
Long. 01° 45' 44" Lat. 43° 10' 24" Alt. 780 m.  
Hoja 64-63 (Hernani):  
X. 587.490 Y. 4.780.785 Z. 780

#### DESCRIPCIÓN

Según J. M. de BARANDIARAN: «Montículo de piedras que afecta la forma de túmulo dolménico.»

Según L. PEÑA: «Los restos de un presunto dolmen o cista que se conservan en el mismo vértice del collado son una franca ruina ya de muy poco valor.»

#### HISTORIA

Fue descubierto en 1923 por J. M. de BARANDIARAN. No ha sido excavado.

#### OBSERVACIONES

El monumento no ha podido ser localizado. Es posible que haya sido destruido por la pista o cortafuegos construido en la zona.

#### BIBLIOGRAFÍA

- BARANDIARAN, J. M. de (1926)
- BARANDIARAN, J. M. de (1949)
- PEÑA BASURTO, L. (1954)
- PEÑA BASURTO, L. (1960)