

País = España	Comunidad Autónoma = Euskadi	Provincia (20): Gipuzkoa	Zona megalítica (27): Txoritokieta – Santiagomendi
Municipio = Errenteria	Tipo Monumento (01): Dolmen	Nº. (01):	Nombre: Aitzetako txabala Hilharriak: 20-27-01-01

COORDENADAS: Mapa **64-II** (Donostia). I.G.N. Escala 1: 25.000. U.T.M. **Huso 30 T** = X: 587.949, Y: 4.793.974, Z: 213. **European 1979**.

COORDENADAS: Mapa **64-II** (Donostia). I.G.N. Escala 1: 25.000. U.T.M. **Huso 30 T** = X: 587.843, Y: 4.793.764, Z: 213. **ETRS 89**.

SITUACIÓN: Se halla situado en medio de un pedregal al noroeste del caserío Aitzondo, al este del fuerte de Txoritokieta, al suroeste del fuerte de San Marcos y al suroeste de la población de Errenteria.

ACCESO: Desde la población de Errenteria hay que ir por la carretera GI-3671 hacia la Venta de Perurena. A unos dos kilómetros, después de pasar Bidegurutzeta hay una pista de cemento a la derecha que accede hasta el fuerte de San Marcos. Al llegar a la parte alta después de pasar por un caserío (Ondarzulo) hay que ir hacia la izquierda en dirección al monte Txoritokieta. Después de la subida se llega a una zona llana donde se deja el vehículo, para ir hacia la izquierda por un sendero muy transitado donde a unos cien metros tenemos que descender hacia la izquierda unos pocos metros para poder ver este precioso dolmen dentro del bosque de robles americanos, siempre a ser posible en un día nublado y cuando no haya hojas en los árboles, para evitar los fuertes contrastes.

DESCRIPCIÓN: **Dolmen**. Situado en la parte norte de un pedregal y de una plantación de roble americano, en una suave depresión del terreno. Tiene un túmulo de grandes piedras que mide 12m de diámetro y 0,70m de altura. Conserva las 4 losas de la cámara y la cubierta. Losa nº. **1** (N) mide 1,65m de largo, 0,90m de alto y 0,33m de grosor al oeste y 0,18m por el este, orientada a 115°. Se halla in situ. Losa nº. **2** (E) mide 0,65m de largo, 0,80m de alto y 0,20m de grosor al sur y 0,15 por el norte, orientada a 20°. Se halla in situ. Losa nº. **3** (S) mide 1,70m de largo, 1,10m de alto y 0,32m de grosor, orientada a 90°. Se halla in situ. Losa nº. **4** (W) mide 0,85m de largo, 1,05m de alto y 0,20m de grosor al norte y 0,15m por el sur, orientada a 10°. Se halla in situ. La cubierta mide 1,75m de largo, 1,35m de ancho y 0,40m de grosor. Se halla in situ. Tiene un curioso agujero en la parte superior del lado oeste, como para dejar ofrendas a los difuntos. La cámara mide 1,55m de largo por 0,50m de ancho al oeste y 0,50m al este. **Con estos datos más que dolmen se trataría de una cista.** Materiales: areniscas del terreno.

HISTORIA: Localizado por Jesús **Elosegui** Irazusta y Adolfo **Leibar** Axpe, el 13 de febrero de 1.962. Ha sido excavado en 1.963 por José Miguel de **Barandiarán** Ayerbe, sin encontrar nada de ajuar.

BIBLIOGRAFIA: 1.965 **Elosegui** Irazusta, Jesús – **Leibar** Axpe, Adolfo. *Un nuevo dolmen Guipuzcoano a 2 y medio kms. del casco urbano de Renteria*. **Munibe**, nº. 17. Donostia, pp. 114-115-116.

1.973 **Apellaniz** Castroviejo, Juan María. *Corpus de materiales de las culturas prehistóricas con cerámica de la población de cavernas del País Vasco meridional*. **Munibe**. Suplemento nº. 1. Donostia, p. 239, nº. **37-1**.

1.978 **Altuna** Etxabe, Jesús. *Euskal-prehistoria – Prehistoria Vasca*. **Banco de Vizcaya** (Sociedad de Ciencias Aranzadi). Donostia, nº. **26**.

1.980 **Altuna** Etxabe, Jesús. *Gipuzkoako prehistoria – Prehistoria de Guipúzcoa*. **Club Juvenil** (C.A.P.G.). Donostia, p. 23.

1.982 **Altuna**, Jesús – **Mariezcurrera**, Koro – **Armendariz**, Angel – **Del Barrio**, Luis – **Ugalde**, Txomin – **Peñalver**, Xavier. *Carta arqueológica de Guipuzcoa (Monumentos Megalíticos)*. **Munibe**, nº. 34. Donostia, p. 198.

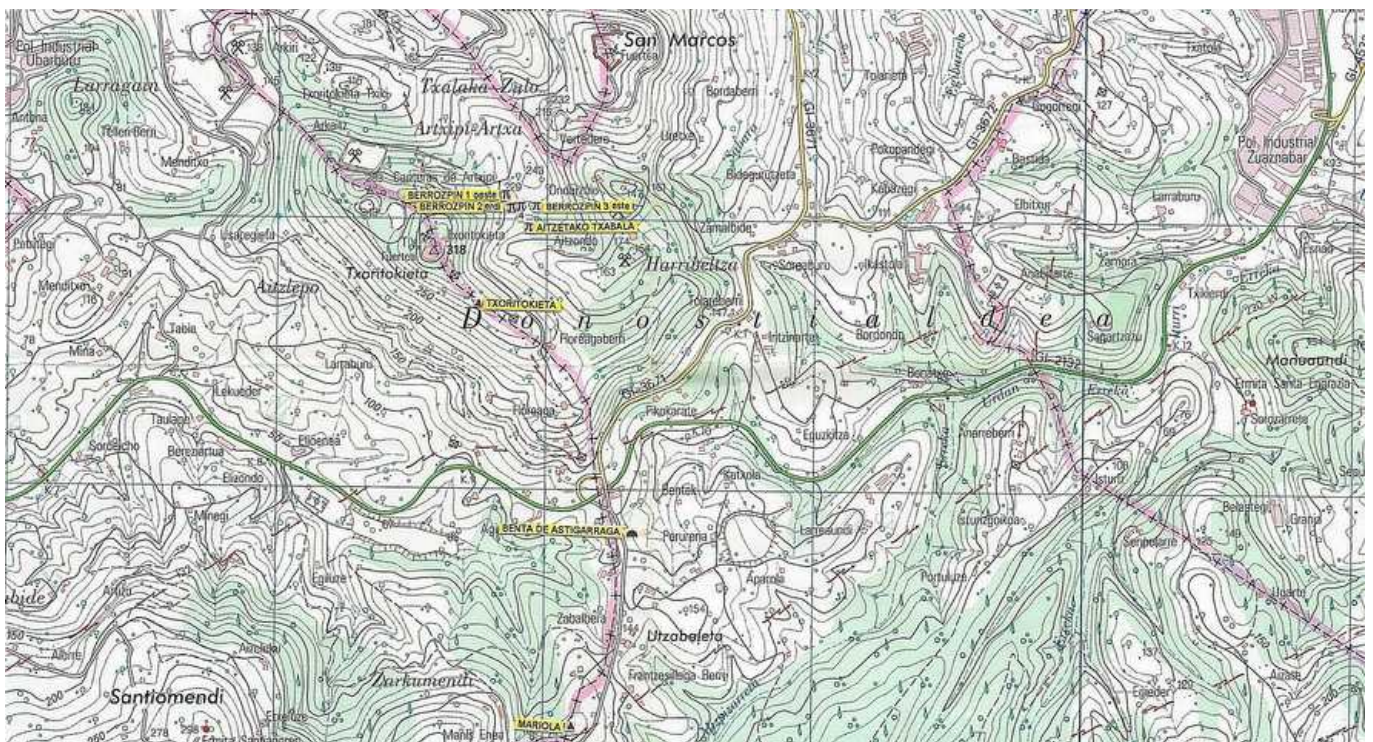
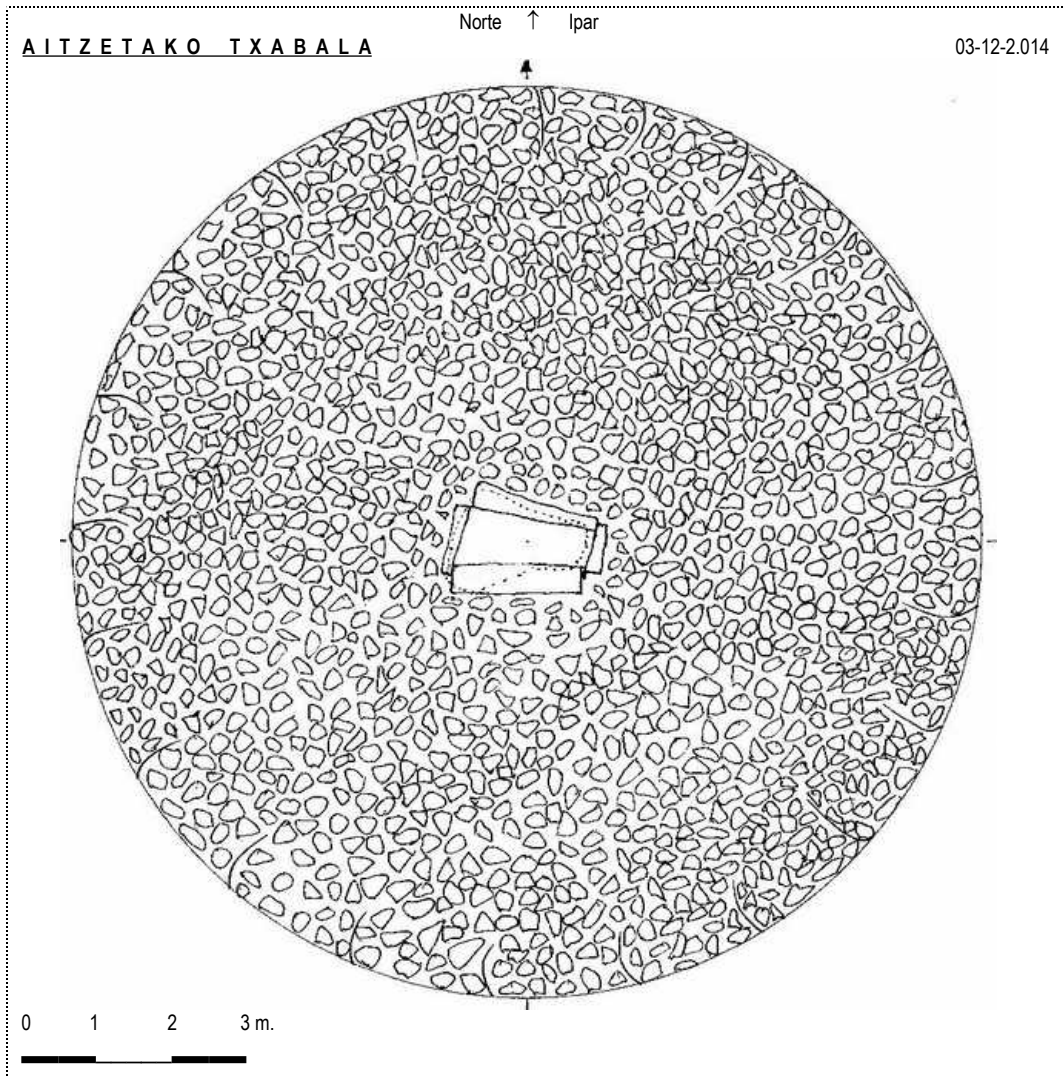
1.990 **Altuna**, Jesús – **Armendariz**, Angel – **Del Barrio**, Luis – **Mariezcurrera**, Koro – **Peñalver**, Xavier – **Zumalabe**, Fran. **Munibe**, suplemento nº. 15. Donostia, nº. **161**.

1.996 **Prehistoria**, Sección de. *Conservación del Patrimonio Prehistórico Inmueble. Visitas rutinarias de inspección*. **Aranzadiana**, nº. 117. Donostia, p. 50.


2.011 **Mujika** Alustiza, José Antonio – **Edeso** Fito, José Miguel. *Los primeros agricultores y ganaderos en Gipuzkoa: del Neolítico a la Edad del Hierro*. **Diputación Foral de Gipuzkoa**. Donostia, pp. 345 y 348.

2.014 **Barrero** Hidalgo, Balere – **Millán** San Emeterio, Luis. *Monumentos prehistóricos en Gipuzkoa-1. Edición propia*. Donostia, p. 266.





Dolmen (01): **Aitzetako txabala**. Mapa 64-II (Donostia). Escala 1: 25.000. Coordenadas U.T.M. Huso 30 T. X: 587.837, Y: 4.793.752, Z: 213. ETRS 89. 15-12-2.001.



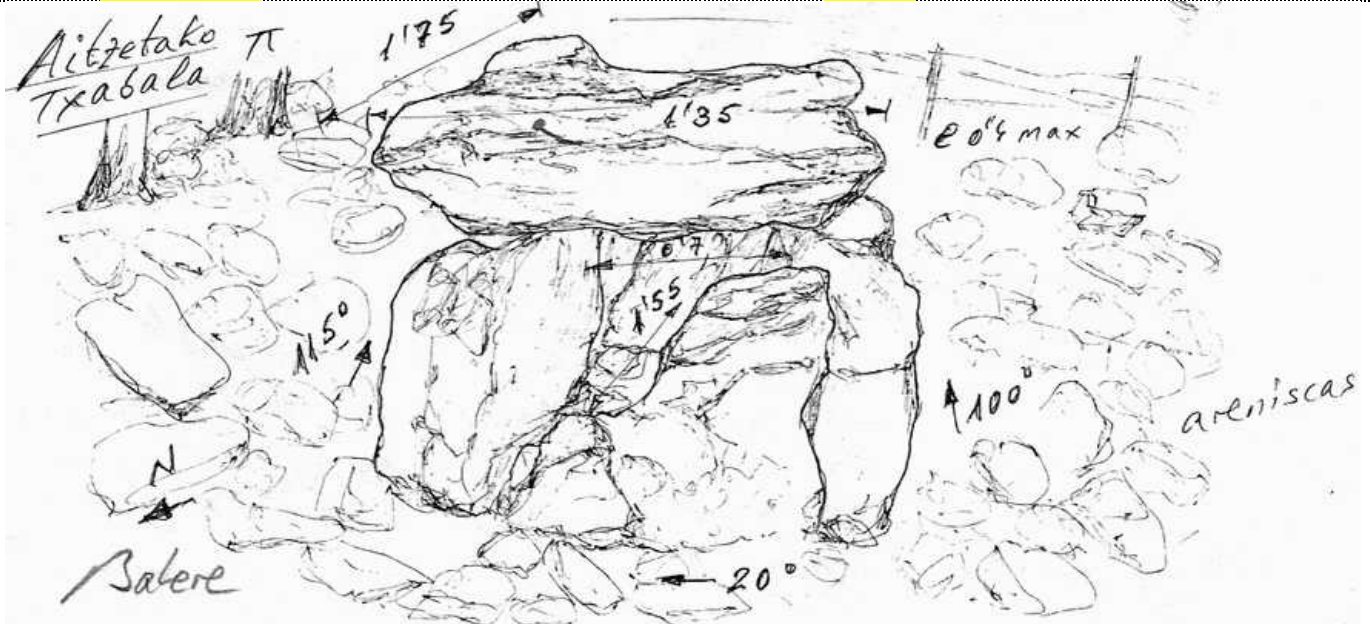
98-3

Dolmen (01): **Aitzetako txabala**. Mapa 64-II (Donostia). Escala 1: 25.000. Coordenadas U.T.M. Huso 30 T. X: 587.837, Y: 4.793.752, Z: 213. ETRS 89. 19-02-2.011.



491-6

Dolmen (01): **Aitzetako txabala**. Mapa 64-II (Donostia). Escala 1: 25.000. Coordenadas U.T.M. Huso 30 T. X: 587.837, Y: 4.793.752, Z: 213. ETRS 89. 19-02-2.011.




491-7

Dolmen (01): **Aitzetako txabala**. Mapa 64-II (Donostia). Escala 1: 25.000. Coordenadas U.T.M. **Huso 30 T**. X: 587.837, Y: 4.793.752, Z: 213. **ETRS 89**. 06-04-2.013.

Aitzetako txabala π

| 587937
4793958



99-06-29
Ver 01-12-15
11-02-19

Mucho galgal para poca cámara!
Salere


608-5

Dolmen (01): **Aitzetako txabala**. Mapa 64-II (Donostia). Escala 1: 25.000. Coordenadas U.T.M. **Huso 30 T**. X: 587.837, Y: 4.793.752, Z: 213. **ETRS 89**. 27-08-2.013.

Aitzetako Txabala π

| 587837
4793752 (09)

Aitzetako txabala?
de rocas o de
rootes?
txabala o zabala?



Salere
Ver (99, 01, 11, 13-04-06)

13-08-27
(4/8)

631-7

1.965 **Elosegui Irazusta, Jesús – Leibar Axpe, Adolfo.**

Un nuevo dolmen Guipuzcoano a 2 y medio kms. del casco urbano de Rentería. Munibe, nº. 17. Donostia, pp. 114-115-116.

El 3 de febrero de este año, 1962, efectuando trabajos de campo, con motivo de unas investigaciones etnográficas sobre transhumancia pastoril invernal que estamos llevando a cabo en la zona guipuzcoana de, Bidasoa-Oyarzun-Rentería-Pasajes, hemos tenido la fortuna de localizar un dolmen inédito que describimos a continuación.

Se halla a unos 210 metros s.n.m.—Término municipal de Rentería (Guipúzcoa).—Coordenadas geográficas en la Hoja n.º 64-San Sebastián, del mapa al 1: 50.000 del I.G.C.: long. 1º 46' 13"; lat. 43º 17' 30".—En la (figura n.º 1) señalamos la situación del monumento. Se halla implantado en un pequeño cordal, divisorio de dos reducidas cuencas cerradas que se hallan al E. y S. respectivamente de los montes **Txoritokieta** (315 m.) y **San Marcos** (282 m.). A unos 120 m. al SE. del dolmen se halla el caserío **Aitzondo**. La cumbre de **Txoritokieta**, con su actual antena de radar se halla a 400 m. al poniente.—En el mencionado cordal de abundante pedriza, existe un recinto cercado con un trenzado de ramas que viene siendo utilizado como redil. Dentro del recinto, destaca netamente el prominente galgal (Fot. 1) que tiene unos 10/12 m. de diámetro y 0,80 m. de elevación Rodean al conjunto una joven plantación de fresnos, hayas y robles americanos y varios pies de árgoma. Abunda el helecho (Fot. 2) que en verano, junto con la vegetación arbórea mencionada, oculta sin duda el monumento, dificultando su localización.—La cámara es hoy de planta semi-triangular, como puede apreciarse por la (Fig. 2).—La tapa, maciza, y que buza un poco al N. tiene 1,70 m. de longitud, 1,35 m. de anchura y 0,25/0,30 m. de grosor. En su parte superior ostenta dos huecos, un tanto pediformes, que recuerdan al de «Amabirgiñ-arri» del Aralar guipuzcoano. La piedra lateral N. mide 1,60 m. de largo y 0,90 de alto; la lateral S., 1,65 por 0,90; la de cierre W. 0,71 por 1,08; ña del E. 0,50 por 0,63.

La falta de brújula nos impidió determinar la exacta orientación de la cámara sepulcral que se sitúa entre E. ESE.—Lamare señala este paraje como perteneciente al cretácico (Albiense-Aptense). Todo el conjunto es de material calizo. No hemos efectuado cata alguna.

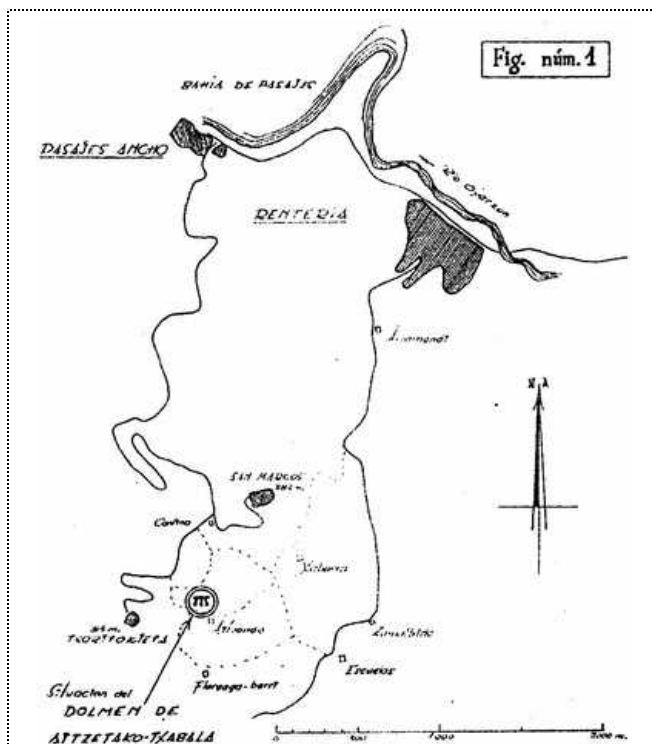


Fig. n.º 1.



Foto n.º 1.



Foto n.º 2.

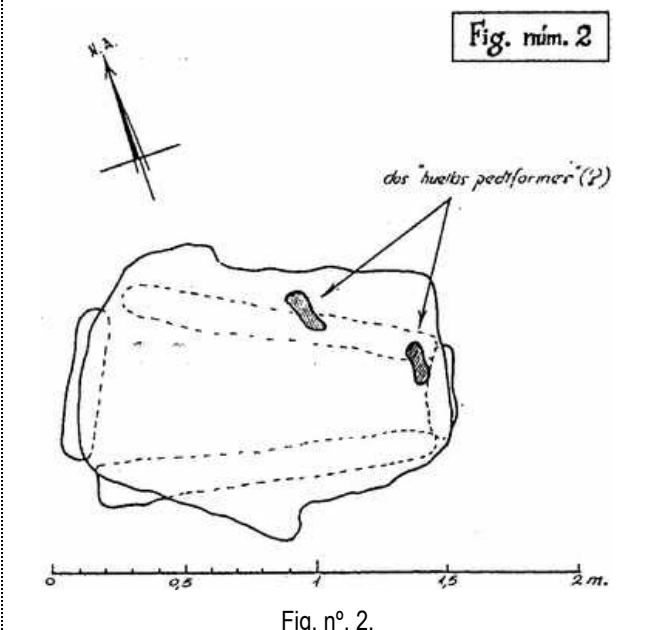


Fig. n.º 2.

1.973 Apellaniz Castroviejo, Juan María.*Corpus de materiales de las culturas prehistóricas con cerámica de la población de cavernas del País Vasco meridional.*
Munibe. Suplemento nº. 1. Donostia, p. 239, nº. 37-1.**37 - 1. AITZETA'KO TXABALA**

LOCALIZACIÓN: Término municipal de Rentería. En un pequeño cordal divisorio de las cuencas cerradas del E. y S., respectivamente, de los montes de Txoritokieta (315 ms.) y S. Marcos (282 ms.); a 120 ms. al NW. del caserío de Aizondo dentro de un cercado de redil; a 210 ms. s.n.m.

Coordenadas: Long.: 1º, 46', 13". Lat.: 43º, 17', 30" de la Hoja nr. 64 – San Sebastián.

DESCRIPCIÓN: Dolmen corto cerrado. Túmulo circular de 12 ms. de piedras y 0,80 ms. de altura. Cámara de 4 losas y cubierta formando recinto trapezoidal ligeramente. Orientación a 120 grados. Calizas del terreno. Fig. 168.

HISTORIA: Descubrimiento por J. Elósegui y A. Leibar en 1962. Excavación por J. M. de Barandiarán en 1963 de la que no se conoce ajuar.

BIBLIOGRAFÍA: Leibar, A. Elósegui, J. Un nuevo dolmen... (1965). 114.

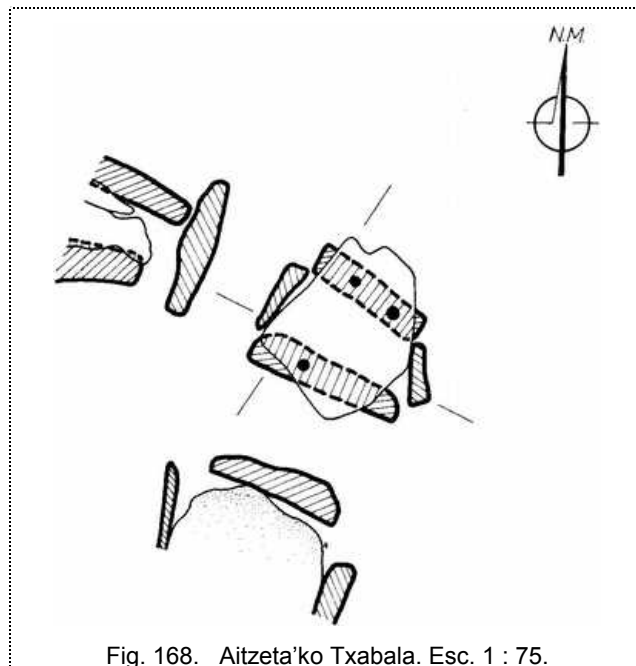


Fig. 168. Aitzeta'ko Txabala. Esc. 1 : 75.

1.978 Altuna Etxabe, Jesús.*Euskal-prehistoria – Prehistoria Vasca. Banco de Vizcaya* (Sociedad de Ciencias Aranzadi). Donostia, nº. 26.

26. Dolmen de Aizondo (Rentería). Este dolmen, situado a solo dos kilómetros del casco urbano de Rentería, es uno de los pequeños dólmenes, típicos de la zona montañosa del País. También en esta época hay una diferencia entre las dos vertientes de éste, a una y otra zona de la divisoria de aguas citada en la primera diapositiva. Los dólmenes alaveses y de la Navarra media son mucho mayores.

1.980 Altuna Etxabe, Jesús.*Gipuzkoako prehistoria – Prehistoria de Guipúzcoa. Club Juvenil* (C.A.P.G.). Donostia, p. 23.**PREHISTORIA DE GUIPÚZCOA****Dolmen de Aizondo****GIPUZKOAKO PREHISTORIA****Haitzondoko trikuharria**

Al poco de estos grandes descubrimientos del Neolítico, se descubre también los metales. Primeramente el cobre, luego el bronce y por fin el hierro.

Las edades del cobre y del bronce tuvieron mucha importancia en nuestro País, como en toda Europa. Es en esta época cuando se construyen los dólmenes.

El dolmen es una sepultura, constituida por una cámara construida por varias losas, cubierta por una más. En ella se situaba el cadáver del difunto de manera que quedaba orientado de oriente a occidente, es decir, de la salida del sol al ocaso. Ello parece indicar que el sol tenía una importancia grande en la religión de estas gentes. Esta cámara quedaba cubierta por un montón de piedras y tierra, el túmulo o galgal.

Los dólmenes existentes en las zonas meridionales del País Vasco, (Álava y Navarra) son grandes, a diferencia de los dólmenes de la parte montañosa del mismo, los cuales son mucho más humildes.

En el primer cromó, dolmen de Aizondo (Rentería).

La inmensa mayoría de nuestros dólmenes están violados por buscadores de tesoros.