

País = <b>España</b>	Comunidad Autónoma = <b>Euskadi</b>	Provincia (20): <b>Gipuzkoa</b>	Zona megalítica (27): <b>Txoritokieta – Santiagomendi</b>
Municipio = <b>Errenteria</b>	Tipo Monumento (01): <b>Dolmen</b>	Nº. (02):	Nombre: <b>Berrozpin I</b>
<b>Hilharriak: 20-27-01-02</b>			

COORDENADAS: Mapa **64-II** (Donostia). I.G.N. Escala 1: 25.000. U.T.M. **Huso 30 T**. X: 587.850, Y: 4.794.096, Z: 228. **European 1979**.

COORDENADAS: Mapa **64-II** (Donostia). I.G.N. Escala 1: 25.000. U.T.M. **Huso 30 T**. X: 587.746, Y: 4.793.883, Z: 228. **ETRS 89**.

SITUACIÓN: Se halla situado al oeste de una pradera entre el monte Txoritokieta y el monte San Marcos, al suroeste de Errenteria.

ACCESO: Desde la población de Errenteria hay que ir por la carretera GI-3671 hacia la Venta de Perurena. A unos dos kilómetros, después de pasar Bidegurutzeta hay una pista de cemento a la derecha que accede hasta el fuerte de San Marcos. Al llegar a la parte alta después de pasar por un caserío (Ondarzulo) hay que ir hacia la izquierda en dirección al monte Txoritokieta. Después de la subida se llega a una zona llana donde se deja el vehículo, para ir hacia la izquierda por un sendero, dejando a la derecha el sendero principal. A unos cincuenta metros veremos, nada más pasar un pequeño altozano, este dolmen a la derecha del sendero.

DESCRIPCIÓN: **Dolmen**. Situado en un terreno ligeramente inclinado, libre de árboles, donde crece tanto la hierba que lo llega a ocultar. Tiene un túmulo de tierra y piedras que apenas se ven y que está algo rebajado, mide 6m de diámetro, alcanza una altura por el lado sur de 0,10m, por el oeste 0,20m y por los lados este y norte 0,60m. En el centro del túmulo quedan a la vista 2 losas de la cámara.

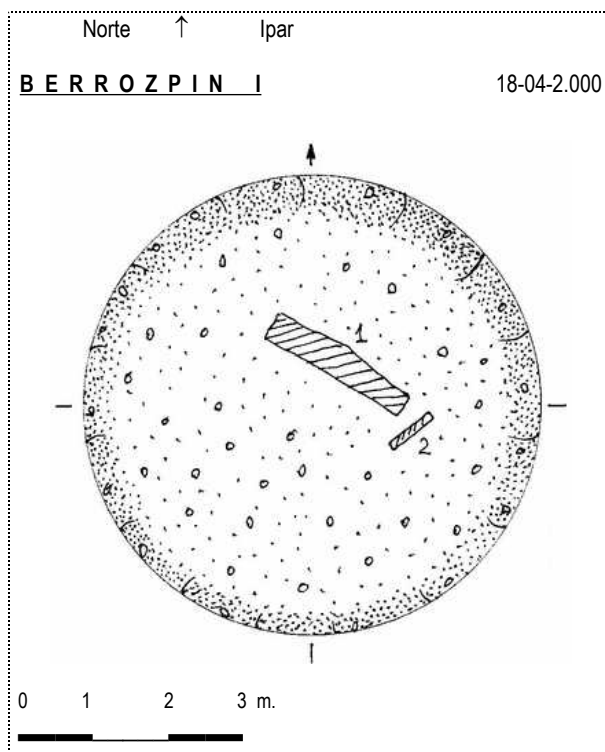
Losa nº. 1 (N) mide 1,98m de largo, 0,50m de alto y 0,40m de grosor, orientada a 120°. Se halla in situ.

Losa nº. 2 (E) mide 0,63m de largo, 0,18m de alto y 0,10m de grosor, orientada a 50°. Se halla in situ.


Materiales: areniscas para la cámara y areniscas y calizas del terreno para el túmulo.

HISTORIA: Localizado por Jacques **Blot**, en 1.990.  
No ha sido excavado hasta la fecha.

- BIBLIOGRAFIA:
- 1.995 **Prehistoria**, Sección de. *Conservación del Patrimonio Prehistórico Inmueble. Atención a llamadas referentes al hallazgo o conservación de yacimientos prehistóricos y señalizaciones*. **Aranzadiana**, nº. 116. Donostia, p. 54.
  - 2.000 **Zumalabe** Makirriain, Fran. *Prospecciones. D.3.3.1. Txoritokieta (Errenteria)*. **Arkeoikuska 1999**. Vitoria, pp. 391-392-393.
  - 2.002 **Altuna** Etxabe, Jesús – **Del Barrio** Bazaco, Luis – **Mariezcurrera** Gastearena, Koro. *Carta Arqueológica de Gipuzkoa*. **Munibe**. (Antropología-Arkeología). Suplemento nº. 15. Donostia. nº. **261**.
  - 2.011 **Mujika** Alustiza, José Antonio – **Edeso** Fito, José Miguel. *Los primeros agricultores y ganaderos en Gipuzkoa: del Neolítico a la Edad del Hierro*. **Diputación Foral de Gipuzkoa**. Donostia, p. 345.
  - 2.014 **Barrero** Hidalgo, Balere – **Millán** San Emeterio, Luis. *Monumentos prehistóricos en Gipuzkoa-1*. **Edición propia**. Donostia, p. 268.

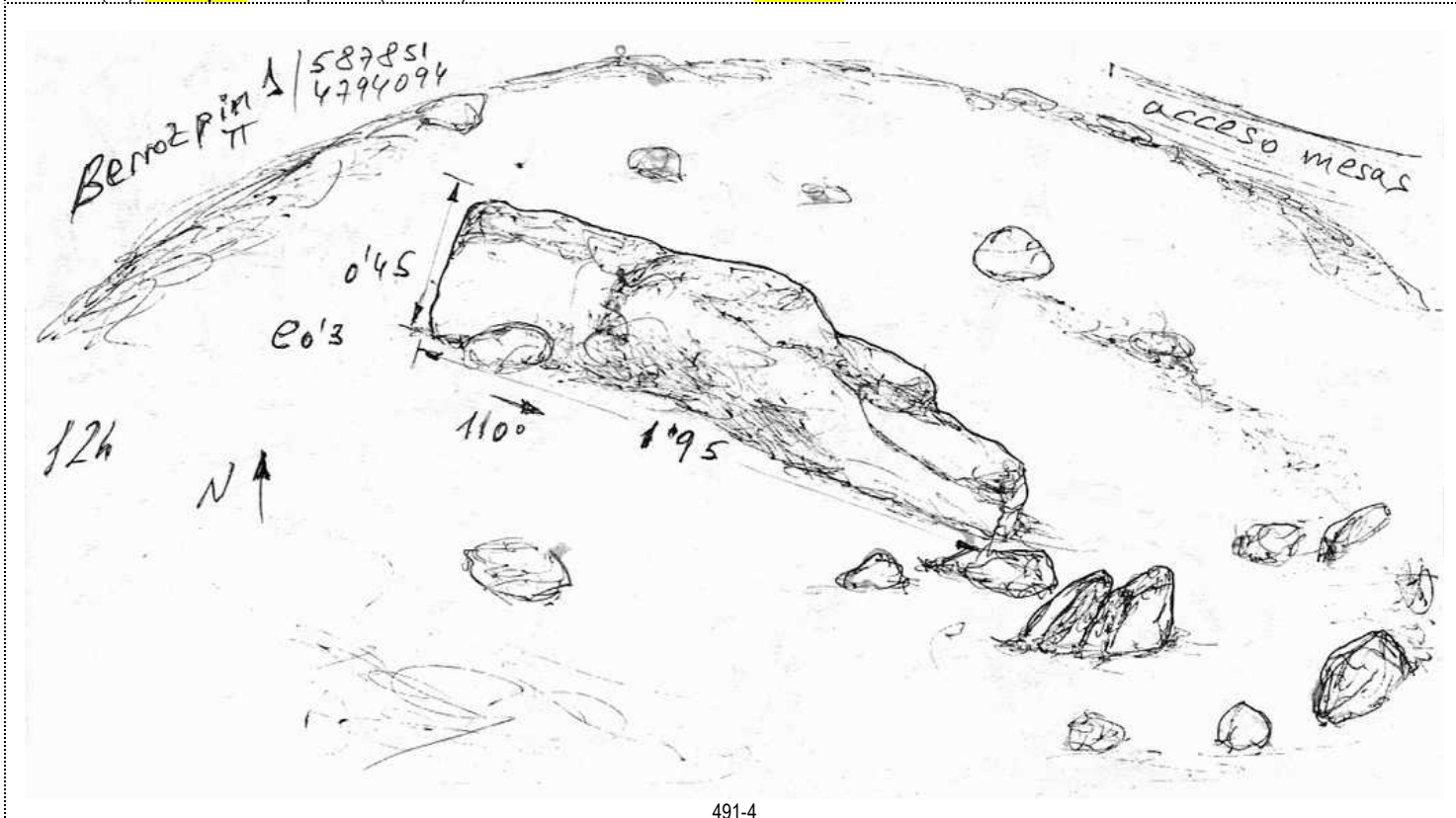


Dolmen (02): **Berrozpin I**. Mapa 64-II (Donostia). I.G.N. Escala 1: 25.000. U.T.M. Huso 30 T. X: 587.746, Y: 4.793.883, Z: 228. ETRS 89. 15 de diciembre de 2.001.



98-1

Dolmen (02): **Berrozpin I**. Mapa 64-II (Donostia). I.G.N. Escala 1: 25.000. U.T.M. Huso 30 T. X: 587.850, Y: 4.794.096, Z: 228. ED 50. 19 de febrero de 2.011.



491-4

1.995 **Prehistoria**, Sección de.

*Conservación del Patrimonio Prehistórico Inmueble. Atención a llamadas referentes al hallazgo o conservación de yacimientos prehistóricos y señalizaciones. Aranzadiana, nº. 116. Donostia, p. 54.*

## 1.2. Conservación del Patrimonio Prehistórico Inmueble.

### 1.2.2. Atención a llamadas referentes al hallazgo o conservación de yacimientos prehistóricos y señalizaciones.

- El Sr. J. Blot nos comunica la existencia de un abultamiento del terreno en la proximidad del dolmen de Aitzetako Txabala. Se acude al lugar y se observa que puede tratarse de un túmulo. Para su confirmación se está pendiente de hacer una limpieza superficial del lugar.

2.000 **Zumalabe** Makirriain, Fran.

*Prospecciones. D.3.3.1. Txoritokieta (Errentería). Arkeoikuska 1999. Vitoria, pp. 391-392-393.*

### D.3.3. PROSPECCIONES

#### D.3.3.3. Txoritokieta (Errentería)

Dirigida por Fran Zumalabe Mikirriain

Subvencionada por el Ayuntamiento de Errentería

#### I.- Introducción

El día 15 de Febrero nos pusieron en conocimiento por parte del Ayuntamiento de Errentería de la posibilidad de colocación de unas mesas y parrillas en la loma cercana al dolmen de Aitzetako Txabala y próxima a la carretera de acceso al fuerte de Txoritokieta. Trasladándonos a dicho lugar pudimos localizar unas extrañas estructuras tumulares que pudieran ser posibles elementos de valor arqueológico.

#### II.- Localización

- Estación megalítica de Txoritokieta (Errentería).
- A 60 m. al NNW. del dolmen de Aitzetako Txabala. El monolito Txoritokieta se localiza 440 m. al SW.

- Hoja 64 (San Sebastián):  
Long. 01\_46' 08» Lat. 43\_17' 40» Alt. 225 m.
- Hoja 64-15 (Rentería):  
X. 587.860 Y. 4.794.020 Z. 225

#### III.- Prospección y Limpieza

Durante el verano de 1999 se realizó la limpieza y prospección de unas estructuras circulares que bien pudie-

ran ser dólmenes u otro tipo de monumento prehistórico similar.

#### **Berrozpin I**

Una vez situados en el lugar procedimos a delimitar la zona y cuadricular el primer montículo o túmulo. Tras ello iniciamos el proceso de eliminación de la capa vegetal siguiendo la curva del terreno marcado por la propia vegetación natural.

A pocos centímetros de la superficie y junto a algunas que ya afloraban con anterioridad comenzaron a aparecer las que luego denominaríamos piedras del galgal o túmulo. Poco a poco nos fuimos dando cuenta de la conformación tumular de la estructura.

#### Descripción:

Dolmen corto. Túmulo de 11 m. de diámetro y 2 m. de altura. Cámara de 1 losa sobre el túmulo (dimensiones: 1,80 x 0,60 x 0,30 m.) orientada longitudinalmente E.-W. Areniscas de las inmediaciones y túmulo de calizas del terreno y areniscas.

Apareció una lasca de sílex retocada durante la limpieza del túmulo. Fue entre estas piedras del túmulo donde apareció el primer indicio de industria lítica prehistórica, mostrándonos una lasca de sílex con una escotadura lateral. Este hecho y la afloración de grandes bloques de roca con piedras alrededor a modo de calce, nos llevó a la paralización de los trabajos de limpieza y a la calificación de la estructura global como un dolmen.



Dolmen Berrozpin I. Limpieza.



2.002 **Altuna Etxabe, Jesús – Del Barrio Bazaco, Luis – Mariezkurrena Gastearena, Koro.**  
*Carta Arqueológica de Gipuzkoa. Munibe.* (Antropología-Arkeologia). Suplemento n.º. 15. Donostia. n.º. **261.**

### BERROZPIN I

TIPO: Dolmen                      N.º: 261  
T.M.: Errenteria

#### SITUACIÓN

En la estación megalítica de Txoritokieta. Término municipal de Errenteria.

#### LOCALIZACIÓN

En el extremo W de la loma Berrozpin, situada al S de Berrozpingo gaña. A 250 m. al NW del caserío Aitzondo. El dolmen Aitzetako Txabala se localiza a 150 m. al SE. Los dólmenes Berrozpin II y III se localizan, respectivamente a 30 m. al S y a 120 m. al ESE.

#### COORDENADAS

Hoja 64-15  
X. 587.860 Y. 4.794.090 Z. 225

#### DESCRIPCIÓN

Dolmen. Túmulo de 9 m. de diámetro y entre 0,60 m. de altura al N y 0,15 m. al W. Cámara centrada en lo que se conserva de túmulo, conformada por dos losas que forman escuadra, una lateral, al N, de

2,00 x 0,55 x 0,50 m. de grueso, y otra de cierre, al E, revirada 45°, de 0,60 x 0,20 x 0,10 m. Cámara de areniscas, túmulo de areniscas y calizas del terreno.

#### HISTORIA

Denunciado por J. Blot en 1990. En 1999, con la finalidad de comprobar su carácter megalítico, F. Zumalabe procedió a retirar, de manera controlada, la capa superficial del terreno en varios puntos de la estructura. No ha sido excavado. En 1999 se depositó en esta sociedad un resto lítico procedente de las labores de limpieza.

#### SECUENCIA CULTURAL

Neolítico-Bronce.

#### OBSERVACIONES

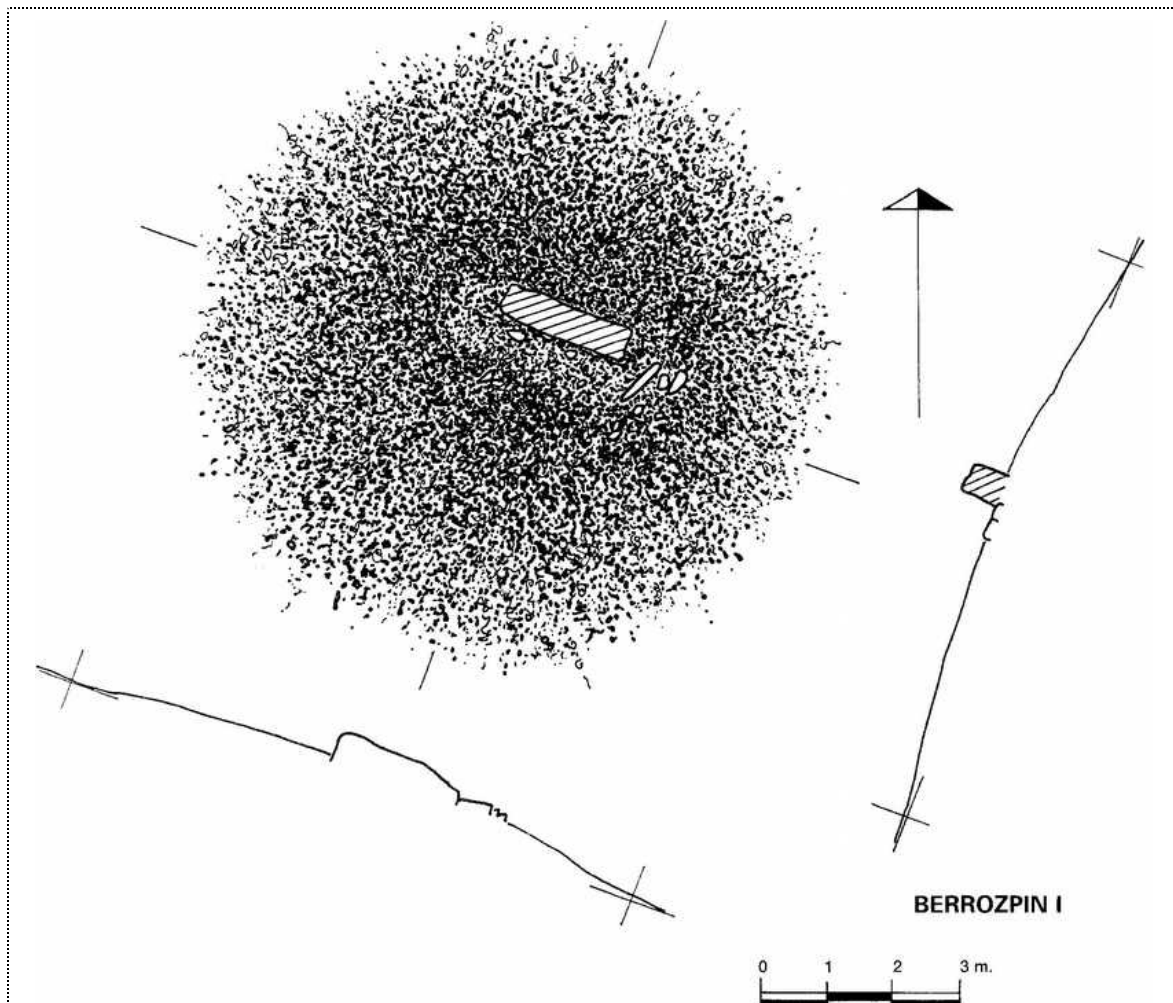
El terreno en que se ubica se mantiene como prado, dedicado al asentamiento de un Área Recreativa. Señalizado.

#### GRADO DE PROTECCIÓN

Bien Cultural Calificado (Gobierno Vasco).

#### BIBLIOGRAFÍA

ZUMALABE, F.  
2000 Txoritokieta (Errenteria). *Arkeoikuska* 99, 391-393. Vitoria-Gasteiz.



2.011 **Mujika** Alustiza, José Antonio – **Edeso** Fito, José Miguel.  
*Los primeros agricultores y ganaderos en Gipuzkoa: del Neolítico a la Edad del Hierro.*  
**Diputación Foral de Gipuzkoa.** Donostia, p. 345.

TXORITOKIETAKO MEGALITOTEGIA

ESTACIÓN MEGALÍTICA DE TXORITOKIETA

ID	X	Y	NOMBRE	ALTURA	PENDIENTE %	ORIENTACIÓN	LITOLOGÍA
131	587936	4793980	Aitzetako Txabala	205	22,6	S	8
189	587852	4794092	Berrozpin I	224	1,3	S	8
190	587872	4794068	Berrozpin II	222	11	S	2
191	597967	4794044	Berrozpin III	223	14	S	8
MEDIA				218,5	12,2		

**Dolmen (02): Berrozpin I.** Mapa 64-II (Donostia). I.G.N. Escala 1: 25.000. U.T.M. Huso 30 T. X: 587.746, Y: 4.793.883, Z: 228. **ETRS 89.** 06 de abril de 2.013.



2.014 **Barrero Hidalgo, Balere – Millán San Emeterio, Luis.***Monumentos prehistóricos en Gipuzkoa-1. Edición propia.* Donostia, p. 268.

Balere Barrero-Luis Millán


MONUMENTOS PREHISTÓRICOS EN GIPUZKOA-1

Zona	Nombre	X	Y
TXORITOKIETA	<b>BERROZPIN I</b>	587746	4793883



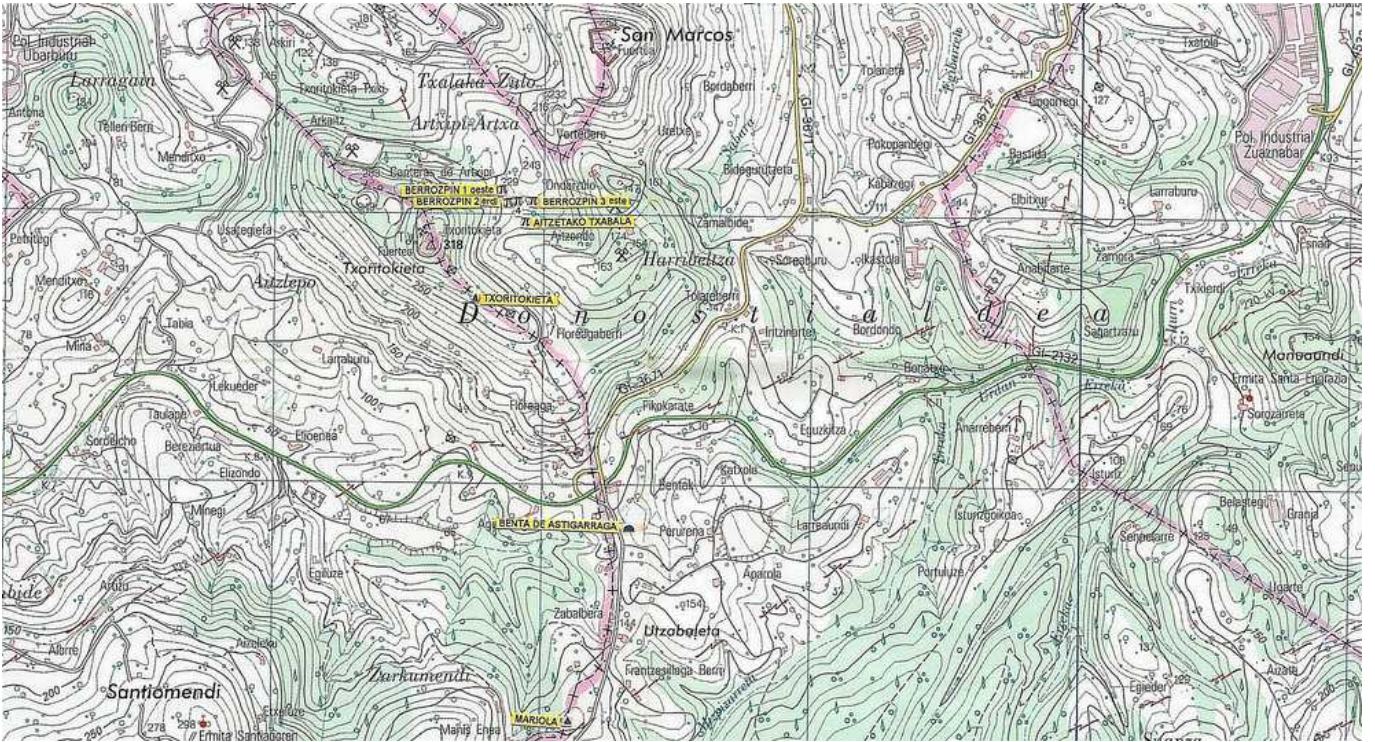
En 1990 J. Blot en una visita al lugar localizó este dolmen, aunque por lo sucio que estaba lo tomó por túmulo. En el año 1998, llegó a mi conocimiento dicho hallazgo a través del compañero I. Gaztelu y de un amigo: F. Mendibil (abogado y socio de Aranzadi). Se tuvo que esperar hasta 1999 para que Aranzadi enviara a F. Zumalabe a despejar el posible monumento. En esas labores fue cuando se constató su carácter dolménico: una losa casi EW, peristalito y una lasca.

También se consideraron otros bultos cercanos como posibles túmulos o dólmenes. Existía un proyecto de crear un merendero con mesas en el sitio, tal como se ha visto. En este dolmen se han usado areniscas y calizas locales en el galgal y arenisca en la cámara. Está señalizado, se mantiene visible pero falta estudiarlo y protegerlo.





Pais = <b>España</b>	Comunidad Autónoma = <b>Euskadi</b>	Provincia ( <b>20</b> ): <b>Gipuzkoa</b>	Zona megalítica ( <b>27</b> ): <b>Txoritokieta – Santiagomendi</b>
Municipio = <b>Errenteria</b>	Tipo Monumento (01): <b>Dolmen</b>	Nº. (02):	Nombre: <b>Berrozpin I</b>
			<b>Hilharriak: 20-27-01-02</b>



19 de febrero de 2011



27 de agosto de 2013



27 de agosto de 2013



09 de octubre de 2013