

País = España	Comunidad Autónoma = Euskadi	Provincia (20): Gipuzkoa	Zona megalítica (27): Txoritokieta – Santiagomendi
Municipio = Errenteria	Tipo Monumento (01): Dolmen	Nº. (03):	Nombre: Berrozpin II Hilharriak: 20-27-01-03

COORDENADAS: Mapa **64-II** (Donostia). I.G.N. Escala 1: 25.000. U.T.M. **Huso 30 T**. X: 587.871, Y: 4.794.066, Z: 226. **European 1979**.

COORDENADAS: Mapa **64-II** (Donostia). I.G.N. Escala 1: 25.000. U.T.M. **Huso 30 T**. X: 587.767, Y: 4.793.857, Z: 226. **ETRS 89**.

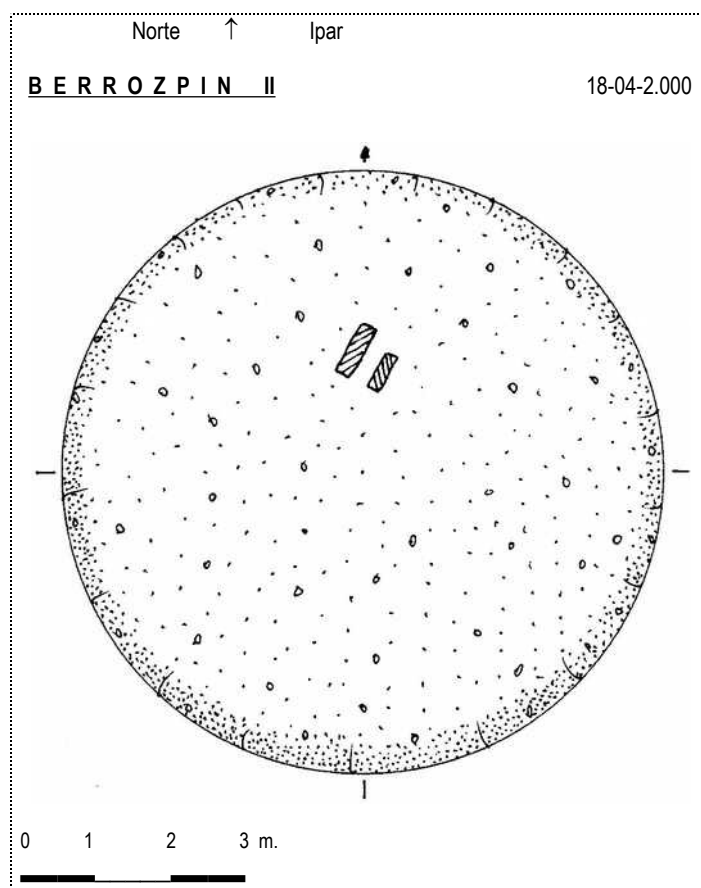
SITUACIÓN: Se halla situado en una pequeña hondonada al noroeste del caserío Aitzondo, al este del fuerte de Txoritokieta, al suroeste del fuerte de San Marcos y al suroeste de la población de Errenteria, rodeado de varios dólmenes más.

ACCESO: Desde la población de Errenteria hay que ir por la carretera GI-3671 hacia la Venta de Perurena. A unos dos kilómetros, después de pasar Bidegurutzeta hay una pista de cemento a la derecha que accede hasta el fuerte de San Marcos. Al llegar a la parte alta después de pasar por un caserío (Ondarzulo) hay que ir hacia la izquierda en dirección al monte Txoritokieta. Después de la subida se llega a una zona llana donde se deja el vehículo, para ir hacia la izquierda por un sendero, dejando a la derecha el sendero principal. A unos cincuenta metros veremos primeramente a nuestra derecha el dolmen de Berrozpin I y a unos treinta metros hacia el noroeste en terreno más bajo veremos este otro dolmen del cual sólo podemos decir que es muy dudoso.

DESCRIPCIÓN: **Dolmen**. Situado en un terreno ligeramente inclinado, libre de árboles, donde crece tanto la hierba que lo llega a ocultar. Tiene un túmulo de tierra y piedras que apenas se ven y que está bastante rebajado, mide 8m de diámetro, alcanzando una altura media de 0,40m. A un metro del centro hacia el norte, quedan a la vista 2 losas de la supuesta cámara. Losa nº. 1 (NW) mide 0,70m de largo, 0,25m de alto y 0,20m de grosor, orientada a 30°. Se halla in situ. Losa nº. 2 (SE) mide 0,50m de largo, 0,20m de alto y 0,15m de grosor, orientada a 30°. Se halla in situ. La separación entre estas dos losas es de 0,25m, lo que le hace imposible para ser ni una cista y muchísimo menos para que sea una cámara dolménica y no digamos la propia orientación de las mismas y la situación sobre el túmulo. Habría que excavar este montículo para ver si realmente es un dolmen o se trata de una formación natural del terreno. Materiales: areniscas para la cámara y areniscas y calizas del terreno para el túmulo.

HISTORIA: Localizado por Iñaki **Gaztelu** Iraundegi, el 24 de octubre de 1.998. No sabemos si lo denunció. Localizado oficialmente por Fran **Zumalabe** Makirriain en 1.999 al desbrozarlo para comprobar su carácter prehistórico, ya que en la zona iban a instalar mesas y parrillas, para crear una zona Recreativa. No tenía conocimiento de su existencia. No ha sido excavado hasta la fecha ¿Por qué?. Si se están excavando nuevas estructuras habiendo otras conocidas, más fiables.

- BIBLIOGRAFIA:
- 2.000 **Zumalabe** Makirriain, Fran. *Prospecciones. D.3.3.1. Txoritokieta (Errenteria)*. **Arkeoikuska 1999**. Vitoria, pp. 391-392.
 - 2.002 **Altuna** Etxabe, Jesús – **Del Barrio** Bazaco, Luis – **Mariezcurrera** Gastearena, Koro. *Carta Arqueológica de Gipuzkoa*. **Munibe**. (Antropología-Arkeología). Suplemento nº. 15. Donostia. nº. **262**.
 - 2.011 **Mujika** Alustiza, José Antonio – **Edeso** Fito, José Miguel. *Los primeros agricultores y ganaderos en Gipuzkoa: del Neolítico a la Edad del Hierro*. **Diputación Foral de Gipuzkoa**. Donostia, p. 345.
 - 2.014 **Barrero** Hidalgo, Balere – **Millán** San Emeterio, Luis. *Monumentos prehistóricos en Gipuzkoa-1*. **Edición propia**. Donostia, p. 269.



País = España	Comunidad Autónoma = Euskadi	Provincia (20): Gipuzkoa	Zona megalítica (27): Txoritokieta – Santiagomendi
Municipio = Errentería	Tipo Monumento (01): Dolmen	Nº. (03):	Nombre: Berrozpin II Hilharriak: 20-27-01-03

2.000 **Zumalabe** Makirriain, Fran.
Prospecciones. D.3.3.1. Txoritokieta (Errentería). Arkeoikuska 1999. Vitoria, pp. 391-392.

D.3.3. PROSPECCIONES

D.3.3.3. Txoritokieta (Errentería)

Dirigida por Fran Zumalabe Mikirriain
 Subvencionada por el Ayuntamiento de Errentería

I.- Introducción

El día 15 de Febrero nos pusieron en conocimiento por parte del Ayuntamiento de Errentería de la posibilidad de colocación de unas mesas y parrillas en la loma cercana al dolmen de Aitzetako Txabala y próxima a la carretera de acceso al fuerte de Txoritokieta. Trasladándonos a dicho lugar pudimos localizar unas extrañas estructuras tumulares que pudieran ser posibles elementos de valor arqueológico.

II.- Localización

- Estación megalítica de Txoritokieta (Errentería).
- A 60 m. al NNW. del dolmen de Aitzetako Txabala. El monolito Txoritokieta se localiza 440 m. al SW.

- Hoja 64 (San Sebastián):

Long. 01_46' 08» Lat. 43_ 17' 40» Alt. 225 m.
 Hoja 64-15 (Rentería):
 X. 587.860 Y. 4.794.020 Z. 225

III.- Prospección y Limpieza

Durante el verano de 1999 se realizó la limpieza y prospección de unas estructuras circulares que bien pudieran ser dólmenes u otro tipo de monumento prehistórico similar.

Berrozpin II

A 20 metros al SE de Berrozpin I se localizó y limpió otro presumible túmulo de cual sólo se pudieron reconocer una ordenación de pequeñas lajas en ángulo recto formando una posible estructura funeraria ¿cista?

Descripción:

Túmulo de 10 m. de diámetro y 1 m. de altura. 3 losas pequeñas sobre el túmulo orientadas longitudinalmente N.-S. Areniscas de las inmediaciones y túmulo de calizas del terreno y areniscas. No apareció ningún material durante la limpieza del túmulo.

2.002 **Altuna Etxabe, Jesús – Del Barrio Bazaco, Luis – Mariezkurrena** Gastearena, Koro.
Carta Arqueológica de Gipuzkoa. Munibe. (Antropología-Arkeologia). Suplemento nº. 15. Donostia. nº. 262.

BERROZPIN II

TIPO: Dolmen N.º: 262
 T.M.: Errentería

SITUACIÓN

En la estación megalítica de Txoritokieta. Término municipal de Errentería.

LOCALIZACIÓN

En el extremo W de la loma Berrozpin, situada al S de Berrozpingo gaña. A 220 m. al NW del caserío Aitzondo. El dolmen Aitzetako Txabala se localiza a 120 m. al SE. Los dólmenes Berrozpin I y III se localizan, respectivamente a 30 m. al NNW y a 95 m. al E.

COORDENADAS

Hoja 64-15
 X. 587.880 Y. 4.794.065 Z. 225

DESCRIPCIÓN

Túmulo de 8 m. de diámetro y 0,40 m. de altura. Cámara descentrada al NE de lo que se conserva de túmulo, conformada por dos lajas dispuestas paralelas, que apenas sobresalen del terreno, una al NW de 0,70 x 0,15 x 0,25 m. de grueso, y otra al SE, de 0,48 x 0,15 x 0,15 m. Orientación a 45°. Cámara de areniscas, túmulo de areniscas y calizas del terreno.

HISTORIA

Descubierto en 1999 por F. Zumalabe. En 1999, con la finalidad de comprobar su carácter megalítico, F. Zumalabe procedió a retirar, de manera controlada, la capa superficial del terreno en varios puntos de la estructura. No ha sido excavado.

SECUENCIA CULTURAL

Neolítico-Bronce.

OBSERVACIONES

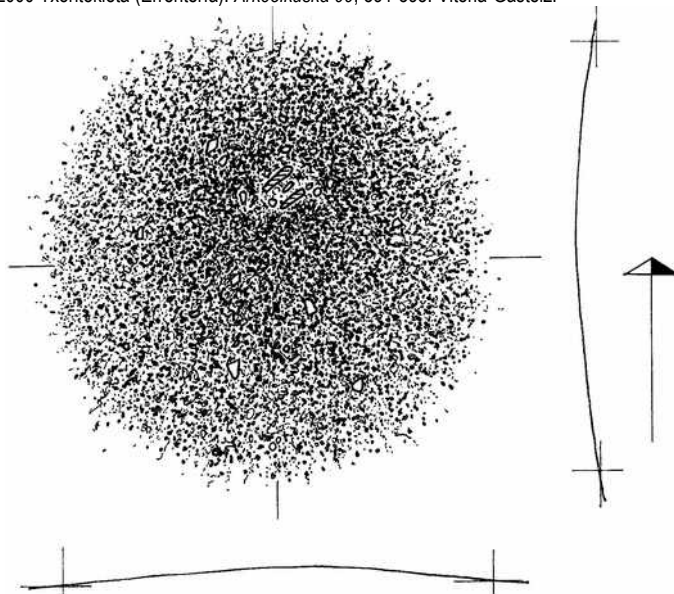
El terreno en que se ubica se mantiene como prado, dedicado al asentamiento de un Área Recreativa. Señalizado.

GRADO DE PROTECCIÓN

Bien Cultural Calificado (Gobierno Vasco).

BIBLIOGRAFÍA

ZUMALABE, F.
 2000 Txoritokieta (Errentería). *Arkeoikuska* 99, 391-393. Vitoria-Gasteiz.



País = España	Comunidad Autónoma = Euskadi	Provincia (20): Gipuzkoa	Zona megalítica (27): Txoritokieta – Santiagomendi
Municipio = Errenteria	Tipo Monumento (01): Dolmen	Nº. (03):	Nombre: Berrozpin II
			Hilharriak: 20-27-01-03


2.011 **Mujika** Alustiza, José Antonio – **Edeso** Fito, José Miguel.
 Los primeros agricultores y ganaderos en Gipuzkoa: del Neolítico a la Edad del Hierro.
 Diputación Foral de Gipuzkoa. Donostia, p. 345.

TXORITOKIETAKO MEGALITOTEGIA

ESTACIÓN MEGALÍTICA DE TXORITOKIETA

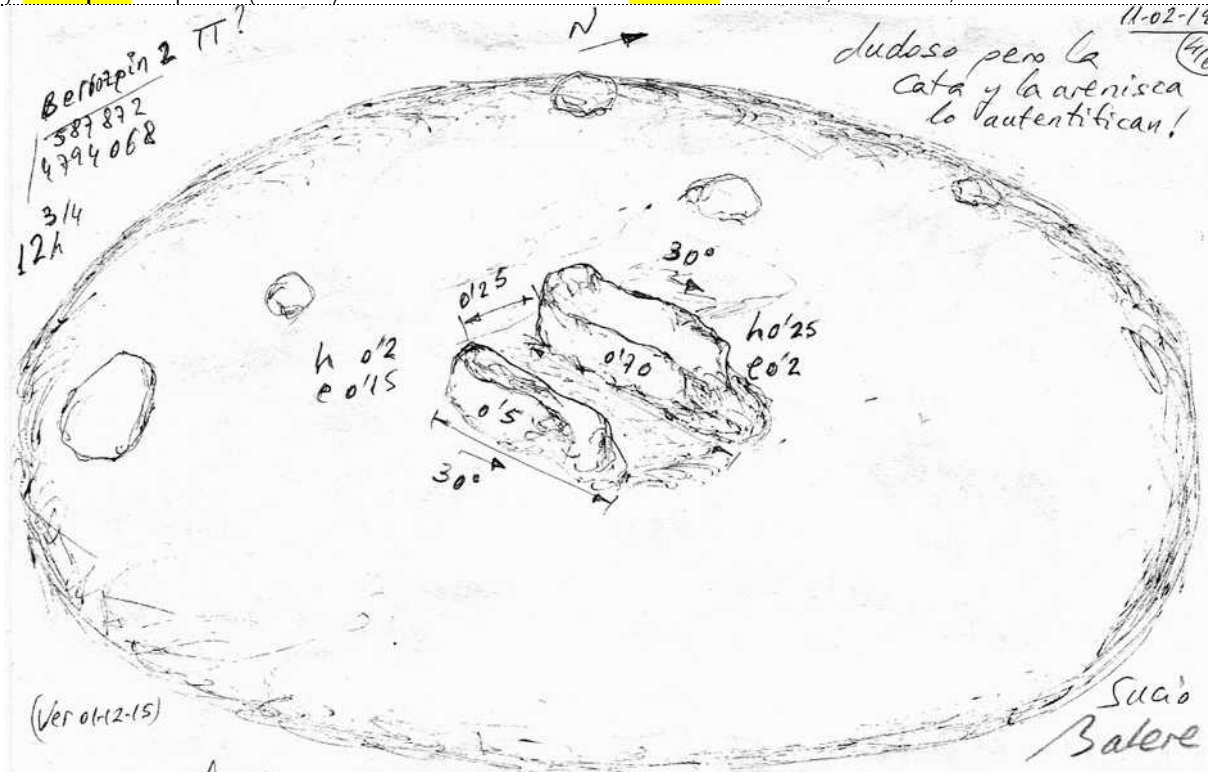
ID	X	Y	NOMBRE	ALTURA	PENDIENTE %	ORIENTACIÓN	LITOLOGÍA
131	587936	4793980	Aitzetako Txabala	205	22,6	S	8
189	587852	4794092	Berrozpin I	224	1,3	S	8
190	587872	4794068	Berrozpin II	222	11	S	2
191	597967	4794044	Berrozpin III	223	14	S	8
MEDIA				218,5	12,2		

Dolmen (03): **Berrozpin II**. Mapa 64-II (Donostia). I.G.N. Escala 1: 25.000. U.T.M. Huso 30 T. X: 587.871, Y: 4.794.066, Z: 226. **ED 50**. 15 de diciembre de 2.001.



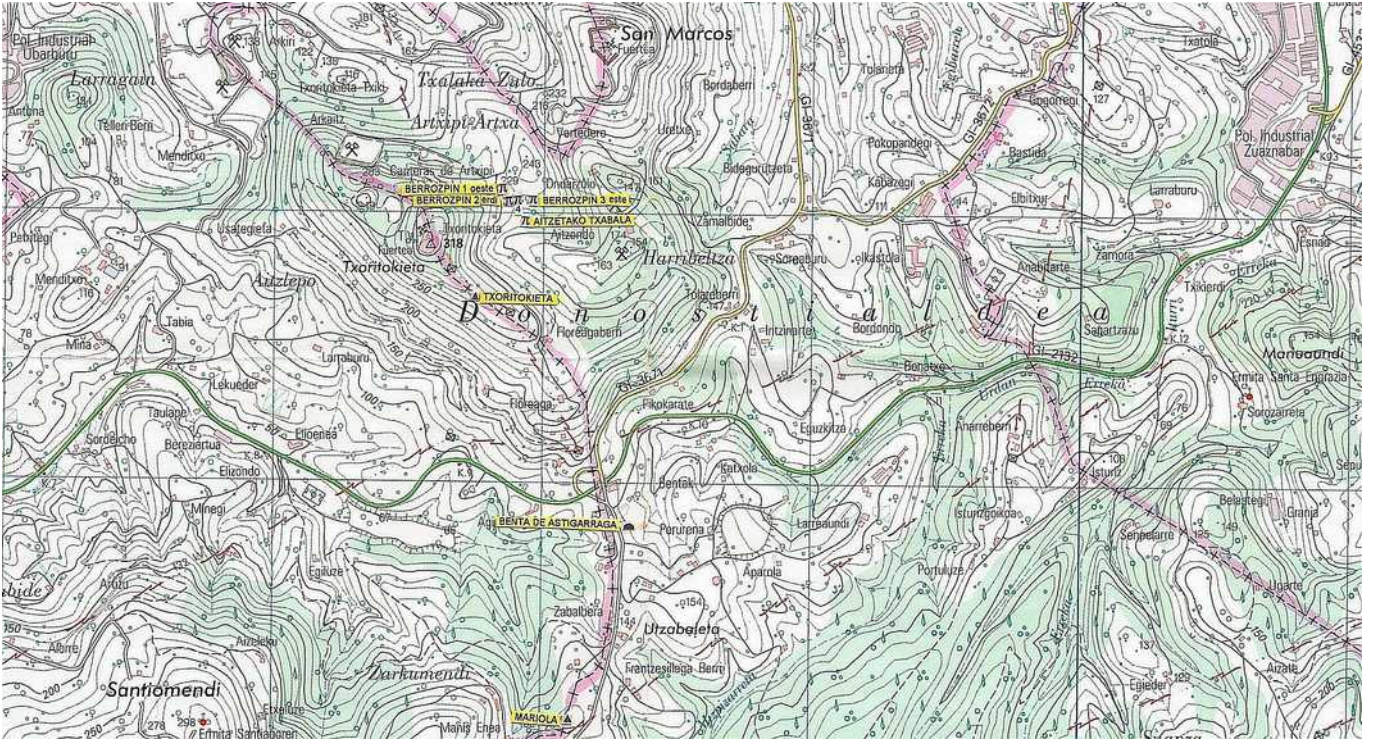
98-5

Dolmen (03): **Berrozpin II**. Mapa 64-II (Donostia). I.G.N. Escala 1: 25.000. U.T.M. Huso 30 T. X: 587.767, Y: 4.793.857, Z: 226. **ETRS 89**. 19 de febrero de 2.011.



491-8

País = España	Comunidad Autónoma = Euskadi	Provincia (20): Gipuzkoa	Zona megalítica (27): Txoritokieta – Santiagomendi
Municipio = Errenteria	Tipo Monumento (01): Dolmen	Nº. (03):	Nombre: Berrozpin II
			Hilharriak: 20-27-01-03



Estas dos ridículas piedras, descentradas en un supuesto gran túmulo, ¿Cámara funeraria? ¿Por que no se excava? Que alguien desvele el misterio.



País = España	Comunidad Autónoma = Euskadi	Provincia (20): Gipuzkoa	Zona megalítica (27): Txoritokieta – Santiagomendi	
Municipio = Errenteria	Tipo Monumento (01): Dolmen	Nº. (03):	Nombre: Berrozpin II	Hilharriak: 20-27-01-03