

País = España	Comunidad Autónoma = Euskadi	Provincia (20): Gipuzkoa	Zona megalítica (27): Txoritokieta – Santiagomendi
Municipio = Errenteria	Tipo Monumento (01): Dolmen	Nº. (04):	Nombre: Berrozpin III Hilharriak: 20-27-01-04

COORDENADAS: Mapa **64-II** (Donostia). I.G.N. Escala 1: 25.000. U.T.M. **Huso 30 T**. X: 587.965, Y: 4.794.045, Z: 226. **European 1979**.

COORDENADAS: Mapa **64-II** (Donostia). I.G.N. Escala 1: 25.000. U.T.M. **Huso 30 T**. X: 587.862, Y: 4.793.840, Z: 226. **ETRS 89**.

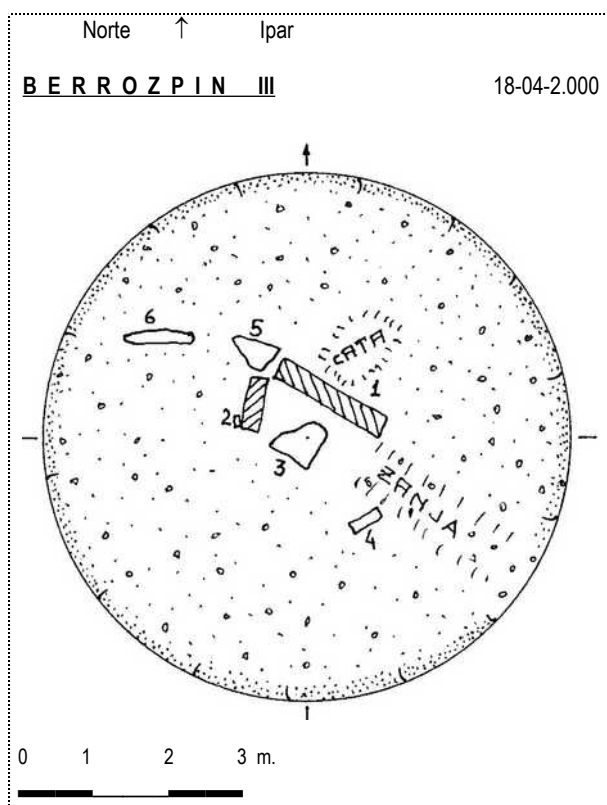
SITUACIÓN: Se halla situado en una suave loma al norte del caserío Aitzondo, al este del fuerte de Txoritokieta, al suroeste del fuerte de San Marcos y al suroeste de la población de Errenteria, rodeado de varios dólmenes más.

ACCESO: Desde la población de Errenteria hay que ir por la carretera GI-3671 hacia la Venta de Perurena. A unos dos kilómetros, después de pasar Bidegurutzeta hay una pista de cemento a la derecha que accede hasta el fuerte de San Marcos. Al llegar a la parte alta después de pasar por un caserío (Ondarzulo) hay que ir hacia la izquierda en dirección al monte Txoritokieta. Después de la subida se llega a una zona llana donde se deja el vehículo, para ir hacia la izquierda por un sendero, dejando a la derecha el sendero principal. A unos cincuenta metros veremos primeramente a nuestra derecha el dolmen de Berrozpin I, seguimos por el sendero, por la parte alta de la pradera, poco más de cien metros hasta llegar a la cámara de este otro dolmen, antes de llegar a la zona arbolada.


DESCRIPCIÓN: **Dolmen**. Situado en un terreno totalmente llano, libre de árboles, donde crece tanto la hierba alta y el helecho. Tiene un túmulo de tierra y piedras que apenas se ven y que está totalmente rebajado, mide 7m de diámetro, alcanza una altura por todos los lados de apenas 0,10m. En el centro del túmulo quedan a la vista 3 losas de la cámara y otras 3 fuera de ella. Hay una pequeña zanja en el lado este de la cámara hacia el extremo del túmulo y se nota una pequeña cata al norte de la cámara.
 Losa nº. 1 (N) mide 1,60m de largo, 0,85m de alto y 0,30m de grosor, orientada a 120°. Se halla in situ.
 Losa nº. 2 (W) mide 0,70m de largo, 0,70m de alto y 0,25m de grosor, orientada a 10°. Inclinada hacia el interior.
 Losa nº. 3 (S) mide 0,75m de largo, 0,50m de alto y 0,15m de grosor. Se halla tumbada hacia el interior de la cámara.
 Losa nº. 4 (SE) mide 0,45m de largo, 0,15m de alto y 0,12m de grosor, orientada a 60°.
 Losa nº. 5 (W-1) mide 0,50m de largo, 0,25m de alto y 0,45m de grosor, orientada a 100°.
 Losa nº. 6 (W-2) mide 0,90m de largo, 0,25m de alto y 0,20m de grosor, orientada a 90°. Separada de la anterior por 0,50m.
 Materiales: areniscas para la cámara y areniscas y calizas del terreno para el túmulo.

HISTORIA: Localizado por Iñaki **Gaztelu** Iraundegi, el 24 de octubre de 1.998. No sabemos si lo denunció. Localizado oficialmente por Fran **Zumalabe** Makirriain en 1.999 al desbrozarlo para comprobar su carácter prehistórico, ya que en la zona iban a instalar mesas y parrillas, para crear una zona Recreativa. No tenía conocimiento de su existencia. No ha sido excavado hasta la fecha ¿Por qué?. Si se están excavando nuevas estructuras habiendo otras conocidas, más fiables.

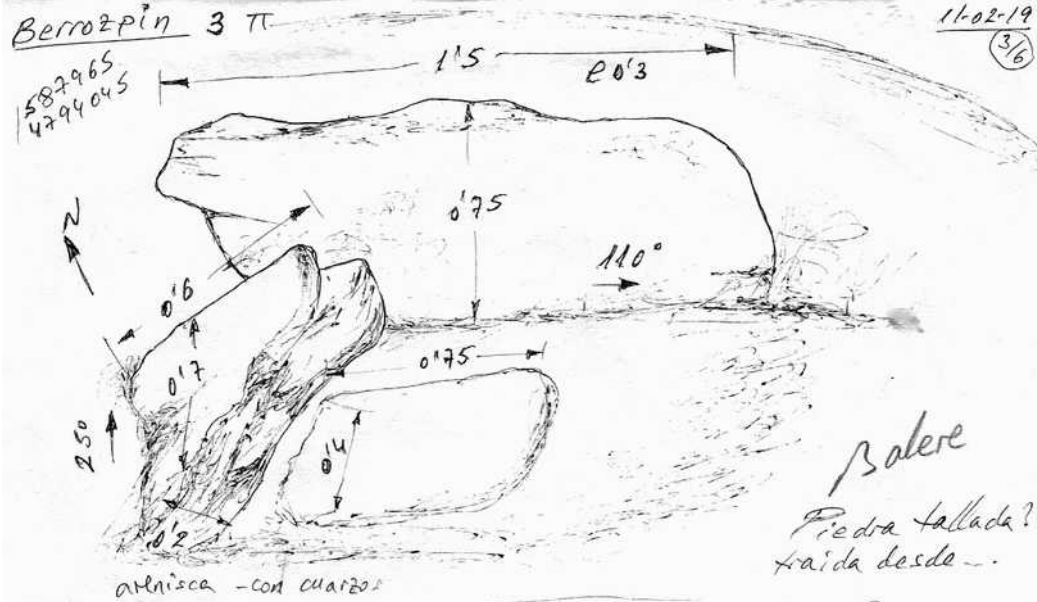
BIBLIOGRAFIA: 2.000 **Zumalabe** Makirriain, Fran.
Prospecciones. D.3.3.1. Txoritokieta (Errenteria). Arkeoikuska 1999. Vitoria, pp. 391-392-393.
 2.002 **Altuna** Etxabe, Jesús – **Del Barrio** Bazaco, Luis – **Mariez**kurrena Gastearena, Koro.
Carta Arqueológica de Gipuzkoa. Munibe. (Antropología-Arkeologia). Suplemento nº. 15. Donostia. nº. **263**.
 2.011 **Mujika** Alustiza, José Antonio – **Edeso** Fito, José Miguel.
Los primeros agricultores y ganaderos en Gipuzkoa: del Neolítico a la Edad del Hierro.
Diputación Foral de Gipuzkoa. Donostia, p. 345.
 2.014 **Barrero** Hidalgo, Balere – **Millán** San Emeterio, Luis.
Monumentos prehistóricos en Gipuzkoa-1. Edición propia. Donostia, p. 270.




Dolmen (04): **Berrozpin III**. Mapa 64-II (Donostia). I.G.N. Escala 1: 25.000. U.T.M. Huso 30 T. X: 587.965, Y: 4.794.045, Z: 226. **ED 50**. 15 de diciembre de 2.001.



Dolmen (04): **Berrozpin III**. Mapa 64-II (Donostia). I.G.N. Escala 1: 25.000. U.T.M. Huso 30 T. X: 587.862, Y: 4.793.840, Z: 226. **ETRS 89**. 19 de febrero de 2.011.



Dolmen (04): **Berrozpin III**. Mapa 64-II (Donostia). I.G.N. Escala 1: 25.000. U.T.M. Huso 30 T. X: 587.862, Y: 4.793.840, Z: 226. **ETRS 89**. 06 de abril de 2.013.



País = España	Comunidad Autónoma = Euskadi	Provincia (20): Gipuzkoa	Zona megalítica (27): Txoritokieta – Santiagomendi
Municipio = Errentería	Tipo Monumento (01): Dolmen	Nº. (04):	Nombre: Berrozpin III Hilharriak: 20-27-01-04

2.000 **Zumalabe** Makirriain, Fran.

Prospecciones. D.3.3.1. Txoritokieta (Errentería). Arkeoikuska 1999. Vitoria, pp. 391-392-393.

D.3.3. PROSPECCIONES

D.3.3.3. Txoritokieta (Errentería)

Dirigida por Fran Zumalabe Mikirriain
Subvencionada por el Ayuntamiento de Errentería

I.- Introducción

El día 15 de Febrero nos pusieron en conocimiento por parte del Ayuntamiento de Errentería de la posibilidad de colocación de unas mesas y parrillas en la loma cercana al dolmen de Aitzetako Txabala y próxima a la carretera de acceso al fuerte de Txoritokieta. Trasladándonos a dicho lugar pudimos localizar unas extrañas estructuras tumulares que pudieran ser posibles elementos de valor arqueológico.

II.- Localización

- Estación megalítica de Txoritokieta (Errentería).
- A 60 m. al NNW. del dolmen de Aitzetako Txabala. El monolito Txoritokieta se localiza 440 m. al SW.

- Hoja 64 (San Sebastián):
Long. 01_46' 08» Lat. 43_ 17' 40» Alt. 225 m.
Hoja 64-15 (Rentería):
X. 587.860 Y. 4.794.020 Z. 225

III.- Prospección y Limpieza

Durante el verano de 1999 se realizó la limpieza y prospección de unas estructuras circulares que bien pudieran ser dólmenes u otro tipo de monumento prehistórico similar.

Berrozpin III

A unos 70 metros al E. del túmulo de Berrozpin II se sitúa el dolmen de Berrozpin III. De éste afloraban dos grandes lajas de piedra que nos indujeron a pensar en las losas laterales de la estructura de una cámara dolménica. Una vez cortados los helechos y tras una limpieza de la vegetación superficial que lo ocultaba se descubrió otro dolmen del cual sobresalían dos grandes ortostatos de la cámara y una posible losa de su cubierta.

Descripción:

Túmulo de 12 m. de diámetro y 1 m. de altura. Dolmen corto cerrado. Cámara de 2 losas en pie y otra caída en el interior, que forman ángulo. Orientación del eje mayor E.-W. Areniscas del terreno, excepto algunas piedras del túmulo, que serían de calizas de las inmediaciones. No apareció ningún material durante la limpieza del Dolmen.

2.002 **Altuna Etxabe**, Jesús – **Del Barrio** Bazaco, Luis – **Mariezcurrera** Gastearena, Koro.

Carta Arqueológica de Gipuzkoa. Munibe. (Antropología-Arkeologia). Suplemento nº. 15. Donostia. nº. **263**.

BERROZPIN III

TIPO: Dolmen N.º: 263
T.M.: Errentería

SITUACIÓN

En la estación megalítica de Txoritokieta. Término municipal de Errentería.

LOCALIZACIÓN

En el centro de la loma Berrozpin, situada al S de Berrozpingo gaña. A 170 m. al NNW del caserío Aitzondo. El dolmen Aitzetako Txabala se localiza a 80 m. al SSW, y el de Berrozpin III a 95 m. al W.

COORDENADAS

Hoja 64-15
X. 587.970 Y. 4.794.050 Z. 225

DESCRIPCIÓN

Dolmen. Túmulo de 10 m. de diámetro N-S y 8 m. E-W, y 0,40 m. de altura. Cámara centrada en lo que se conserva del túmulo, conformada por 3 losas que dibujan un recinto rectangular abierto al SE. Las losas laterales, dispuestas al NE y al SW, con unas dimensiones vistas de 1,50 x 0,80 x 0,35 m. y 0,65 x 0,60 x 0,20 m., se encuentran, respectivamente, basculada al exterior, y caída al interior de la cámara; la de cierre, de 0,70 x 0,60 x 0,20 m.,

dispuesta al NW, se encuentra muy basculada al interior, prácticamente caída. Orientación a 120º. Cámara de areniscas, túmulos de areniscas y calizas del terreno.

HISTORIA

Descubierto en 1999 por F. Zumalabe. En 1999, con la finalidad de comprobar su carácter megalítico, F. Zumalabe procedió a retirar, de manera controlada, la capa superficial del terreno en varios puntos de la estructura. No ha sido excavado. En 2000 se recogió en superficie, en el interior de la cámara una lasca retocada que se encuentra depositada en el Departamento de Arqueología Prehistórica de la Sociedad de Ciencias Aranzadi.

SECUENCIA CULTURAL

Neolítico-Bronce.

OBSERVACIONES

El terreno en que se ubica se mantiene como prado, dedicado al asentamiento de un Área Recreativa. Señalizado.

GRADO DE PROTECCIÓN

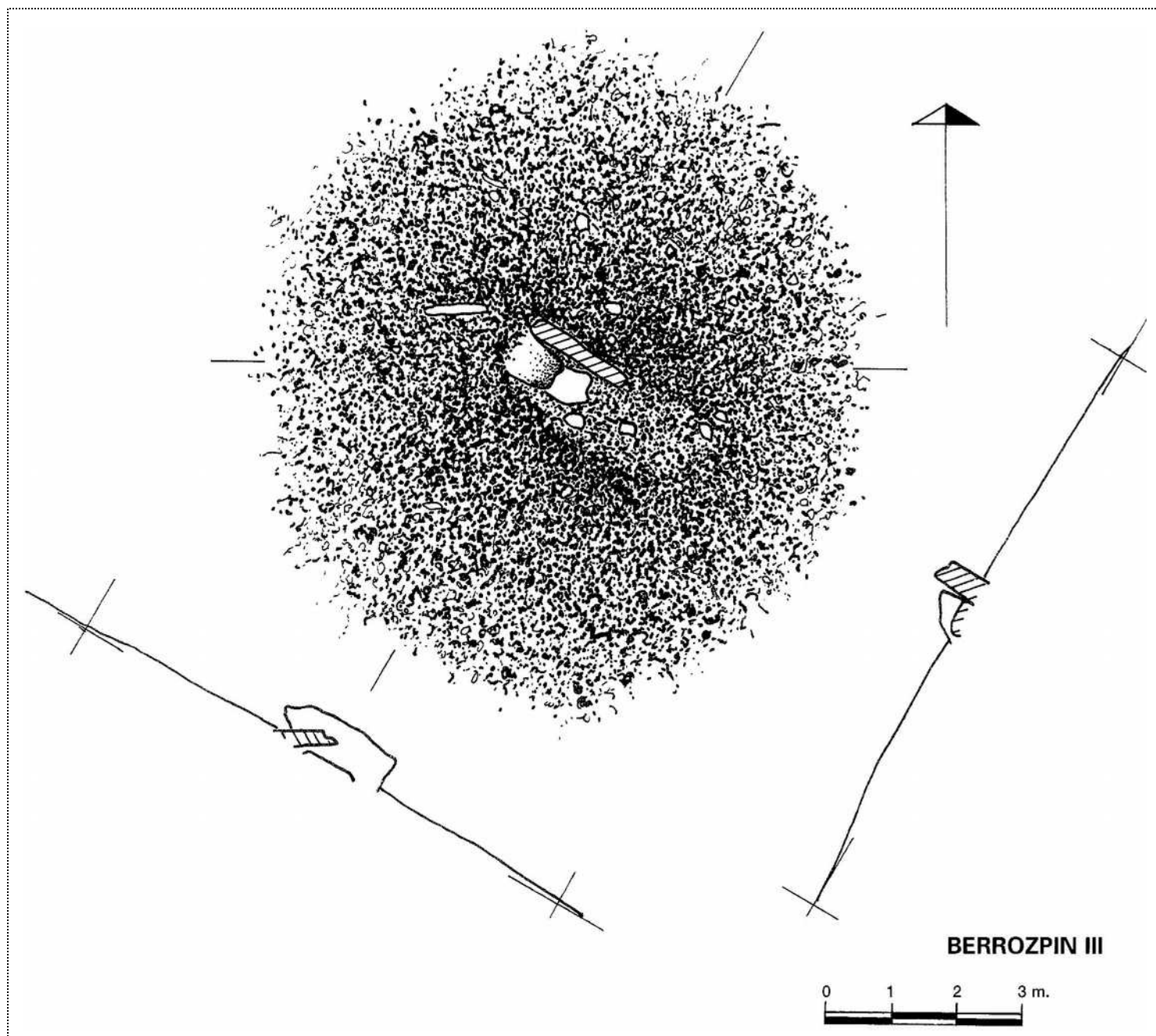
Bien Cultural Calificado (Gobierno Vasco).

BIBLIOGRAFÍA

ZUMALABE, F.
2000 Txoritokieta (Errentería). *Arkeoikuska* 99, 391-393. Vitoria-Gasteiz.

País = España	Comunidad Autónoma = Euskadi	Provincia (20): Gipuzkoa	Zona megalítica (27): Txoritokieta – Santiagomendi
Municipio = Errentería	Tipo Monumento (01): Dolmen	Nº. (04):	Nombre: Berrozpin III
			Hilharriak: 20-27-01-04

2.002 **Altuna Etxabe, Jesús – Del Barrio Bazaco, Luis – Mariezkurrena Gastearena, Koro.**
Carta Arqueológica de Gipuzkoa. Munibe. (Antropología-Arkeologia). Suplemento nº. 15. Donostia. nº. 263.



2.011 **Mujika Alustiza, José Antonio – Edeso Fito, José Miguel.**
Los primeros agricultores y ganaderos en Gipuzkoa: del Neolítico a la Edad del Hierro.
Diputación Foral de Gipuzkoa. Donostia, p. 345.

TXORITOKIETAKO MEGALITOTEGIA

ESTACIÓN MEGALÍTICA DE TXORITOKIETA

ID	X	Y	NOMBRE	ALTURA	PENDIENTE %	ORIENTACIÓN	LITOLÓGIA
131	587936	4793980	Aitzetako Txabala	205	22,6	S	8
189	587852	4794092	Berrozpin I	224	1,3	S	8
190	587872	4794068	Berrozpin II	222	11	S	2
191	597967	4794044	Berrozpin III	223	14	S	8
MEDIA				218,5	12,2		

2.014 **Barrero Hidalgo, Balere – Millán San Emeterio, Luis.***Monumentos prehistóricos en Gipuzkoa-1. Edición propia. Donostia, p. 270.*

Balere Barrero-Luis Millán


MONUMENTOS PREHISTÓRICOS EN GIPUZKOA-1

Zona	Nombre	X	Y
TXORITOKIETA	BERROZPIN III	587861	4793835

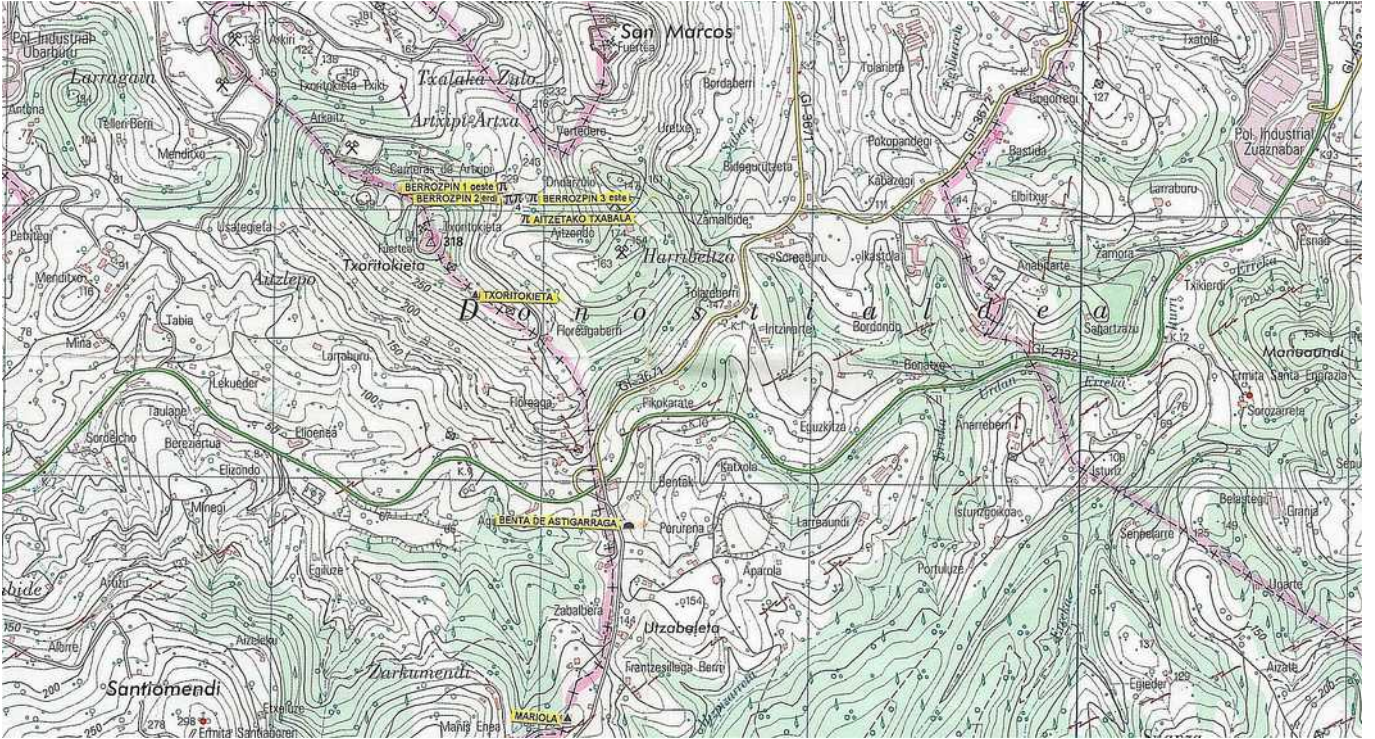


Tras la visita al lugar de J. Blot en 1990, en 1998, llegó a mi conocimiento el hallazgo de Berrozpin I y este otro, a través del compañero I. Gaztelu y de un amigo: F. Mendibil (abogado y socio de Aranzadi). Oficialmente fue F. Zumalabe quien en las labores de despejar y observar la zona en 1999, dio con él. Lo describió como un dolmen con túmulo y cámara orientada EW, conformada por 3 losas de arenisca. El galgal lo componen también calizas locales. En el año 2000, haciendo labores de mantenimiento, se localizó una lasca dentro de la cámara.

Esta loma de Berrozpin aún mantiene el área recreativa, incluyendo mesas y parrillas, seriamente dañadas y que no auguran un buen futuro para una estación tan rica en monumentos ¿compatibilidad?



País = España	Comunidad Autónoma = Euskadi	Provincia (20): Gipuzkoa	Zona megalítica (27): Txoritokieta – Santiagomendi
Municipio = Errenteria	Tipo Monumento (01): Dolmen	Nº. (04):	Nombre: Berrozpin III Hilharriak: 20-27-01-04



Fotos realizadas el 27 de agosto de 2013

