

País = España	Comunidad Autónoma = Euskadi	Provincia (20): Gipuzkoa	Zona megalítica (27): Txoritokieta – Santiagomendi
Municipio = Astigarraga–Erretería	Tipo Monumento (04): Menhir	Nº. (01):	Nombre: Txoritokieta Hilharriak: 20-27-04-01

COORDENADAS: Mapa **64-II** (Donostia). I.G.N. Escala 1: 25.000. U.T.M. **Huso 30 T**. X: 587.720, Y: 4.793.703, Z: 280. **European 1979**.

COORDENADAS: Mapa **64-II** (Donostia). I.G.N. Escala 1: 25.000. U.T.M. **Huso 30 T**. X: 587.616, Y: 4.793.494, Z: 280. **ETRS 89**.

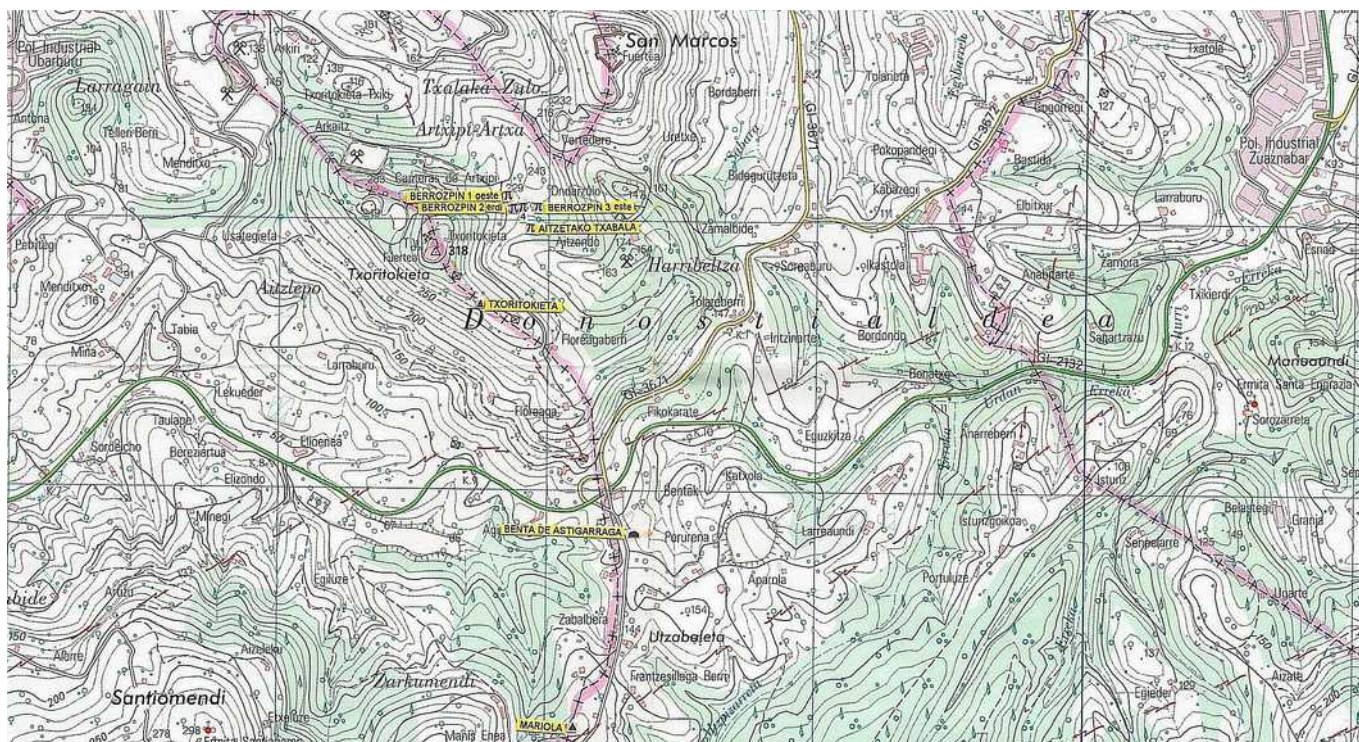
SITUACIÓN: Se halla situado en la loma suroeste del monte Txoritokieta, al sur de la población de Erretería y al noreste de Astigarraga.

ACCESO: Desde Donostia hay que ir hasta el pueblo de Astigarraga para coger la carretera que se dirige hacia Oiartzun hasta llegar al cruce para ir hacia Landarbaso junto a la venta de Perurena. Desde este lugar hay que ir por la carretera GI-3671 que se dirige a Erretería unos ciento cincuenta metros, para coger a la izquierda una pista de cemento que nos sube hasta el caserío Floreagaberrí. Desde este punto solo tenemos que seguir por la pista hasta pasar la zona plantada de árboles manzanos, justo donde se termina la alabrada, para subir junto a ella por un empinado sendero. Al llegar a la loma hay que seguir hacia la derecha y pasar junto a varios puestos de caza. Antes de que la loma empiece a subir otra vez, tenemos que cruzar la alabrada y adentrarnos a una zona plantada de manzanos, donde veremos enseguida este hermoso menhir entre manzanos.

DESCRIPCIÓN: **Menhir**. Situado en terreno ligeramente inclinado donde crece algo de árgoma y el helecho, estando rodeado de manzanos. Este menhir que se halla en pie, mide 2m de altura con una anchura en la parte inferior de 1 m, que poco a poco se va estrechando hacia la parte superior donde a 1,50m del suelo la anchura es de 0,70m, teniendo un grosor entre 0,15m y 0,25m. Tiene grabada en la cara sur una cruz de 0,35m de largo en cada brazo. En la otra cara tiene unos grabados que ha falta de una buena interpretación, pueden ser unas letras del siglo XV. Materiales, arenisca rojiza del lugar.

HISTORIA: Localizado por Antonio Millán Guerrero y Violeta San Emeterio Alocén, el 15 de febrero de 1981. No se ha practicado excavación.

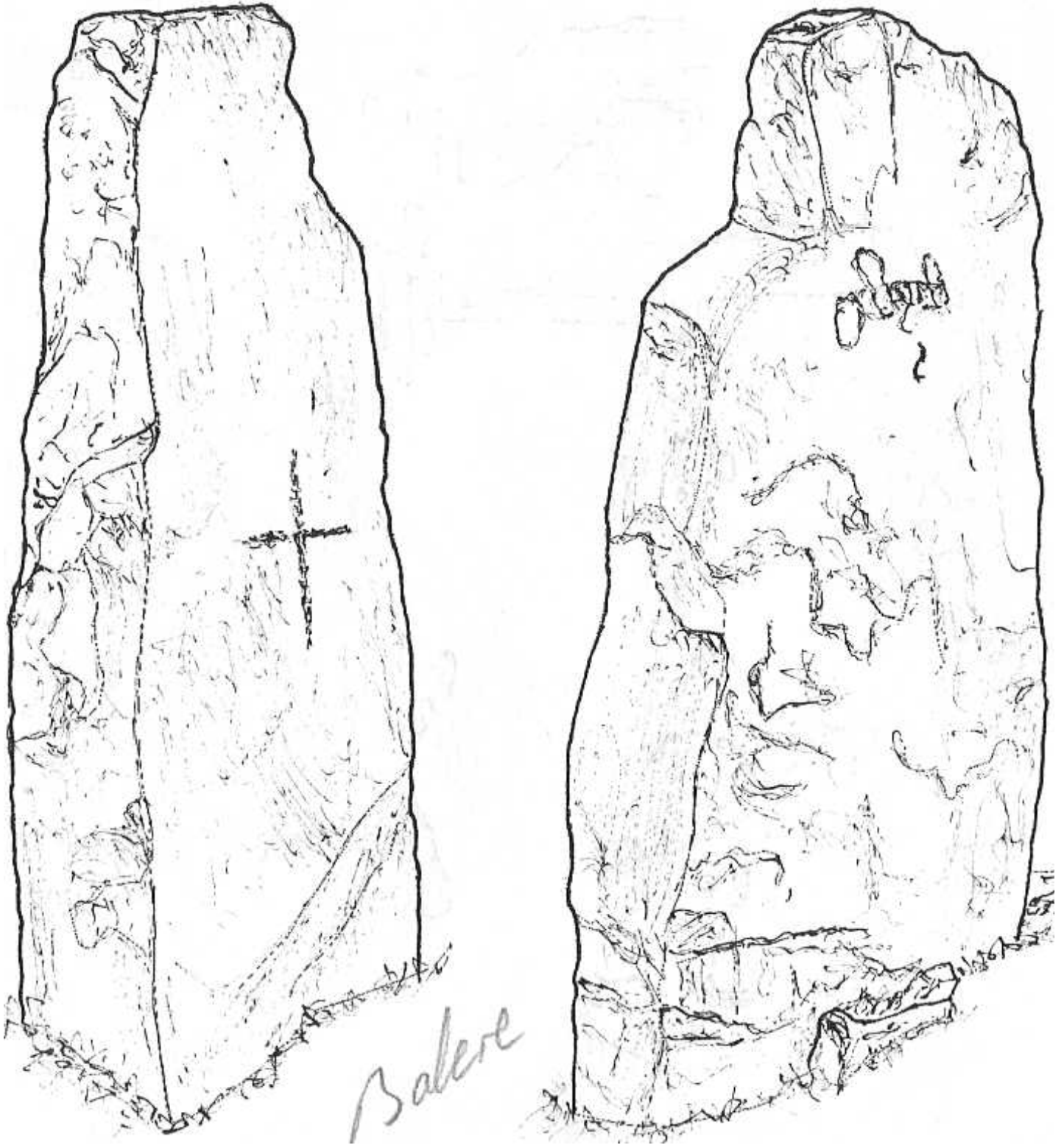
- BIBLIOGRAFIA:
- 1.982 **Altuna, Jesús – Mariezkurrena, Koro – Armendariz, Angel – Del Barrio, Luis – Ugalde, Txomin – Peñalver, Xavier.** *Carta arqueológica de Guipuzcoa (Monumentos Megalíticos).* **Munibe**, nº. 34. Donostia, p. 197.
 - 1.983 **Peñalver Iribarren, Xabier.** *Estudio de los menhires de Euskal-Herria.* **Munibe**, nº. 35. Donostia, pp. 381-382-409-410-411-414-416-417-418-419-421-422-423-425-431.
 - 1.984 **Leizaola Calvo, Fermin.** *El monolito de Txoritokieta (Astigarraga-Erretería).* **Revista Oarso.** Erretería, pp. 56-57-58.
 - 1.990 **Altuna, Jesús – Armendariz, Angel – Del Barrio, Luis – Mariezkurrena, Koro – Peñalver, Xavier – Zumalabe, Fran.** **Munibe**, suplemento nº. 15. Donostia, nº. 160.
 - 1.991 **Prehistoria.** Sección de. *1.4.2. Actuaciones especiales. H).* **Aranzadiana**, nº. 112. Donostia, p. 30.
 - 1.999 **Fernández, Joxe Ramón.** *Txoritokieta'ko jentilarria.* **Pyrenaica**, nº. 111. Bilbao, p. 135.
 - 2.005 **Gatzelu Iraundegi, Iñaki.** *El monolito de Txoritokieta.* **Club Deportivo Fortuna**, nº. 23, diciembre. Donostia, p. 41.
 - 2.005 **Gatzelu Iraundegi, Iñaki.** *Ojo crítico. El monolito de Txoritokieta.* **Caminar**, nº. 17. Zaragoza, p. 107.
 - 2.014 **Barrero Hidalgo, Balere – Millán San Emeterio, Luis.** *Monumentos prehistóricos en Gipuzkoa-1. Edición propia.* Donostia, p. 273.





T X O R I T O K I E T A

21-12-2.013



Balere

0 0,10 0,20 0,30 m.

1.982 Altuna, Jesús – Mariezkurrena, Koro – Armendariz, Angel – Del Barrio, Luis – Ugalde, Txomin – Peñalver, Xavier.
Carta arqueológica de Guipuzcoa (Monumentos Megalíticos). **Munibe**, nº. 34. Donostia, p. 197.

TXORITOKIETA (Tx-T) (15,149)

LOCALIZACIÓN.—Se encuentra en el barrio Astigarraga de Donostia (San Sebastián) y Errenteria.

COORDENADAS.— Hoja 64 (San Sebastián). Long. 01° 46' 00". Lat. 43° 17' 23". Alt. 272 m.

Hoja 64-23 (San Sebastián). X. 587.740. Y. 4.793.700. Z. 272.

ACCESO.—Desde Astigarraga o Errenteria ascender al monte Txoritokieta (sobre cuya cima se encuentra un repetidor y ruinas de un fuerte). El menhir se encuentra sobre el espolón Sureste del monte. A 200 m. desde la cima, en el lado derecho del sendero que baja hasta Ventas de Astigarraga. En la divisoria Astigarraga-Errenteria. Hoy sirve de mojón.

DESCRIPCIÓN.—Menhir en pie. Tiene forma de laja y unas dimensiones de 1,95 m. de altura sobre el terreno. Sección media de 0,95 m. de ancho y 0,25 m. de grueso. Material de arenisca triásica.

En la cara S. se encuentra incisa una cruz de 0,35 m. X 0,35 m., y en su cara N. una O. Orientación del eje mayor: NW-SE.

CONSERVACIÓN.—Buena.

HISTORIA.—Fue descubierto, como menhir, el 15 de febrero de 1981 por L. Millán. No se conoce excavación.

SECUENCIA CULTURAL.—Hierro?




Foto 45. Menhir de Txoritokieta.

1.983 Peñalver Iribarren, Xabier.

Estudio de los menhires de Euskal-Herria.

Munibe, nº. 35. Donostia, pp. 381-382-409-410-411-414-416-417-418-419-421-422-423-425-431.

TXORITOKIETA (Tx-T) (20)

1.—Datos topográficos, catastrales y jurídicos

- Se encuentra entre el barrio Astigarraga de Donostia y Errenteria.
- Hoja 64 (San Sebastián) Long. 01° 46' 00" Lat. 43° 17' 23" Alt. 272 m.
Hoja 64-23 (San Sebastián) X.587.740 Y.4.793.700 Z.272
- Desde Astigarraga o Errenteria ascender al monte Txoritokieta (sobre cuya cima se encuentra un repetidor y ruinas de un fuerte). El monolito se encuentra sobre el espolón Sureste del monte. A 200 m. desde la cima, en el lado derecho del sendero que baja hasta Ventas de Astigarraga. En la divisoria de Astigarraga-Errenteria.

2.—Descripción

- Monolito en pie, con una altura sobre el terreno de 1.95 m. Tiene forma de laja.
La cara 1 tiene una altura de 1.95 m. y una anchura en su base de 1.00 m.; siendo esta de 0.70 m. a metro y medio de la base.

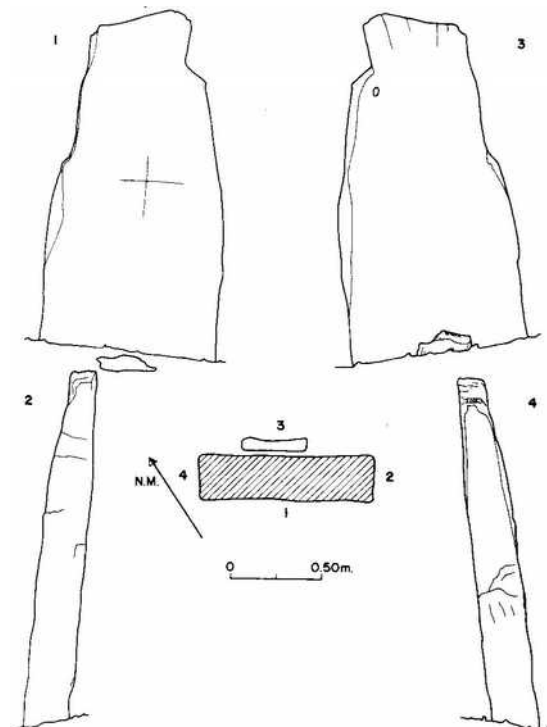


Fig. 21. Monolito de Txoritokieta.

1.983 Peñalver Iribarren, Xabier.*Estudio de los menhires de Euskal-Herria.*

Munibe, nº. 35. Donostia, pp. 381-382-409-410-411-414-416-417-418-419-421-422-423-425-431.

La cara 2 tiene la misma altura y anchura que la cara 1 en todos sus puntos.

La cara 3 tiene la misma altura que las anteriores, variando el grosor entre 0,25 m. y 0.15 m.

La cara 4 tiene las mismas dimensiones que la cara 3.

La orientación del eje mayor es de 127°.

En la base del monolito, junto a la cara 2, hay una piedra hincada de 0,35 m.

Su estado de conservación es bueno.

- b) El monolito tiene grabados en dos de sus caras.

En la cara 1 tiene grabada una cruz de 0.35 m. de longitud en cada trazo a 0.75 m. de la base.

En la cara 2 tiene grabada una O de 0.05 m. de diámetro a 1.50 m. de su base.

3.–Geología

Situado en ladera, próximo a la cumbre de Txoritokieta, está construido con arenisca roja existente en zonas cercanas.

4.–Excavaciones

No se conoce excavación o cata hasta el presente.

5.–Folklore

Hoy sirve de mojón separando Astigarraga de Errenteria.

6.–Bibliografía

Altuna, J. Y otros (1982).

-382-

1. SITUACIÓN DE LOS MONUMENTOS**1.1. Situación topográfica**

En pie

TXORITOKIETA

1

-409-

Monolitos situados en ladera.

Son los 8 siguientes: Kapitarte, Mugarriluze, **Txoritokieta**, Gastenbakarre, Atekaleun, Betarte, Urdintz, Iparla I.

-411-

MATERIAL – ARENISCA ROJA**Monumentos con este material**

Iruñarri, Usobelartza, Mulisko, Langagorri, **Txoritokieta**, Gastenbakarre, Atekaleun, Lerate, Saroiko-Bixker, Bagordi, Artxubieta Norte, Artxubieta Sur, Gorospil, Mehatseko-Bizkarra, Urdintz, Luurzu, Argintzu, Zaho, Argibelgo-Iepoa, Eihartzeko-Iepoa, Eihartzeko-munoa, Burga, Soalar, Iparla II, Iparla I.

-414-

2.2. Formas

Laja de sección rectangular. Ilso de Perutxote, Akarte, Mugarriluze, Iruñarri, Langagorri, **Txoritokieta**, Gastenbakarre, Atekaleun, Saroiko-Bixker e Iparla I.

Formas intermedias: Ilso de Perutxote, Aitzpikoarri, Mugarriluze, Usobelartza, **Txoritokieta**, Atekaleun y Urdintz.

-416-

MONOLITOS EN PIE

PESO EN KG

TXORITOKIETA

1000

-418-




Fig. 59. Grabados y marcas en los monolitos de Euskalherria.

-423-

INTERPRETACIÓN DE LOS GRABADOS**TXORITOKIETA**

En la cara 2 tiene grabada una O que pudiera corresponder a la letra inicial de Oiartzun.

En la actualidad desempeña la función de muga entre Astigarraga y Errenteria.

-425-

3.2. Contexto arqueológico**Txoritokieta.**

Se encuentra a escasa distancia del dolmen de Aitzetako Zabala.

-431-

1.984 Leizaola Calvo, Fermín.*El monolito de Txoritokieta (Astigarraga-Erreñeria). Revista Oarso. Erreñeria, pp. 56-57-58.*

EL MONOLITO DE TXORITOKIETA (Astigarraga–Erreñeria)

Por Fermín de Leizaola
Miembro del Departamento de Etnografía
de la Sociedad de Ciencias Aranzadi de
San Sebastián

INTRODUCCIÓN

Durante una excursión realizada con el propósito de localizar fenómenos espeleológicos en la zona del monte Txoritokieta el día 24 de febrero de 1963 localizamos en la ladera sur de dicho monte una piedra singular por su tamaño, forma y material que nos llamó la atención. De la misma tomamos datos sobre su composición, dimensiones así como croquis y algunas fotografías.

Posteriormente consultamos sobre el significado de esta losa con algunos especialistas en temas etno-prehistóricos y no le dieron demasiada importancia: sobre todo teniendo en cuenta que la dicha losa, según nos comunicaron los vecinos del caserío Floreaga-zar, era una piedra mojonera entre el término municipal de Erreñeria (Rentería) y el antiguo municipio de Astigarraga, hoy anexionado al de Donostia (San Sebastián).

Al poco tiempo cayó en nuestras manos la revista Oarso que anualmente publica el Ayuntamiento de Erreñeria y en el número correspondiente al año 1960, página 30, vimos publicada la citada muga-monolito con un pequeño texto en el que el autor transcribe literalmente una parte del Acta de Amojonamiento de las villas de Rentería y Astigarraga realizada el lunes 4 de Noviembre de 1889 y en donde se lee lo siguiente:

«Mojón nº 13—A los trescientos noventa metros sudeste del anterior, atravesando el Fuerte de Txoritokieta en construcción, cuya mayor parte queda en jurisdicción de Rentería y la menor en la de Astigarraga, se halla bien situado este mojón número trece, que es una gran piedra caliza (sic) con cruces a dos lados, de forma bastante prismática, sobresaliendo del suelo en un metro y noventa centímetros de grueso».

La Villa de Astigarraga se anexionó a la Ciudad de San Sebastián el mes de octubre de 1943.

Con todo lo antedicho pensamos que esta gran losa-muga no era más que eso, un extraordinario «mugarri», lo mismo que el mojón de Mugarriluxe en la Sierra de Zaraya o la muga-monolito de la Txila en la Sierra de Urbasa y otros muchos más. Pero ahí está el caso que, debido a potenciación y prospección sistemática de monumentos megalíticos y yacimientos prehistóricos, los diez o doce monolitos menhires que eran conocidos hasta hace tan sólo unos años, en este momento su número se encuentra cuadruplicado. (1).

SITUACIÓN

El monolito que nos ocupa está ubicado en la ladera Sur del monte Txoritokieta a una cota de 275 metros s.n.m.

Sus coordenadas geográficas de situación según el plano a escala 1: 50.000 del Instituto Geográfico y Catastral, hoja n.º 64 (corresponde a San Sebastián-Donostia) son las siguientes:

Longitud: 1º 46' 04''

Latitud: 43º 17' 22''

Según el plano a escala 1: 5.000 del Servicio de Catastro de la Diputación Foral de Guipúzcoa, coordenadas U.T.M. hoja 64-23 X. 587.688,1 Y. 4.793.710,8 Z. 279.

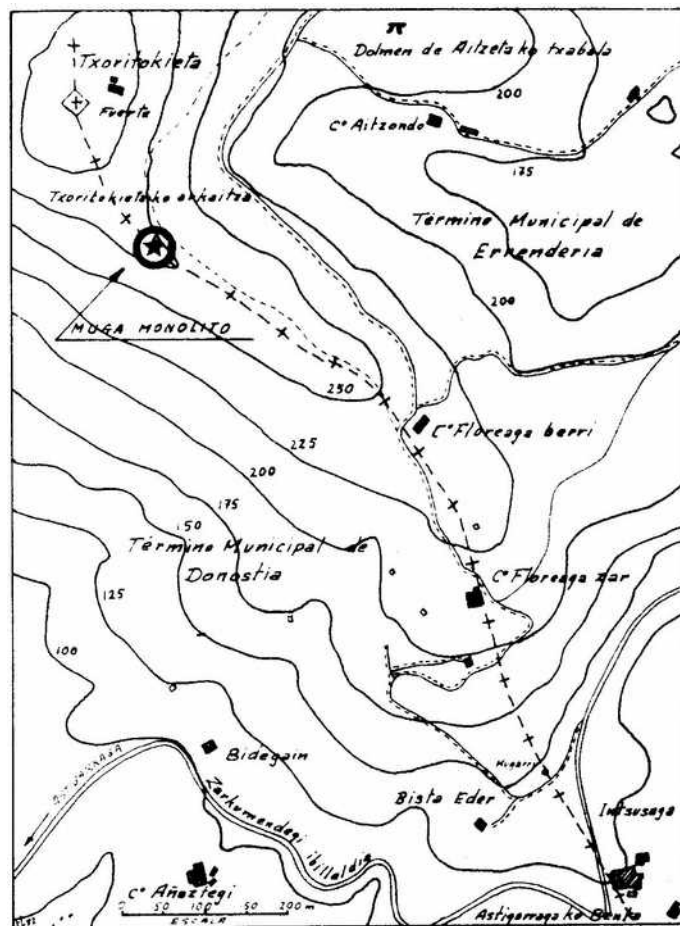
Está catalogado en la Carta Arqueológica de Guipúzcoa con la sigla (Tx-T) (15,149) pág. 197 – Munibe 1/3 – 1982.

Para acceder hasta esta muga-monolito se toma a partir del cruce de Ventas de Astigarraga, el ramal de carretera que se dirige a Erreñeria por el barrio de Zamalbide. A los pocos metros de haberlo tomado, se coge una pista a la izquierda que pasando junto a un chalet asciende pronunciadísima pendiente y en sucesivos zig-zag, llega hasta el caserío Floreaga-zar (213 metros s.n.m.) perteneciente al término municipal de Donostia que pasa justo por delante de su fachada.

Siguiendo de allí en dirección norte por camino de menor pendiente, en poco tiempo se llega al caserío Floreaga-berri (242 metros s.n.m.) perteneciente al término de Erreñeria. En este punto podemos tomar un sendero que asciende rápidamente entre un argomal, y al poco tiempo, dando vista a los antiguos Fuertes de San Marcos a la derecha y Txoritokieta justo al frente, nos tropezaremos con el mugarri objeto de nuestra atención.

El monolito-muga se encuentra muy próximo, aunque algo más bajo que un asomo de roca caliza y junto a una línea de conducción eléctrica. El mojón está situado en terrenos del caserío Floreaga-zar.

El otro camino algo más descansado sigue el mismo trazado hasta el caserío antes citado, pero en vez de tomar el atajo, se sigue el camino que se dirige a San Marcos y al caserío Aitzondo, próximo al cual se encuentra el dolmen de Aitzetako txabala.



1.984 Leizaola Calvo, Fermin.*El monolito de Txoritokieta (Astigarraga-Erretería). Revista Oarso. Erretería, pp. 56-57-58.***DESCRIPCIÓN**

El monolito en cuestión que como ya ha quedado dicho, hace de muga entre los términos municipales de Erretería y Donostia se encuentra hincado verticalmente y ligeramente inclinado hacia el NE. Para evitar que caiga o como testigo de «mugarri», en los pies de ambas caras anchas, en las correspondientes a los respectivos términos municipales lleva clavados sendas piedras, que como decimos, puede ser que aparte de ser testigos hagan a la vez de calces o cuñas de sujeción.

Se trata de una losa de arenisca roja del triásico de grano grueso de sílice, que posee ambas caras anchas lisas, sobre todo la orientada al SW. (la que mira hacia Astigarraga). En esa misma cara y a media altura, aproximadamente en el centro, lleva grabada incisa una cruz sencilla de brazos irregulares (véase dibujo y fotografías).

Al parecer la cruz ha sido realizada con útil de tipo puntero fino, por la técnica de bujardado a base de puntos sucesivos conseguidos por golpes sobre el puntero o con piqueta afilada hasta obtener una línea más o menos continua.

En la cara posterior, próximo a una escotadura que posee en la parte superior, se observa un gravado muy borrado formado por signos curviformes de difícil interpretación, pero que pudiera tratarse de una inscripción.

DIMENSIONES

Anchura en bas: 0,94 metros.



Anchura a media altura: 0,90 metros.

Altura total de la parte sobresaliente: 1,89 metros.

Gruoso en base: 0,23 metros.

Gruoso en el extremo superior: 0,16 metros.

Donostia Mayo de 1984.



1.990 Altuna, Jesús – Armendariz, Angel – Del Barrio, Luis – Mariezkurrena, Koro – Peñalver, Xavier – Zumalabe, Fran. **Munibe**, suplemento nº. 15. Donostia, nº. 160.

TXORITOKIETA

TIPO: Monolito N.º: 160
SIGLA: Tx-T.
T.M.: Astigarraga-Errenteria
MAPA N.º: 64-2.160

SITUACIÓN

- * Estación megalítica de Txoritokieta.
- * Astigarraga-Errenteria.
- * En la vertiente sudoriental del monte Txoritokieta, en la divisoria de aguas, a 200 m. de su cima. El dolmen Aitzetako Txabala se localiza 400 m. al NE.
- * Hoja 64 (San Sebastián):
Long. 01° 46' 00" Lat. 43° 17' 23" Alt. 270 m.
Hoja 64-23 (San Sebastián):
X. 587.720 Y. 4.793.700 Z. 270

DESCRIPCIÓN

Monolito en pie. Tiene forma de laja, con una altura sobre el terreno de 1,95 m. y una sección media de 0,95 m. de anchura y 0,25 m. de grosor. Su eje mayor se orienta en sentido NW.-SE. Arenisca triásica de las inmediaciones.

Su cara SW. presenta grabada una cruz de 35 cm. de trazo en cada brazo. El lateral SE. lleva grabada una «O», de 5 cm. de diámetro. En la actualidad sirve de mojón de término entre Astigarraga y Errenteria.

HISTORIA

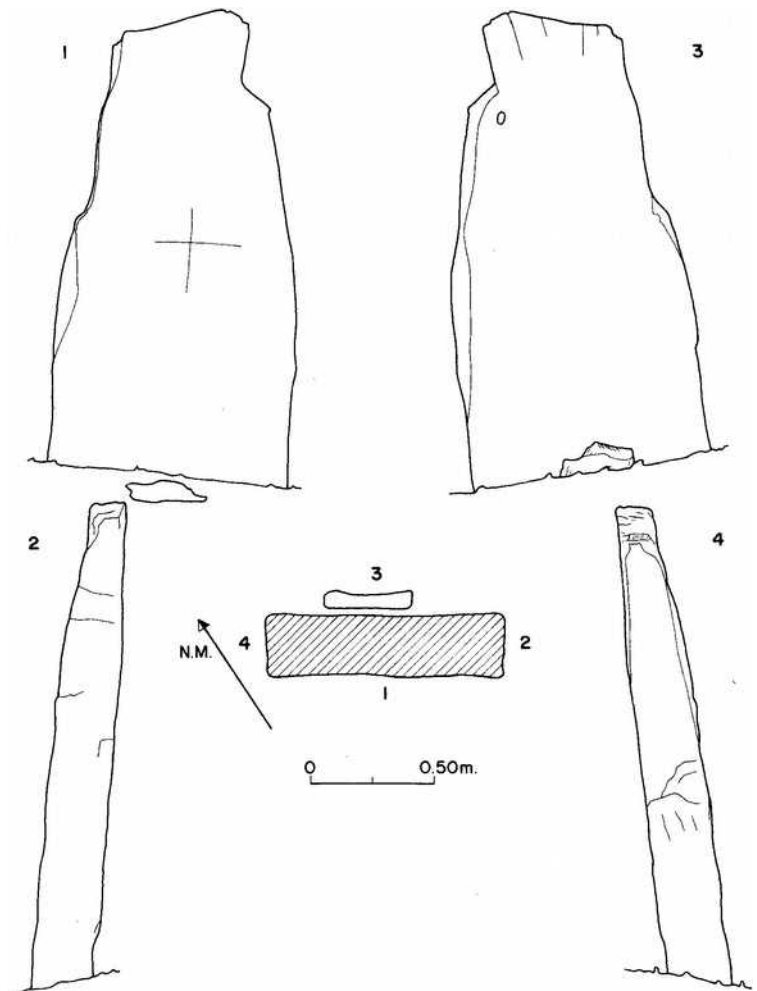
Fue catalogado por vez primera como monolito posiblemente prehistórico por L. MILLÁN, en 1981. No ha sido excavado.

SECUENCIA CULTURAL

Sin determinar.

BIBLIOGRAFÍA

ALTUNA, J.; MARIEZKURRENA, K.; ARMENDARIZ, A.; et al. (1982)
LEIZAOLA, F. (1984)
PEÑALVER, X. (1983)



1.991 **Prehistoria**, Sección de.
1.4.2. *Actuaciones especiales. H*). **Aranzadiana**, nº. 112. Donostia, p. 30.



H). A requerimiento del Sr. C. Mateos, vecino del barrio de Altza de San Sebastián, se acude en su compañía al menhir de Txoritokieta, Rentería, para comprobar la posible existencia de nuevos grabados en una de sus caras. Estos grabados eran ya parcialmente conocidos y parecen de cronología moderna.



País = España	Comunidad Autónoma = Euskadi	Provincia (20): Gipuzkoa	Zona megalítica (27): Txoritokieta – Santiagomendi
----------------------	-------------------------------------	---------------------------------	---

Municipio = Astigarraga–Erretería	Tipo Monumento (04): Menhir	Nº. (01):	Nombre: Txoritokieta	Hilharriak: 20-27-04-01
--	------------------------------------	-----------	-----------------------------	--------------------------------