

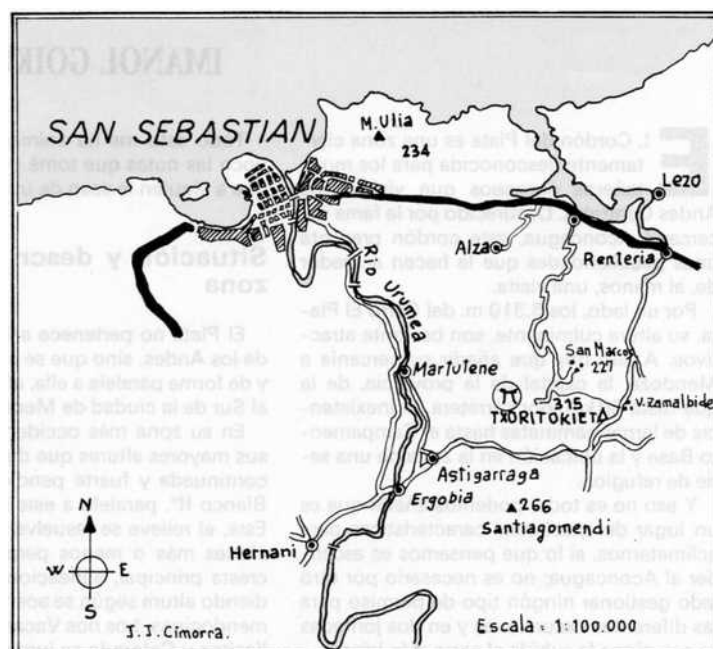

**1.999** Fernández, Joxe Ramón.*Txoritokieta'ko jentillarria*. *Pyrenaica*, nº. 111. Bilbao, p. 135.**Txoritokieta'ko jentillarria**

Altzako elizatik ateratzen, Lau - Haizeta etxetabernaruntz habitasen den errepidetik zuzendu beharko ditugu gure pausoak. Autopista, zubi baten gaineratik pasako dugu eta berehala, errepide zabaletik jarraituz, Lau-Haizetaraino iritsko gara; hementxe bi bide hasten dira, bata eskubira, Martutene eta Egiara habitasen dena, guk ordea, lojikoki, bestea Arturo dugu: ezkerrekoa, S. Marko seta Txoritokietaruntz habitasen dena. Handik oso gutxira Peregriniene baserrietik pasako gara; diotenez, aintzinean «Santiago de Compostela»-ra zihoan galtzara alde honetatik pastasen zen eta baserri hau posadako moduan funtzionatzen zen, eta horrela dirudi, bere horma batean hareharrizko gurutzea ikusiz.

Aurrerago Martitegi, Irazuene, Alano, Putzueta eta Bordazar baserrietatik pasako gara. San Markos mendia oso hurbil izando dugu eta lojika pixka batekin Txoritokieta-runtz habitasen den bidezidorra aldapatsu bat hartuko dugu, bidezidor hau pista batean amaitzen da eta pista hau pixka bat jarraituz, harrobi batetara iritsiko gara; hantxe bertan, ezker aldean, beste bidezidor bat hasten da, Astigarragako Benteetara jeisten dena; ba, bide hau hartuko dugu Txoritokietako tontorra gure eskubian utziz. Berrehun metro ibili eta gero ler baso baten ertzetik ibiliko gara; han utziko dugu bidea eta aldapa gara; han utziko dugu bidea eta aldapa gora bost minutu eskas igo eta gero, gure helmuga ondeen izando gara.

Itsas-gaineko 270 metrotan kokatua dago, Astigarraga eta Oretetako termino munizipalen muga markatzen du; hareharrizko laja bat da, 1,60 metrotako bere altuera izanek, 30 zentimetrotako ludiera izanek. Lehen esan dudan bezala Burni-aroka da (800-300 J.a.) bere alde batean gurutz bat markatua du.

Eta horrela oso urrun joan gabe, igande baten goiz patxadatsu batean, gure aintzinako arbasoen obra bat mirestu dezakegu, eta suerte pixka batekin, oso urrun, Aitzkorriko tontor elurtuak ikusi ahal izando ditugu.

**2.005** Gaztelu Iraundegi, Iñaki.*Ojo crítico. El monolito de Txoritokieta*. *Caminar*, nº. 17. Zaragoza, p. 107.**Monolito de Txoritokieta**

Hace unas pocas semanas el grupo de trabajo Hilharriak realizó una visita a este monolito y comprobó que junto a esta piedra alguien había podado varios árboles y quemado los "rastros", con tan mala suerte que la cara donde el monolito presenta unos interesantes grabados ha quedado completamente chamuscada, ennegrecida e incluso, a consecuencia del calor, ha sufrido alguna rotura.

Foto: Iñaki Gaztelu. Gipuzkoa.



**2.005** Gaztelu Iraundegi, Iñaki.

*El monolito de Txoritokieta. Club Deportivo Fortuna, nº. 23, diciembre. Donostia, p. 41.*



## EL MONOLITO DE TXORITOKIETA

En el mes de abril, el grupo Hilharriak, realizamos una visita al monolito de Txoritokieta y comprobamos que junto a él habían podado varios árboles y quemado los rastrojos, con tal mala suerte que la cara donde tiene unos interesantes grabados ha quedado chamuscada, ennegrecida e incluso, a consecuencia del calor, ha sufrido alguna rotura. Este monolito está muy bien señalado, “para que sea respetado por todos”, pero aun así no ha impedido que alguien lo haya seriamente dañado. Otro más. ¿Será este el último?.

Iñaki Gaztelu



### 4. Monolito de Txoritokieta.

Ejemplar monolito de la Edad del Hierro que se utilizaba de enterramiento después de que los difuntos hubieran sido incinerados. Este impresionante bloque de arenisca triásica fue traído desde Igoín y hoy día sirve de límite municipal con el pueblo de Astigarraga.



■ Txoritokietako zutarriak badu jada bere seinalea.

ARAZADI ZIENTZIA ELKARTEAREN HISTORIAURREKO SAILA

**2.014** Barrero Hidalgo, Balere – Millán San Emeterio, Luis.  
*Monumentos prehistóricos en Gipuzkoa-1. Edición propia.* Donostia, p. 273.

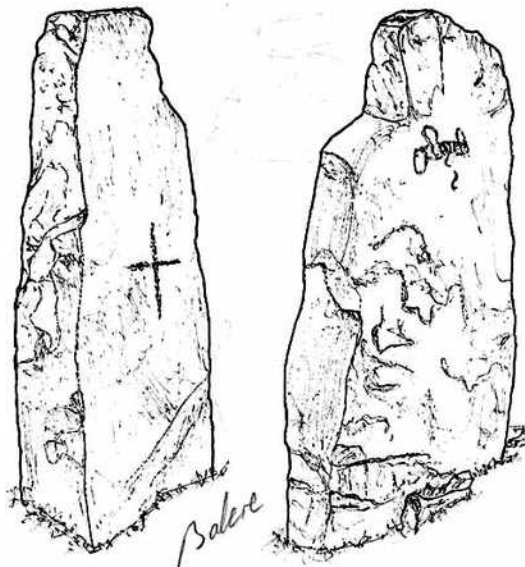
Balere Barrero-Luis Millán

MONUMENTOS PREHISTÓRICOS EN GIPUZKOA-1

Zona	Nombre	X	Y
TXORITOKIETA	TXORITOKIETA	5876168	4793494



Localizado en 1981 por los padres del coautor L. Millán y denunciado por este. Se trata de una gran losa de arenisca triásica enhiesta y que ha servido hasta hoy de mugarri entre Orereta y Astigarraga. Tiene grabada una cruz en una de sus caras y una inscripción algo complicada de interpretar pero que recuerda a “, Oarso, Oeasso, Oiasso”. Se ubica en la vertiente SE del monte homónimo, dentro de un manzanal poco cuidado. Recientemente quemaron unos rastrojos junto a él y parte de una cara se vio afectada, saltando algunas partes que debieron ser reparadas. Es el tercer testigo-mugarri de Orereta relacionado con monumentos prehistóricos, ¿habrá más?.



ARZARRAK-2014

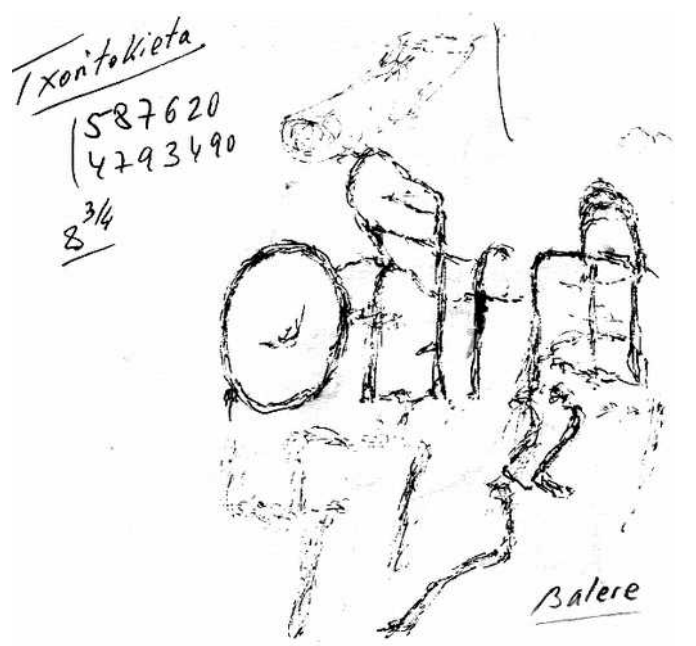
217

Menhir (01): **Txoritokieta**. Mapa 64-II (Donostia). I.G.N. Escala 1: 25.000. Coordenadas U.T.M. **Huso 30 T**. X: 587.616, Y: 4.793.497, Z: 280. **ETRS 89**. 15-12-2.001.

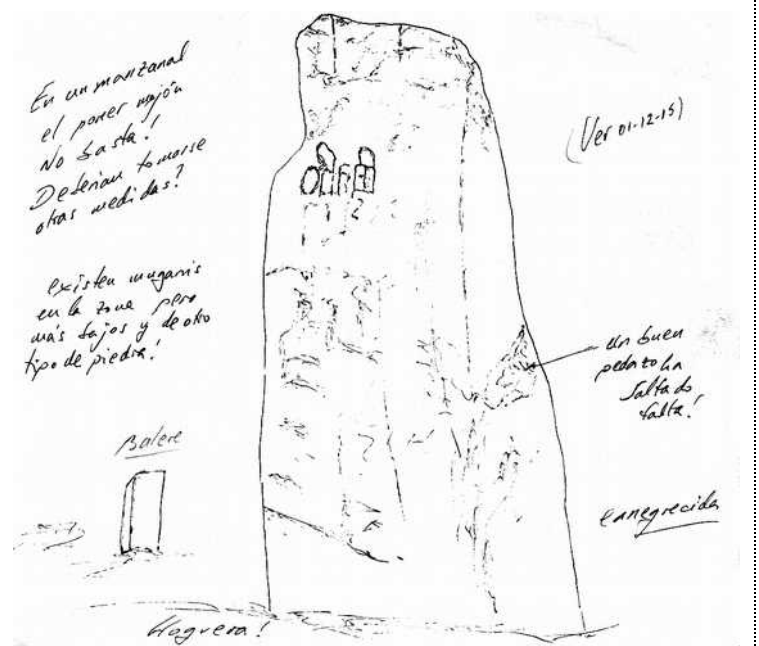


98-4

Menhir (01): **Txoritokieta**. Mapa 64-II (Donostia). I.G.N. Escala 1: 25.000. Coordenadas U.T.M. **Huso 30 T**. X: 587.616, Y: 4.793.497, Z: 280. **ETRS 89**. 16-04-2.005.



224-1

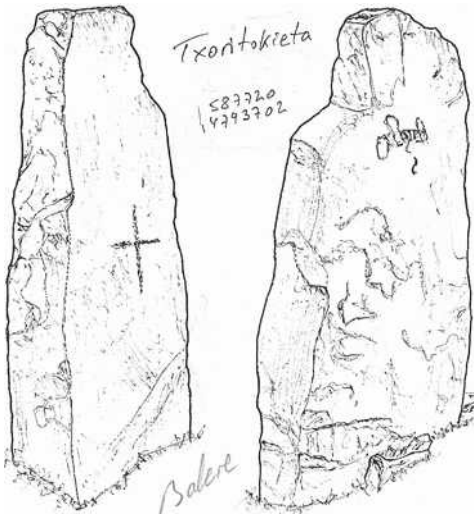


224-2

País = **España** | Comunidad Autónoma = **Euskadi** | Provincia (20): **Gipuzkoa** | Zona megalítica (27): **Txoritokieta – Santiagomendi**

Municipio = **Astigarraga–Erretería** | Tipo Monumento (04): **Menhir** | Nº. (01): | Nombre: **Txoritokieta** | **Hilharriak: 20-27-04-01**

**Menhir** (01): **Txoritokieta**. Mapa 64-II (Donostia). I.G.N. Escala 1: 25.000. Coordenadas U.T.M. **Huso 30 T**. X: 587.616, Y: 4.793.497, Z: 280. **ETRS 89**. 16-04-2.005.



608-4

