País = **España**	Comunidad Autónoma (02): **Aragón**	Provincia (22): **Huesca**	Zona (02): **Valles de Echo – Aragüés del Puerto**

Municipio = **Hecho**	Tipo de monumento (01): **Dolmen**	Nº (**36**):	Nombre= **Barranco de Plandaníz 2 oeste**	**Hilharriak**: **22-02-01-36**

COORDENADAS: Mapa **144 – II** (Candanchú). I.G.N. Escala 1: 25.000. **U.T.M.** Huso 30 T. = **X**: 690.663, **Y**: 4.738.859, **Z**: 1.735. **European 1979**.
Mapa **144 – II** (Candanchú). I.G.N. Escala 1: 25.000. **U.T.M.** Huso 30 T. = **X**: 690.559, **Y**: 4.738.650, **Z**: 1.735. **ETRS 89**.

SITUACIÓN: Se halla situado al suroeste del refugio del Foratón y del monte Biaurín, a doscientos metros al noroeste del dolmen Plandaníz 1.

ACCESO: Desde Puente La Reina tenemos que ir por la carretera que se dirige hacia el valle de Echo, donde hay que coger el desvío hacia la población de Aragües del Puerto que pasaremos hasta llegar al final de la misma, donde está el refugio de Lizara. Desde este lugar tenemos que ir hacia el norte por los restos de una pista en bastante mal estado que sube hacia el monte Bisaurín. Después de un fuerte repecho se llega al collado de Foratón situado a 2.016 metros de altitud. Ahora tenemos que descender por la izquierda del barranco de Foratón por el sendero de la GR-11.1 hasta llegar a la altura del barranco Plandaniz, un poco antes del refugio de Dios te Salve. Una vez en el barranco de Plandaniz tenemos que ir hacia el sureste para adentrarnos en esta maravillosa planicie teniendo la regata a nuestra derecha, donde a unos trescientos metros de distancia podremos ver el enorme túmulo de este dolmen situado en pequeño rellano en medio de la planicie, que es el dolmen en cuestión.

DESCRIPCIÓN: **Dolmen**. Se halla situado en terreno llano, donde solo crece el fino pasto, dominando las praderas del Plan d'Aniz.
Tiene un túmulo que mide 12m de diámetro y alcanza una altura de 0,50m por todos los lados y conserva parte del peristalito.
En la parte central hay una enorme losa tumbada de arenisca que probablemente sea la cubierta del dolmen que se halla en el interior del túmulo. También se aprecian los restos de dos losas encima del túmulo que se hallan medio enterradas. Al estar construido sobre un promontorio natural da la sensación de ser más alto y grande de lo que realmente es.
La cubierta mide, 2,40m de largo, 1,98m de ancho, no pudiendo saber su grosor al estar tumbada sobre el túmulo.
El material empleado es de areniscas y calizas, existentes en la zona.
No ha sido excavado, dando la sensación de estar intacto.

HISTORIA: Localizado por Balere **Barrero**, Iñaki **Gaztelu**, Alfonso **Martínez**, Goyo **Mercader**, Luis **Millán** e Iñigo **Txintxurreta**, el 04 de septiembre de 2004.
No ha sido excavado hasta la fecha.

BIBLIOGRAFÍA: 2.004 **Millán** San Emeterio, Luis.
Monumentos megalíticos situados al sur del Bisaurín. **Bisas de lo Subordán**, nº. 12. Invierno. Echo, pp. 9-13.

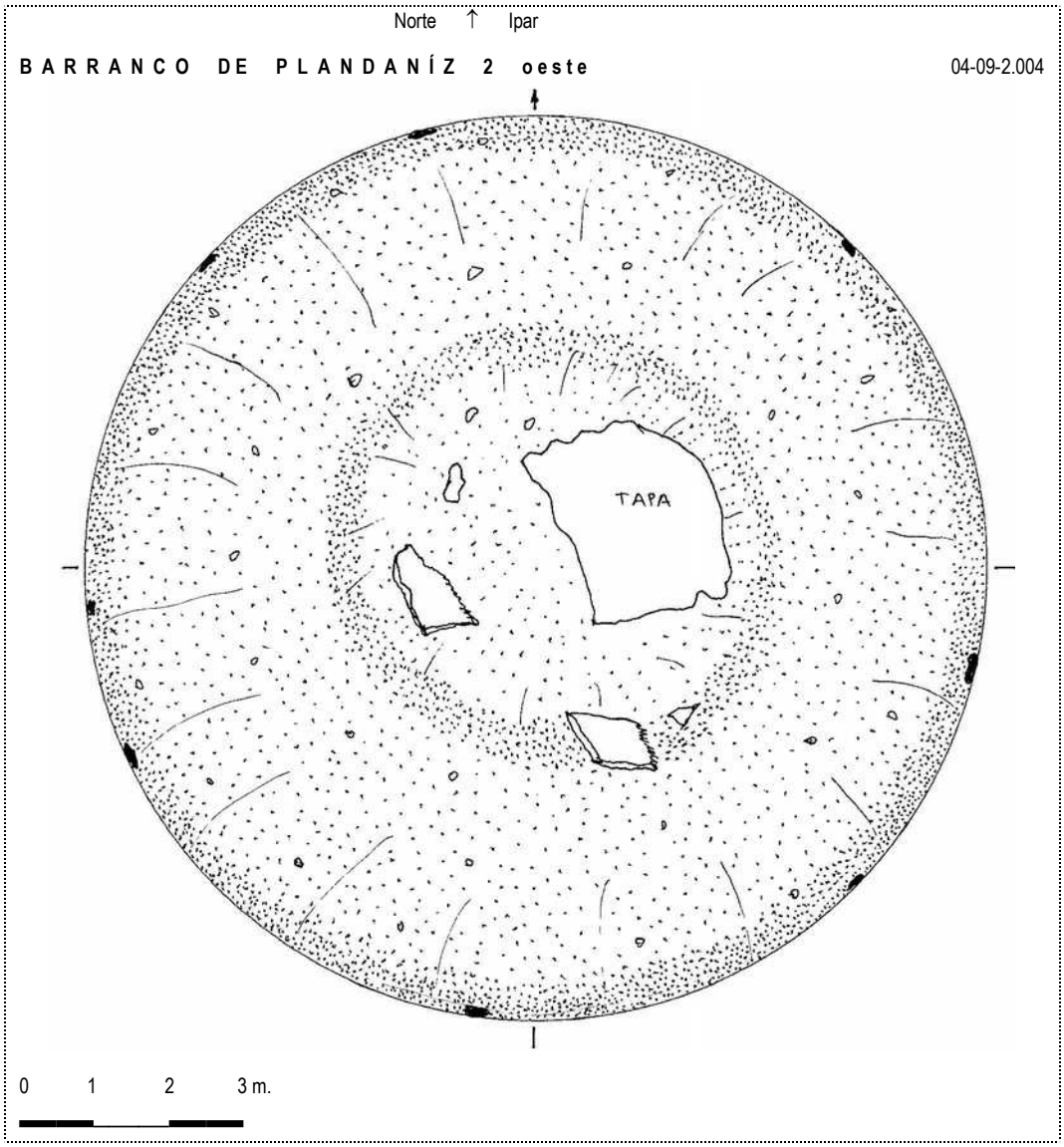

País = **España**	Comunidad Autónoma (02): **Aragón**	Provincia (22): **Huesca**	Zona (02): **Valles de Echo – Aragüés del Puerto**

Municipio = **Hecho**	Tipo de monumento (01): **Dolmen**	Nº (**36**):	Nombre= **Barranco de Plandaníz 2 oeste**	**Hilharriak**: **22-02-01-36**

Dolmen (36): **Barranco de Plandaníz 2 oeste**. Mapa **144–II** (Candanchú). Escala 1: 25.000. **U.T.M.** Huso **30 T**. = **X**: 690.663, **Y**: 4.738.859, **Z**: 1.735. **ED 50**. 04 de septiembre de 2.004

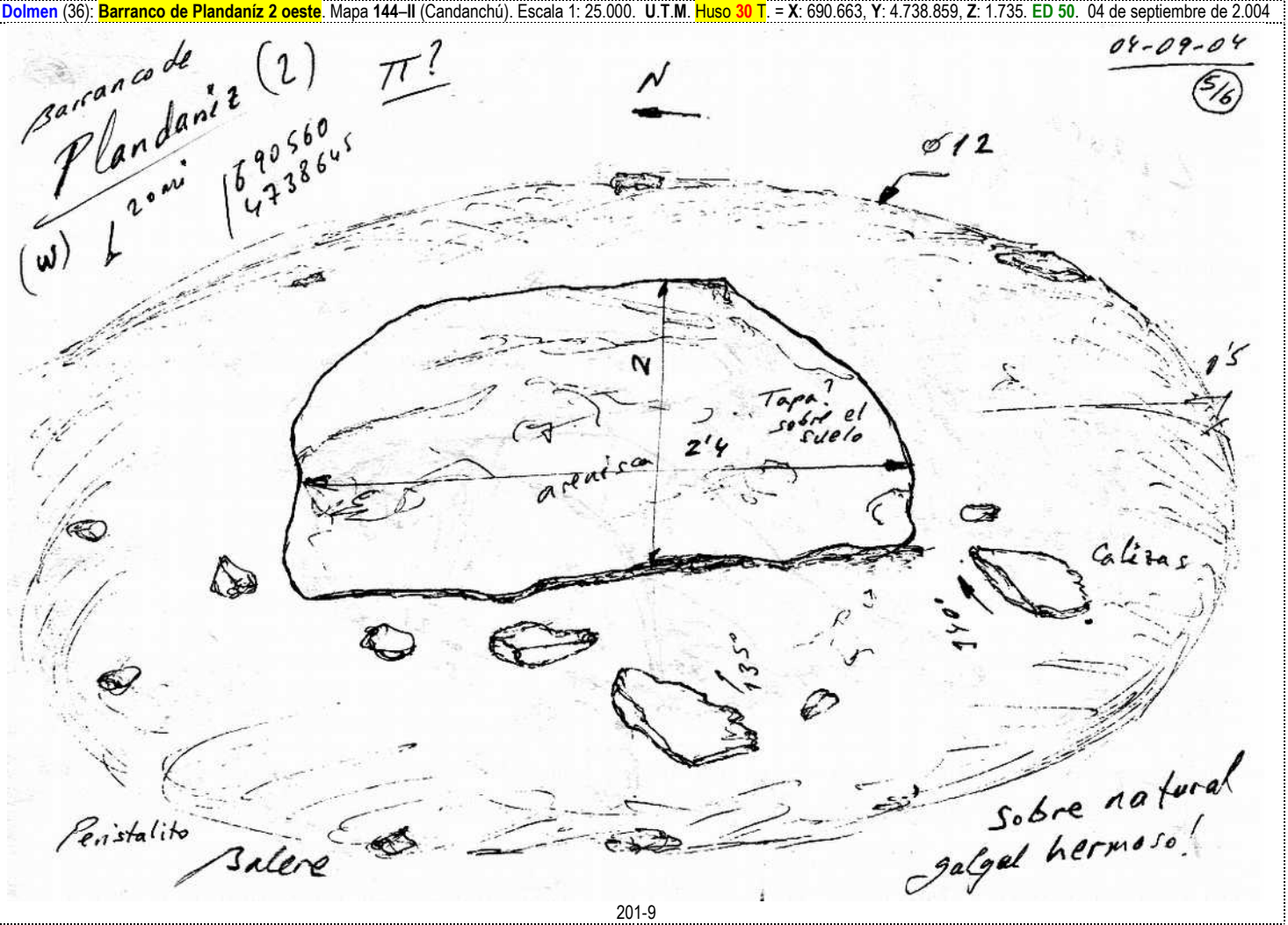

201-9

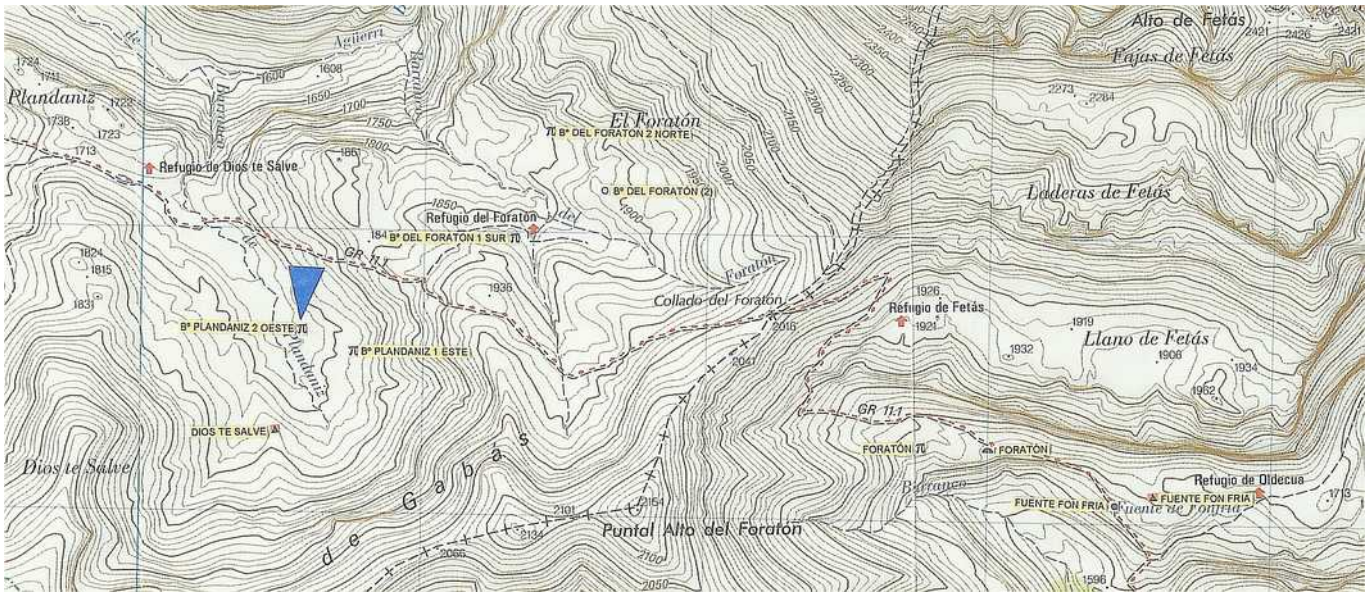

País = **España**	Comunidad Autónoma (02): **Aragón**	Provincia (22): **Huesca**	Zona (02): **Valles de Echo – Aragüés del Puerto**

Municipio = **Hecho**	Tipo de monumento (01): **Dolmen**	Nº (**36**):	Nombre= **Barranco de Plandaníz 2 oeste**	**Hilharriak**: **22-02-01-36**

2.004 **Millán** San Emeterio, Luis.
Monumentos megalíticos situados al sur del Bisaurín. **Bisas de lo Subordán**, nº. 12. Invierno. Echo, pp. 9-13.

Monumento megalítico: Dolmen.
Denominación: PLANDANIZ 2 oeste.
Municipio: Echo.
Coordenadas: Hoja nº. 144-II (Candanchú), escala 1:25.000. I.G.N.
U.T.M. = X: 690.670., Y: 4.738.845., Z: 1.735.
Acceso: Desde Puente La Reina tenemos que ir por la carretera que se dirige hacia el valle de Echo, donde hay que coger el desvío hacia la población de Aragües del Puerto que pasaremos hasta llegar al final de la misma, donde está el refugio de Lizara. Desde este lugar tenemos que ir hacia el norte por los restos de una pista en bastante mal estado que sube hacia el monte Bisaurín. Después de un fuerte repecho se llega al collado de Foratón situado a 2.016 metros de altitud. Ahora tenemos que descender por la izquierda del barranco de Foratón por el sendero de la GR-11.1 hasta llegar a la altura del barranco Plandaniz, un poco antes del refugio de Dios te Salve. Una vez en el barranco de Plandaniz tenemos que ir hacia el sureste para adentrarnos en esta maravillosa planicie teniendo la regata a nuestra derecha, donde a unos 300 mts de distancia podremos ver el enorme túmulo de este dolmen situado en pequeño rellano en medio de la planicie, que es el dolmen en cuestión.
A una altura de 1.735 metros.
Dolmen: Se halla situado en terreno llano, donde sólo crece el fino pasto.
Tiene un túmulo que mide 12,00 mts de diámetro y alcanza una altura de 0,50 mts por todos los lados y conserva parte del peristalito.
En la parte central hay una enorme losa tumbada de arenisca que probablemente sea la cubierta del dolmen que se halla en el interior del túmulo. También se aprecian los restos de dos losas encima del

túmulo que se hallan medio enterradas. Al estar construido sobre un promontorio natural da la sensación de ser más alto y grande de lo que realmente es.
El material empleado es de areniscas y calizas, existentes en la zona.
No ha sido excavado, dando la sensación de estar intacto.
Fue localizado por **Balere BARRERO**, **Iñaki GAZTELU**, **Alfonso MARTÍNEZ**, **Goyo MERCADER**, **Luis MILLÁN** e **Iñigo TXINTXURRETA**, el 04 de septiembre de 2.004.