País = **España**	Comunidad Autónoma (02): **Aragón**	Provincia (22): **Huesca**	Municipio = **Benabarre**

Zona (16): **Sierra de Carrodilla**	Tipo de monumento (01): **Dolmen**	Nº (**02**):	Nombre = **San Salvador**	**Hilharriak**: **22-16-01-02**

COORDENADAS: **U.T.M.** Uso **31** T. I.G.N. Escala 1: 25.000. Hoja **288 – II** (Torres del Obispo). **X**: 289.235, **Y**: 4.664.123, **Z**: 846. **ED 50**.
U.T.M. Uso **31** T. I.G.N. Escala 1: 25.000. Hoja **288 – II** (Torres del Obispo). **X**: 289.143, **Y**: 4.663.922, **Z**: 846. **ETRS 89**.

LOCALIZACIÓN: Se halla situado al oeste de la población de Benabarre, al sureste de la población de Aler, al norte-noroeste del Mas de Abad.

ACCESO: Desde la población de Benabarre, hay que ir unos dos kilómetros y medio por la carretera N-123 hacia Torres del Obispo, para coger una pista a la izquierda, que con dirección sur nos lleva hasta un collado situado a un kilómetro aproximadamente. Desde este lugar se divisan las edificaciones del Mas de Abad. Cogemos un sendero hacia el sur, que bordea por la derecha una charca artificial situada en el mismo collado, enseguida se mete por el borde del bosque manteniendo la altura e incluso en algún momento pierde algo de desnivel siempre al borde del bosque hasta que al cabo de unos ochocientos metros tuerce bruscamente a la izquierda y comienza a subir por un camino pedregoso. Al cabo de unos trescientos metros al llegar a una zona llana podemos ver este dolmen a la derecha del camino a unos veinticinco metros de distancia. El tiempo invertido desde el collado es de más o menos unos veinte minutos. El recorrido está señalizado.

DESCRIPCIÓN: **Dolmen**. Situado en terreno llano donde crece la vegetación y está rodeado de árboles y boj.
Tiene un túmulo de piedras de tamaño mediano a grande que está bastante arrasado y se confunde bastante con el terreno, mide 8m de diámetro teniendo una altura media de 0,40m por todos los lados. En el centro del túmulo queda a la vista 11 losas in situ formando una cámara rectangular cerrada que tiene unas dimensiones interiores de 1,40m de ancho y 2,10m de largo. El extremo occidental de la cámara es de forma absidial mientras que el extremo oriental es de forma octogonal y tiene dos líneas paralelas de ortostatos sin dejar entrever un acceso directo al interior del sepulcro. En el centro de la misma hay una gran losa que pertenece seguramente a la cubierta.
La **losa** nº. **1** mide, 0,75m de largo, 0,55m de alto y 0,15m de grosor, orientada a 70º. Se halla in situ.
La **losa** nº. **2** mide, 0,55m de largo, 0,50m de alto y 0,10m de grosor, orientada a 40º. Se halla in situ.
La **losa** nº. **3** mide, 0,70m de largo, 0,50m de alto y 0,15m de grosor, orientada a 8º. Se halla in situ.
La **losa** nº. **4** mide, 0,60m de largo, 0,55m de alto y 0,20m de grosor, orientada a 310º. Se halla in situ.
La **losa** nº. **5** mide, 0,65m de largo, 0,50m de alto y 0,10m de grosor, orientada a 250º. Se halla in situ.
La **losa** nº. **6** mide, 0,90m de largo, 0,60m de alto y 0,15m de grosor, orientada a 232º. Se halla in situ.
La **losa** nº. **7** mide, 0,30m de largo, 0,30m de alto y 0,10m de grosor, orientada a 140º. Se halla in situ.
La **losa** nº. **8** mide, 0,55m de largo, 0,25m de alto y 0,20m de grosor, orientada a 160º. Se halla tumbada.
La **losa** nº. **9** mide, 0,35m de largo, 0,30m de alto y 0,20m de grosor, orientada a 160º. Se halla in situ.
La **losa** nº. **10** mide, 0,60m de largo, 0,35m de alto y 0,15m de grosor, orientada a 160º. Se halla in situ.
La **losa** nº. **11** mide, 0,45m de largo, 0,25m de alto y 0,12m de grosor, orientada a 180º. Se halla in situ.
La losa de **cubierta** mide, 0,60m de largo, 0,55m de ancho y 0,15m de grosor. Está en medio de la cámara.
El material empleado es de calizas de la zona.

HISTORIA: Localizado por Ramón **Roy** Perdíz, en diciembre de 1.995.
No ha sido excavado hasta la fecha.

BIBLIOGRAFIA:

1.992 **Ramón**, Nuria – **Utrilla** Miranda, María Pilar.
Hallazgos prehistóricos en la comarca de la Ribagorza (Huesca). **Bolskan**, nº. 9. Huesca, p. 55.

1.997 **Aguilera** Aragón, Isidro – **Blasco** Sancho, María Fernanda – **Roy**, Mir.
El núcleo megalítico de Benabarre (Huesca): noticia, descripción y entorno.
Bolskan, nº. 14. Huesca, pp. 103-104-107-108-109.

2.008 **Prames**.
Megalitos del Alto Aragón. **Diputación Provincial de Huesca**. Colección Losamora, nº. 1. Huesca, pp. 80-81-82-83.

2.015 **Buil** Sanvicente, Óscar.
Dólmenes y Crómlech de la provincia de Huesca. **Edición propia**. Huesca, pp. 34-35.

País = **España**	Comunidad Autónoma (02): **Aragón**	Provincia (22): **Huesca**	Municipio = **Benabarre**

Zona (16): **Sierra de Carrodilla**	Tipo de monumento (01): **Dolmen**	Nº (**02**):	Nombre = **San Salvador**	**Hilharriak**: **22**-**16**-**01**-**02**

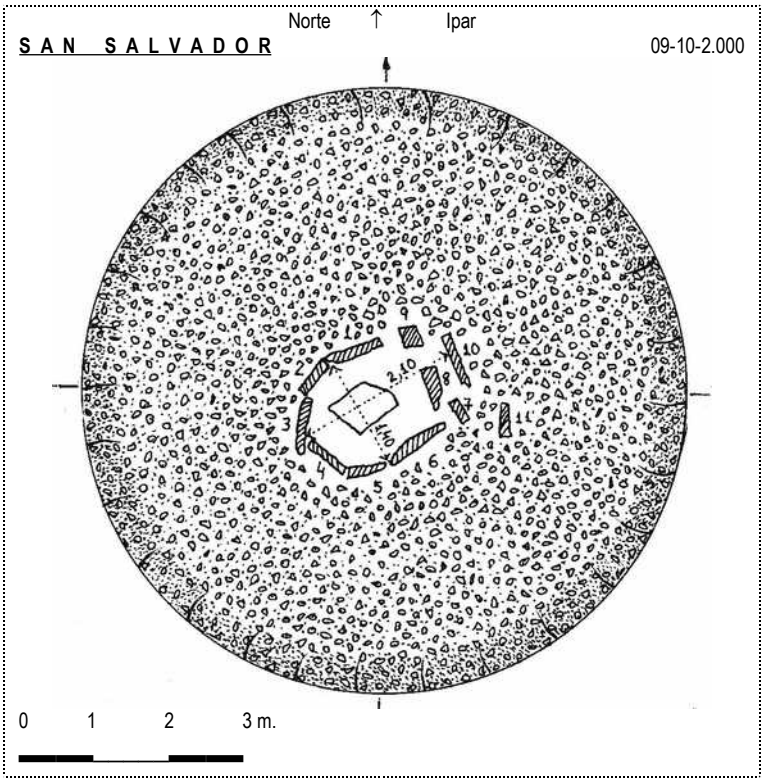

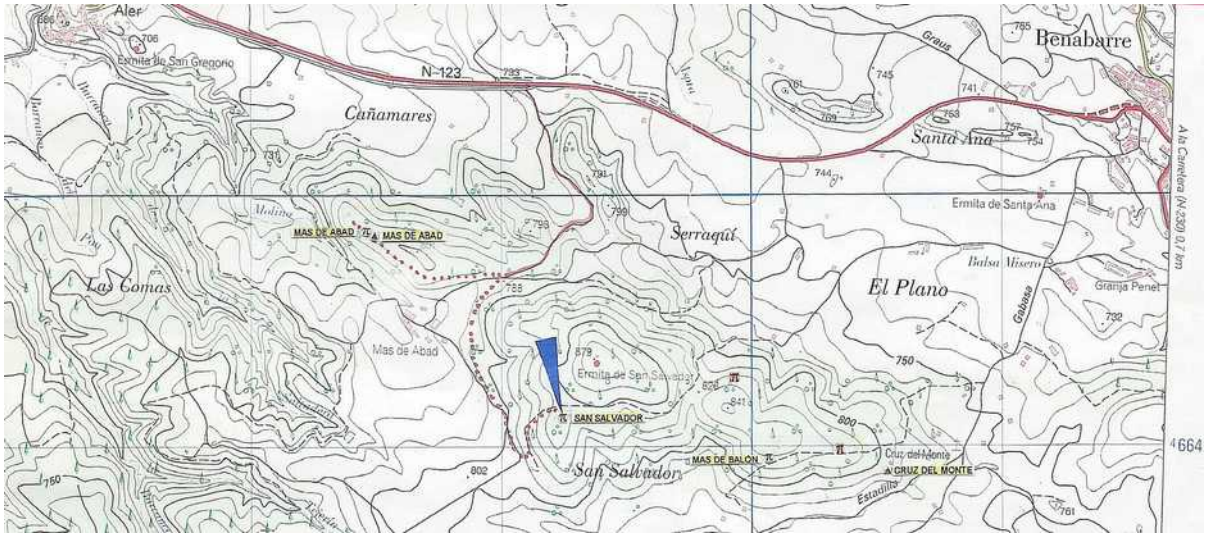

1.992 **Ramón**, Nuria – **Utrilla** Miranda, María Pilar.
Hallazgos prehistóricos en la comarca de la Ribagorza (Huesca). **Bolskan**, nº. 9. Huesca, p. 55.

EL DOLMEN DE MAS DE ABAD (Lám. 2)

Muy cerca de la masía de Abad halló Ramón Roy un pequeño dolmen situado en la parte más alta de un bosque de carrascas y arbustos. Su pequeño tamaño lo hizo pasar desapercibido, totalmente camuflado entre la vegetación. Los propietarios del terreno han comentado la posible existencia de otro similar en el monte **San Salvador**, cuya prospección va a ser llevada a cabo por Nuria Ramón y Almudena Bollain durante el verano de 1992.

1.997 **Aguilera** Aragón, Isidro – **Blasco** Sancho, María Fernanda – **Roy**, Mir.
El núcleo megalítico de Benabarre (Huesca): noticia, descripción y entorno. **Bolskan**, nº. 14. Huesca, pp. 103-104-107-108-109.

ANTECEDENTES Y CIRCUNSTANCIAS DE LOS HALLAZGOS

En 1992 P. Utrilla y N. Ramón publicaban un artículo en el que a modo de miscelánea se daba cuenta de una serie de noticias relacionadas con la prehistoria de la comarca de la Ribagorza, mostrando así los últimos avances en la investigación arqueológica y su potencialidad en esta zona aragonesa.

En ese trabajo se plasmaron las informaciones dadas por don Ramón Roy, vecino de Benabarre, entre las que se encontraban un abrigo pintado y el dolmen denominado Mas de Abad. En el mismo párrafo se alude a la circunstancia de que los dueños del terreno, donde se ubica este primer dolmen benabarrense, conocían otro similar en el monte en el que se alza la ermita de San Salvador.

En el mes de diciembre de 1995, nos acompañó don Ramón Roy a visitar el dolmen de Mas de Abad, además de otro que se había localizado en las proximidades de San Salvador y un tercero ubicado frente al Mas de Balón, todos ellos en término municipal de Benabarre. Aprovechamos la circunstancia para realizar la consecuente documentación gráfica y planimétrica de las tres tumbas que ahora damos a conocer en este artículo.

Sepulcro de San Salvador (Láms. 5, 6 y 7).

Se ubica en la ladera meridional del cerro en cuya cumbre se encuentran las ruinas de la ermita de San Salvador. El dolmen está en un rellano de la colina, rodeado de una espesa vegetación.

Su posición topográfica exacta viene determinada por las coordenadas UYM 31TBG892640. La altitud sobre el nivel del mar es de 850 m. Su orientación aproximada es NE-SW.

Se trata de un sepulcro de cámara simple del que se conservan bien visibles restos del túmulo. Este monumento de San Salvador presenta algunas particularidades que lo singularizan entre los dólmenes simples conocidos hasta ahora en el ámbito aragonés. Su planta nos presenta una cámara rectangular compuesta por losas calizas de origen local, pero su extremo occidental tiene forma absidal, mientras que la oriental se cierra de forma octogonal respecto a las paredes laterales, mediante dos líneas paralelas de ortostatos, sin que en superficie se detecte con nitidez una zona libre que permitiera el acceso directo al interior del sepulcro.

En el centro de la cámara se encuentra un fragmento de una losa caliza que podría pertenecer a la cubierta. Las dimensiones del monumento son 2,20 m de longitud máxima, hasta la parte exterior de la segunda fila de ortostatos del extremo oriental, y 1,16 m de anchura máxima. La cámara tiene el aspecto de haber estado sometida a remociones antiguas y se encuentra rellena de las mismas piedras que constituyen el túmulo.

El túmulo es bien visible, compuesto por piedras medianas de la misma caliza del lugar; los extremos del mismo pueden determinarse con cierta seguridad, ya que la vegetación no ha prosperado entre las piedras, por lo que hemos podido documentar que el círculo que forma tiene un radio de aproximadamente tres metros, a partir de la pared del sepulcro.

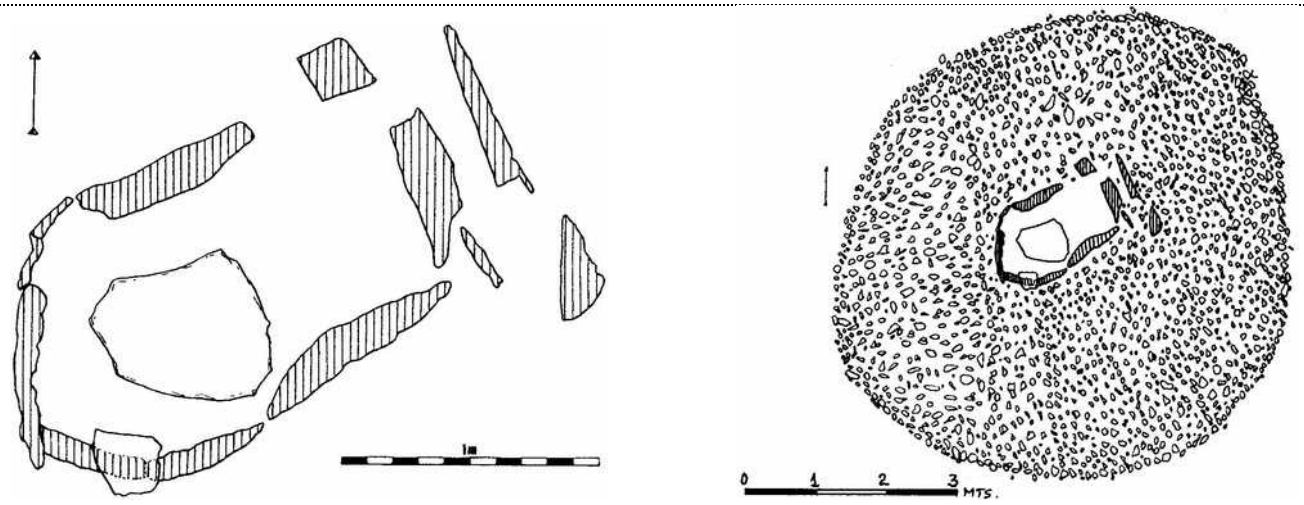

Lám. 5. Planta del sepulcro de **San Salvador**.

1.997 **Aguilera**, Isidro – **Blasco**, María Fernanda – **Roy**, Mir.
El núcleo megalítico de Benabarre (Huesca): noticia, descripción y entorno. **Bolskan**, nº. 14. Huesca, pp. 103-104-107-108-109.

Lám. 6. Vista general del sepulcro de **San Salvador**. Cámara y túmulo.

Lám. 7. Vista de la cámara del sepulcro de **San Salvador**.

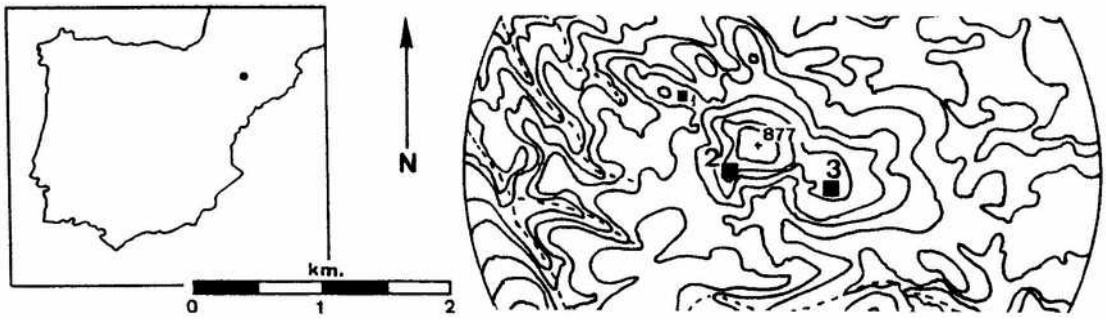

Lám. 1. Situación de los dólmenes de Benabarre en su entorno inmediato: 1 Mas de Abad, **2. San Salvador** y 3. Mas de Balón.

2.007 **Prames**.
Megalitos del Alto Aragón. **Diputación Provincial de Huesca**. Colección Losamora, nº. 1. Huesca, pp. 80-81-82-83.

La Ribagorza

Benabarre

Dólmenes de Mas de Abad

Escala 1:150.000

Localización: Benabarre
Tipología: dólmenes
Cronología: III milenio (finales del Neolítico-Eneolítico)
Acceso: fácil. El camino está señalado desde Benabarre

El conjunto se halla inmerso en un magnífico carrascal que, tal y como lo observamos hoy en día, parece haber guardado los secretos de un tiempo ajeno. Está próximo a la ermita de San Salvador y lo conforman tres sepulcros de distinta naturaleza, puesto que aquí se localizan dos dólmenes y un posible menhir caído, que aún no ha sido confirmado como tal. Cuenta con la ventaja de estar muy próximo al perfil urbano de Benabarre.

dolmen de Mas de Abad 2

2.015 **Buil** Sanvicente, Óscar.
Dólmenes y Crómlech de la provincia de Huesca. **Edición propia**. Huesca, pp. 34-35.

DOLMEN DE SAN SALVADOR

Ficha técnica

Coordenadas: 31T 0289232 4664123 Altitud 839 m.

Horario aproximado: 30 minutos.

Época recomendada: Todo el año.

Punto de partida: Señal indicadora PR 130 Ruta circular de los dólmenes, en el camino que se dirige a la finca Mas de Abad.

Aproximación

El núcleo megalítico de Benabarre se localiza a tres kilómetros al oeste de Benabarre, en el paraje donde se encuentra la ermita de San Salvador (877 metros de altitud). Se accede al núcleo megalítico desde la carretera que une Barbastro con Benabarre. En el kilómetro 33,500 de la N-123 (tres kilómetros antes de llegar a Benabarre) se toma un camino a la derecha que se dirige a la finca de Mas de Abad. Seguiremos el camino durante 1,5 kilómetros hasta encontrar el cartel indicador PR 130 Ruta circular de los dólmenes, donde aparcaremos el vehículo. La senda PR 130 está bien balizada y en apenas 25 minutos se llega al dolmen. Para acceder a la ermita de San Salvador seguiremos la senda señalizada hasta la cota más alta.

Descripción

El dolmen de San Salvador es un sepulcro de cámara simple con los restos del túmulo muy bien conservados. En el interior de la cámara de encuentra parte de una losa caliza que bien podría formar parte de la losa de cubierta. El túmulo tiene un diámetro aproximado de unos 7 metros, no hay restos en el interior de la cámara. Fue dado a conocer por Ramón Roy, vecino de Benabarre, en 1995.

País = **España**	Comunidad Autónoma (02): **Aragón**	Provincia (22): **Huesca**	Municipio = **Benabarre**

Zona (16): **Sierra de Carrodilla**	Tipo de monumento (01): **Dolmen**	Nº (**02**):	Nombre = **San Salvador**	**Hilharriak**: **22**-**16**-**01**-**02**

Dolmen (02): **San Salvador**. **U.T.M.** Uso **31** T. Escala 1: 25.000. Hoja **288 – II** (Torres del Obispo). **X**: 289.235, **Y**: 4.664.123, **Z**: 846. **ED 50**. 02 de mayo de 2.003.

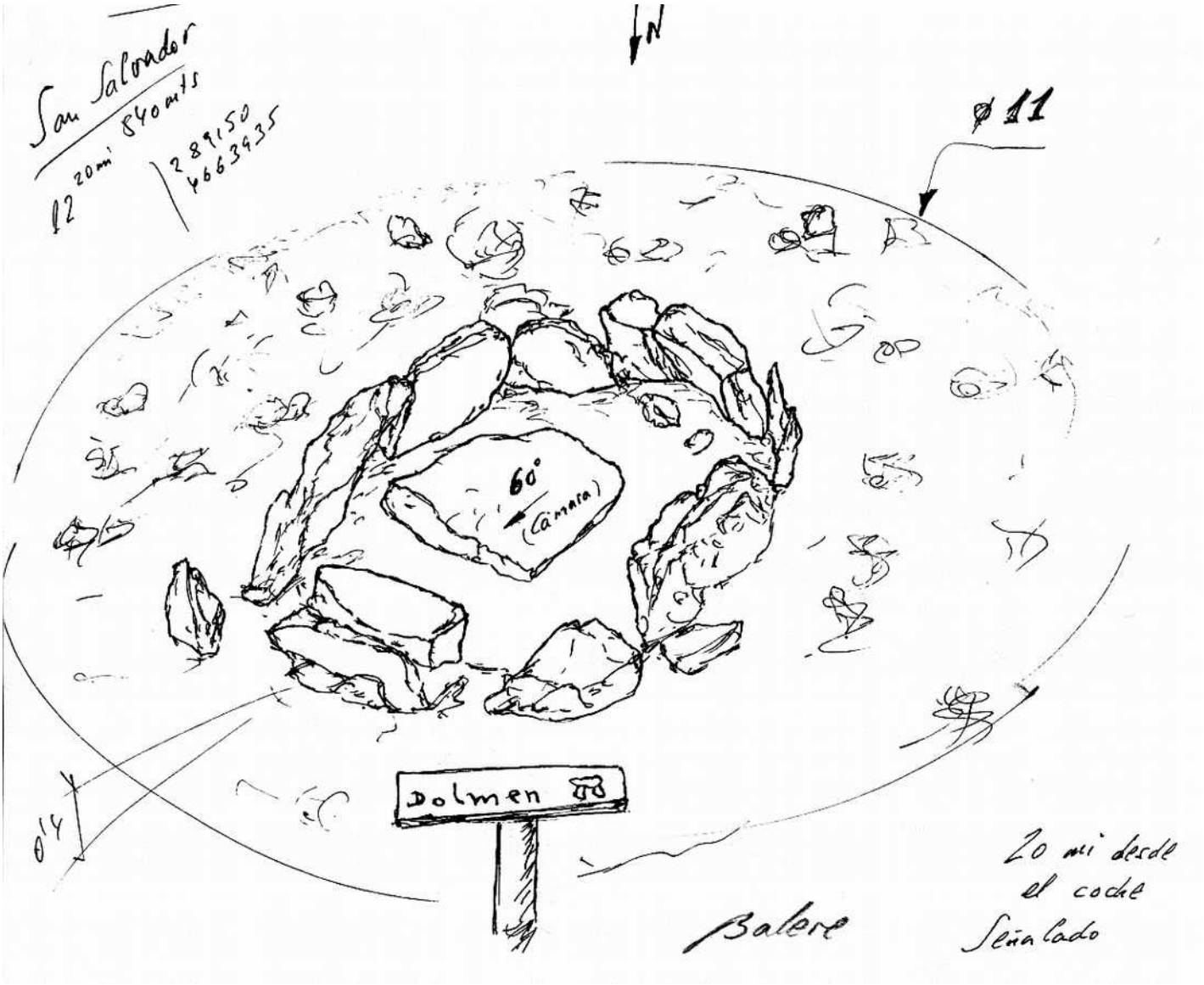

152-4