País = España	Comunidad Autónoma = Navarra	Provincia (31): Navarra	Zona megalítica (37): Sierra de Andia

Municipio = Sierra Andia	Tipo Monumento (10): Túmulo anular	Nº. (58):	Nombre: Kalabera	Hilharriak: 31-37-10-58

COORDENADAS: Mapa **114-IV** (Ollo). I. G. N. Escala 1: 25.000. **U.T.M.** Huso 30 T = **X**: 580.815, **Y**: 4.745.034, **Z**: 1.023. **European 1979**.
Mapa **114-IV** (Ollo). I. G. N. Escala 1: 25.000. **U.T.M.** Huso 30 T = **X**: 580.712, **Y**: 4.744.825, **Z**: 1.023. **ETRS 89**.

SITUACIÓN: Se halla situado al sur del túnel de Lizarraga y de la majada de Kalabera goitia, en un suave y pequeño rellano.

ACCESO: Desde el alto de Lizárraga hay que ir cerca de un kilómetro hacia el sur hasta pasar unos cincuenta metros el punto kilométrico nº. 25 para coger un pista a la izquierda que con rumbo sur nos lleva unos cien metros hasta que tuerce bruscamente hacia la izquierda, momento en que la dejamos para seguir hacia el este hasta llegar a la loma donde se halla este espectacular túmulo anular junto a un pequeño pero llamativo monolito.

DESCRIPCIÓN: **Túmulo anular**. Situado en terreno ligeramente inclinado, donde solo hay pastizales.
De tamaño mediano a pequeño, ya que sólo mide 17m de diámetro, este túmulo anular tiene la particularidad de poseer un peristalito claramente visible por todos los lados excepto por el norte. A dos metros del mismo y hacia la parte interior tiene el anillo de piedras de 2m de ancho, perceptible también por casi todo el monumento. La parte central que claramente está rellena de tierra mide 9m de diámetro y está totalmente libre de piedras. Por su extremo noreste ha sufrido una extracción de material que afecta relativamente poco al monumento, pero que es bastante grande como para deformarlo por ese extremo. A su vez, en ese mismo lado pero sobre el propio monumento hay una gran piedra que se haya suelta, difícil de interpretarla, ya que parece demasiado pequeña para ser un menhir y a la vez, demasiado grande para ser una estela, aunque es muy posible que sea esto último.
Materiales, calizas del lugar.

HISTORIA: Localizado por Luis **Millán** San Emeterio, el 22 de noviembre de 2.009.
No se ha practicado excavación.

BIBLIOGRAFIA: Inédito hasta la fecha.

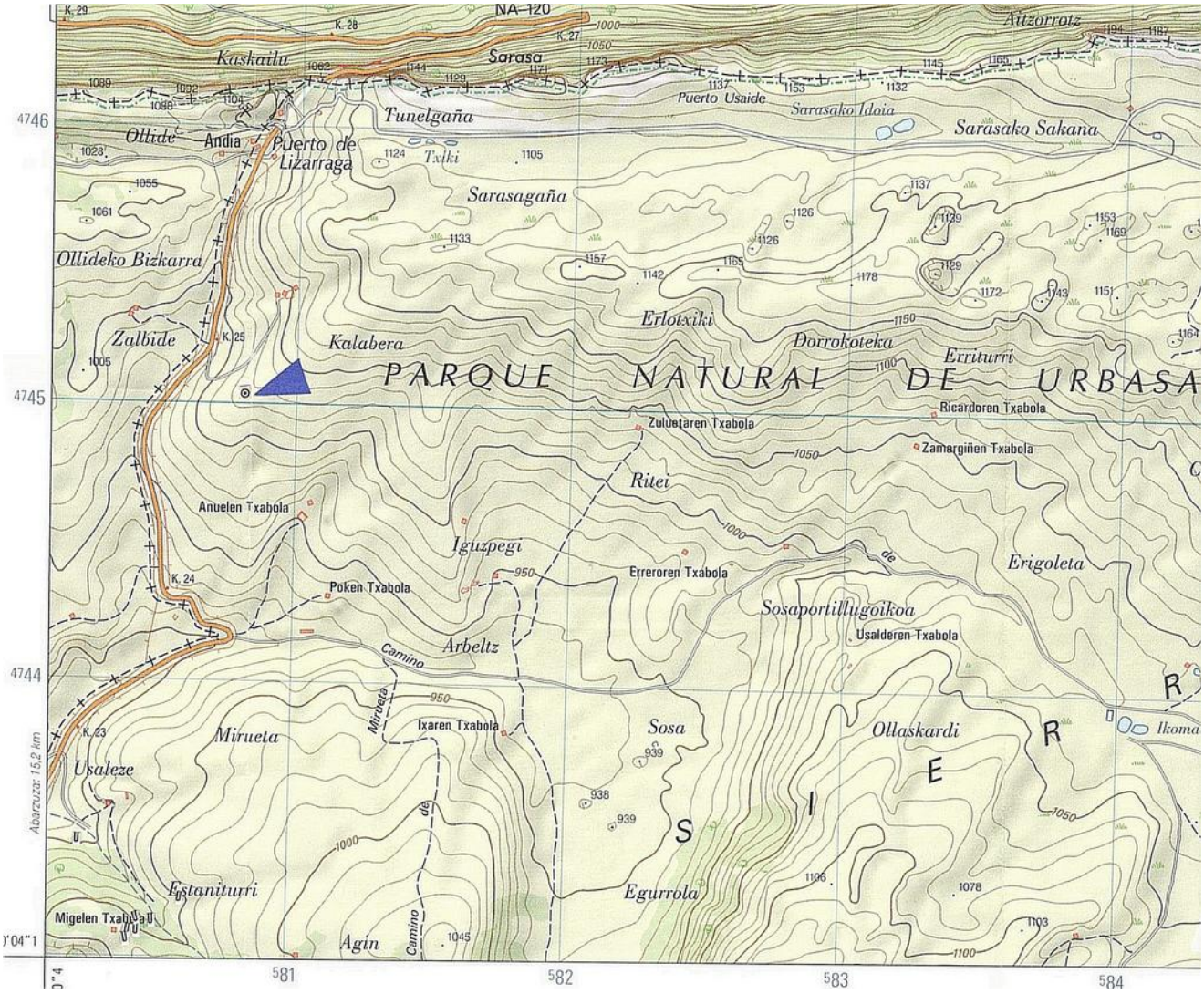

País = **España**	Comunidad Autónoma = **Navarra**	Provincia (**31**): **Navarra**	Zona megalítica (**37**): **Sierra de Andia**

Municipio = **Sierra Andia**	Tipo Monumento (10): **Túmulo anular**	Nº. (58):	Nombre: **Kalabera**	**Hilharriak**: **31**-37-**10**-**58**

Norte ↑ Ipar

K A L A B E R A

23-02-2.008

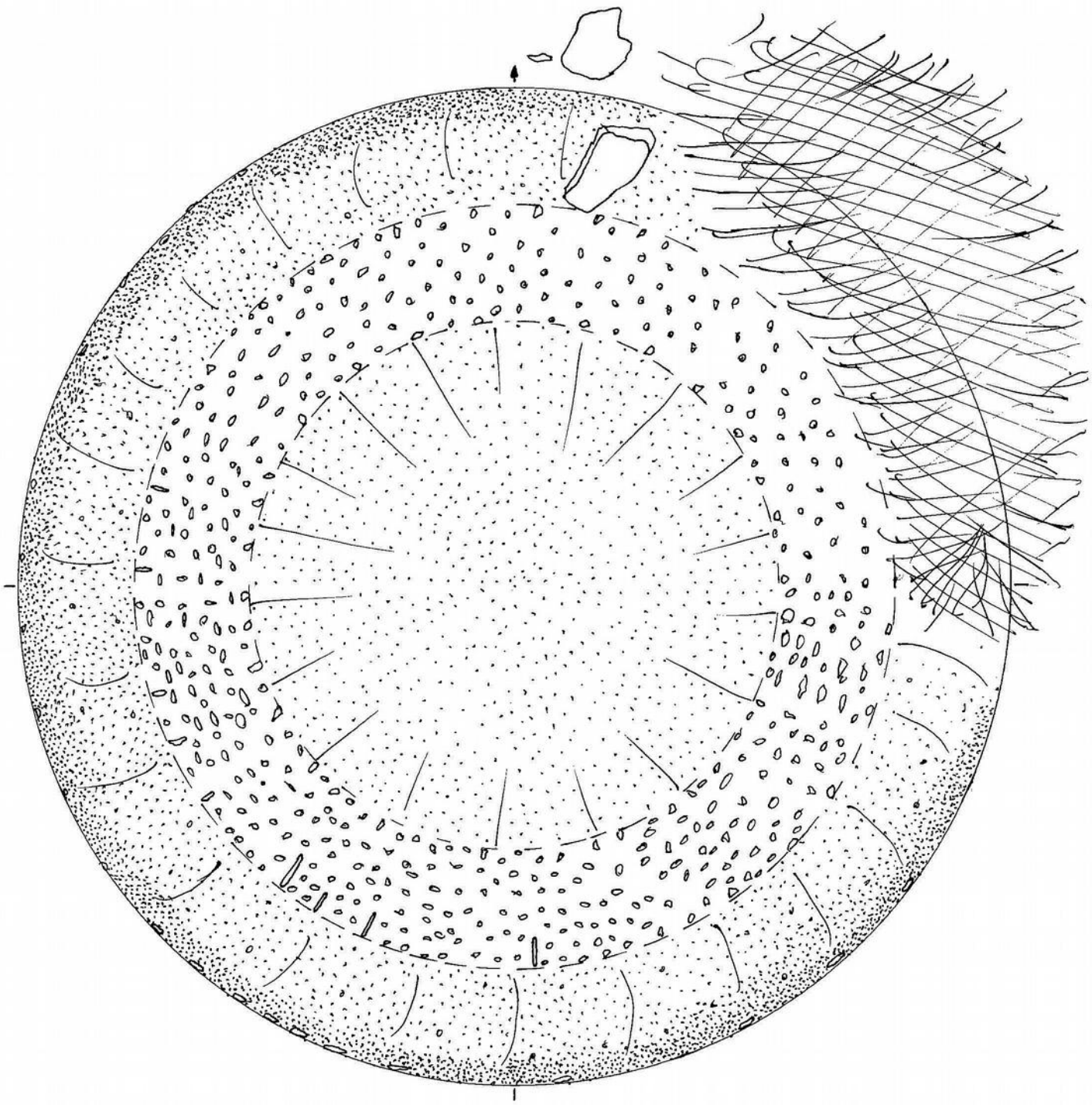

0 1 2 3 m.

País = España	Comunidad Autónoma = Navarra	Provincia (31): Navarra	Zona megalítica (37): Sierra de Andia

Municipio = Sierra Andia	Tipo Monumento (10): Túmulo anular	Nº. (58):	Nombre: Kalabera	Hilharriak: 31-37-10-58

Túmulo de anillo (58): **Kalabera**. Mapa **114-IV** (Ollo). I. G. N. Escala 1: 25.000. **U.T.M.** Huso 30 T = **X**: 580.815, **Y**: 4.745.034, **Z**: 1.023. **European 1979**.



449-9

Monolito-Estela (11): **Kalabera**. Mapa **114-IV** (Ollo). I. G. N. Escala 1: 25.000. **U.T.M.** Huso 30 T = **X**: 580.817, **Y**: 4.745.041, **Z**: 1.023. **European 1979**.



449-10

País = **España**	Comunidad Autónoma = **Navarra**	Provincia (**31**): **Navarra**	Zona megalítica (**37**): **Sierra de Andia**

Municipio = **Sierra Andia**	Tipo Monumento (10): **Túmulo anular**	Nº. (58):	Nombre: **Kalabera**	**Hilharriak**: **31**-37-**10**-**58**

País = **España**	Comunidad Autónoma = **Navarra**	Provincia (**31**): **Navarra**	Zona megalítica (**37**): **Sierra de Andia**

Municipio = **Sierra Andia**	Tipo Monumento (10): **Túmulo anular**	Nº. (58):	Nombre: **Kalabera**	**Hilharriak**: **31**-37-**10**-**58**