País = España	Comunidad Autónoma = Navarra	Provincia (31): Navarra	Municipio = Goizueta

Zona megalítica (01): Arano – Goizueta	Tipo Monumento (03): Cromlechs	Nº. (29):	Nombre: Lepakaestua este 2–3	Hilharriak: 31-01-03-29

COORDENADAS: Hoja **64–IV** (Andoain). I.G.N. Escala 1: 25.000. **U.T.M.** Huso **30** T. = **X**: 590.835, **Y**: 4.782.294, **Z**: 522. **European 1979**. El nº. **2**.
Hoja **64–IV** (Andoain). I.G.N. Escala 1: 25.000. **U.T.M.** Huso **30** T. = **X**: 590.835, **Y**: 4.782.276, **Z**: 522. **European 1979**. El nº. **3**.

COORDENADAS: Hoja **64–IV** (Andoain). I.G.N. Escala 1: 25.000. **U.T.M.** Huso **30** T. = **X**: 590.732, **Y**: 4.782.085, **Z**: 522. **ETRS 89**. El nº. **2**.
Hoja **64–IV** (Andoain). I.G.N. Escala 1: 25.000. **U.T.M.** Huso **30** T. = **X**: 590.732, **Y**: 4.782.067, **Z**: 522. **ETRS 89**. El nº. **3**.

LOCALIZACIÓN: Se hallan situados al sureste de la población de Arano, al este de la loma de Lepakaestua y al suroeste del collado de Uztero.

ACCESO: Desde la parte alta de la población de Arano parte una pista al lado del cementerio que pasa junto a la ermita de San Roque y enseguida llega al collado de Oraume. Desde aquí hay que ir por la pista de la izquierda hasta cambiar de vertiente, habiendo dejado a la derecha el collado de Urgarata, donde hay unos magníficos cromlechs. Solo nos queda seguir hacia el norte, ahora descendiendo un poco y tras haber ascendido un pequeño altozano, veremos primeramente los cuatro cromlechs de Lepakaestua dentro de una plantación de alerces y unos cincuenta metros más adelante hacia el este veremos el cromlech Lepakaestua este 1. Estos dos cromlechs están a unos sesenta metros de distancia hacia el este de este último cromlech, en un pequeño claro entre plantaciones de alerces.

DESCRIPCIÓN: **Cromlechs**. Situados en terreno llano, cerca de una plantación de alerces, el situado más al sur está cerca de la pista y el situado al norte tiene un alerce solitario a su lado.
Cromlech nº. **2**. Mide 9m de diámetro. Está formado por 6 bloques visibles por la parte norte y sur del peristalito, no apreciándose ningún otro bloque más tanto por el arco este como por el oeste.
Cromlech nº. **3**. Mide 3m de diámetro. Unas 10 piedras se hallan por el lado norte y este del peristalito, estando la mayoría de ellas cubiertas por la vegetación.
Del centro del cromlech nº. **2** al centro del cromlech nº. **3** hay 18m y 180º.
Materiales, cuarcitas del terreno.

HISTORIA: Localizados por Xabier **Taberna** Macazaga, el 14 de abril de 2.007.

BIBLIOGRAFIA: 2.020 Inéditos hasta la fecha.

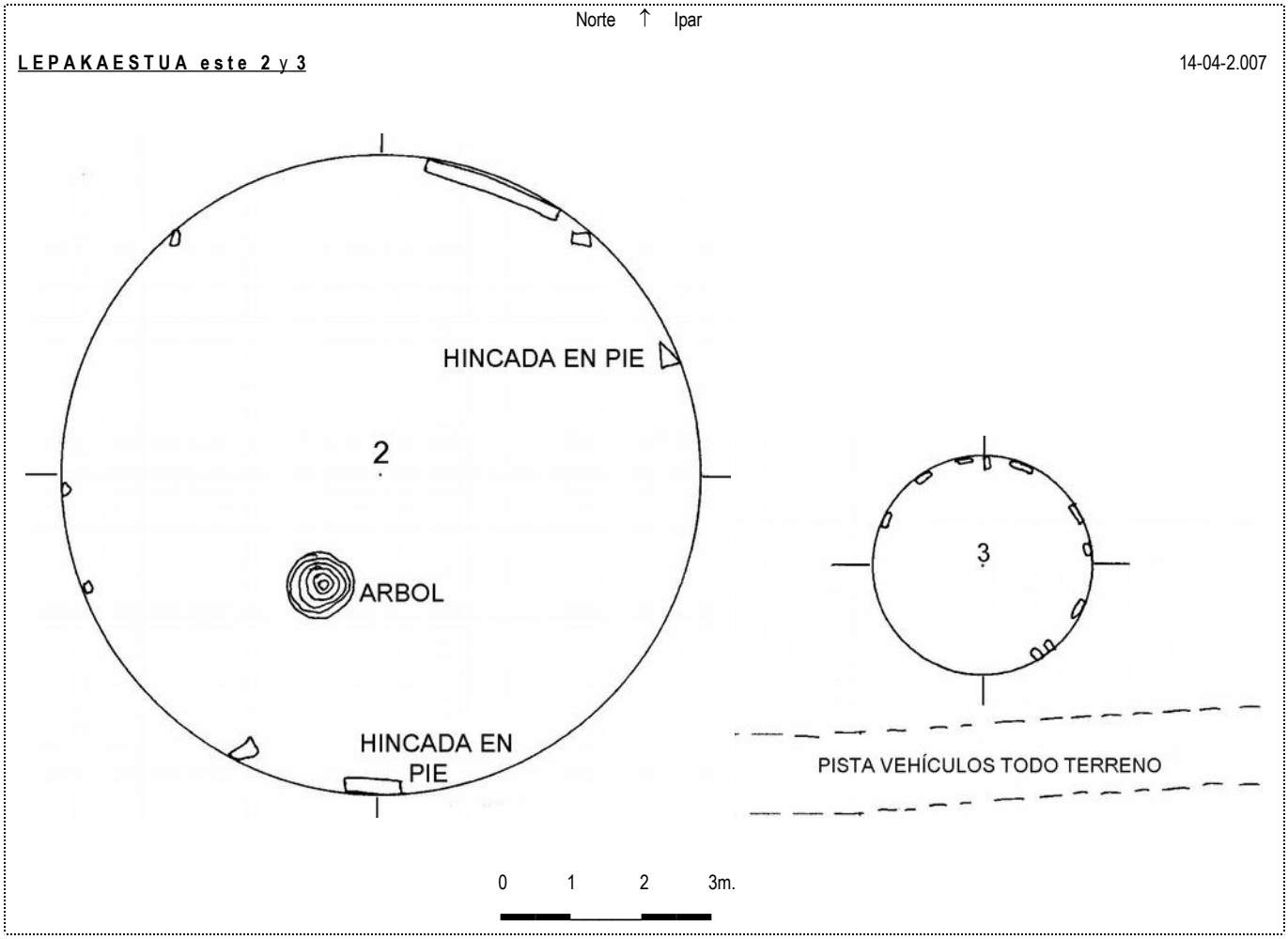

País = España	Comunidad Autónoma = Navarra	Provincia (31): Navarra	Municipio = Goizueta

Zona megalítica (01): Arano – Goizueta	Tipo Monumento (03): Cromlechs	Nº. (29):	Nombre: Lepakaestua este 2–3	Hilharriak: 31-01-03-29

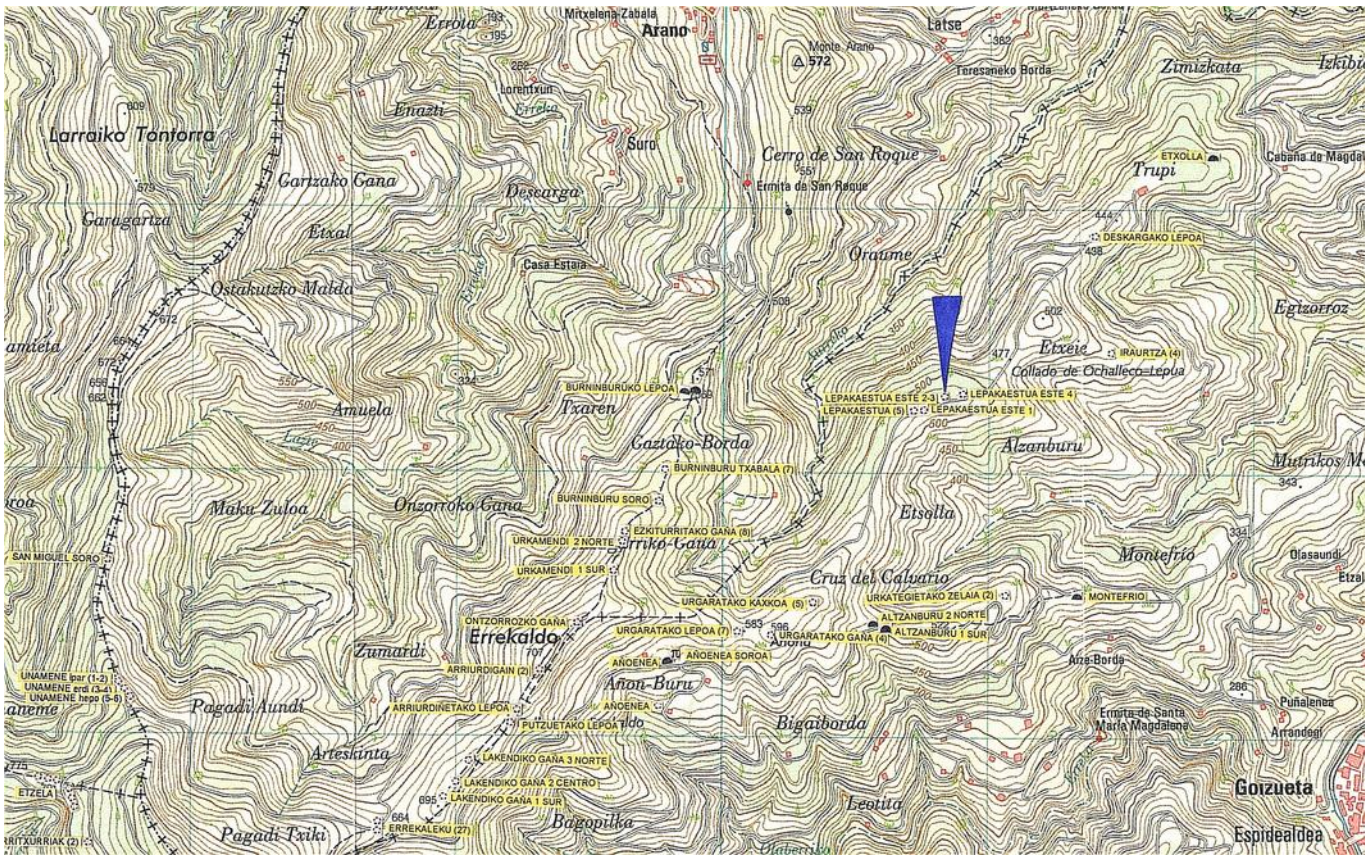

Cromlech (29-a): **Lepakaestua este 2.** Hoja **64–IV** (Andoain). Escala 1: 25.000. **U**.**T**.**M**. Huso **30** T. = **X**: 590.732, **Y**: 4.782.085, **Z**: 522. **ETRS 89**. 23 de junio de 2.007.

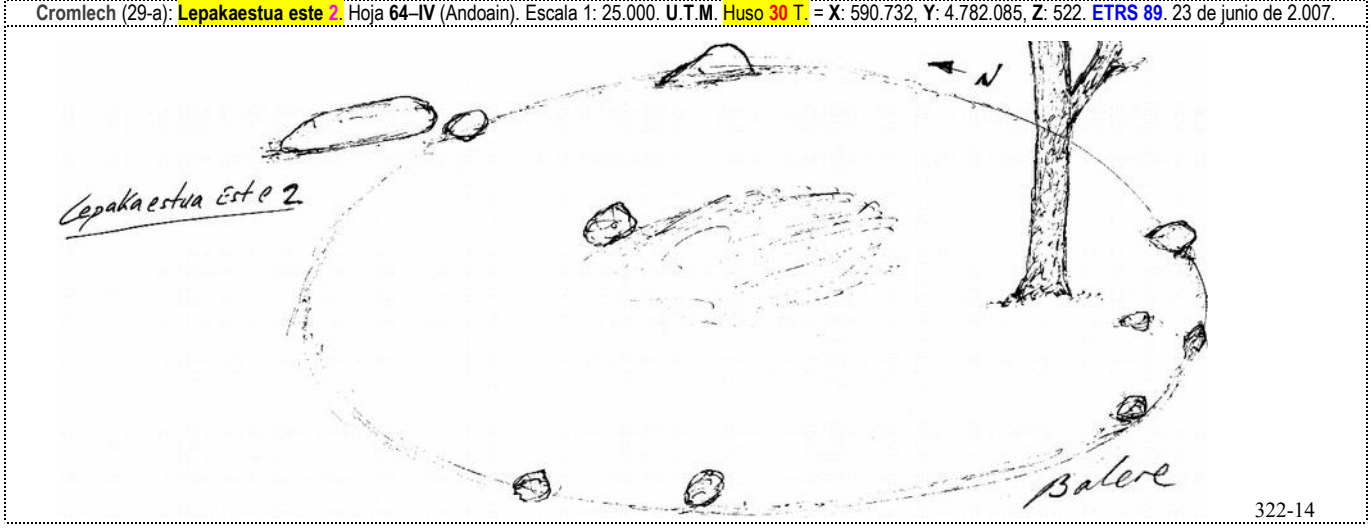

Cromlech (29-b): **Lepakaestua este 3.** Hoja **64–IV** (Andoain). Escala 1: 25.000. **U**.**T**.**M**. Huso **30** T. = **X**: 590.732, **Y**: 4.782.067, **Z**: 522. **ETRS 89**. 23 de junio de 2.007.

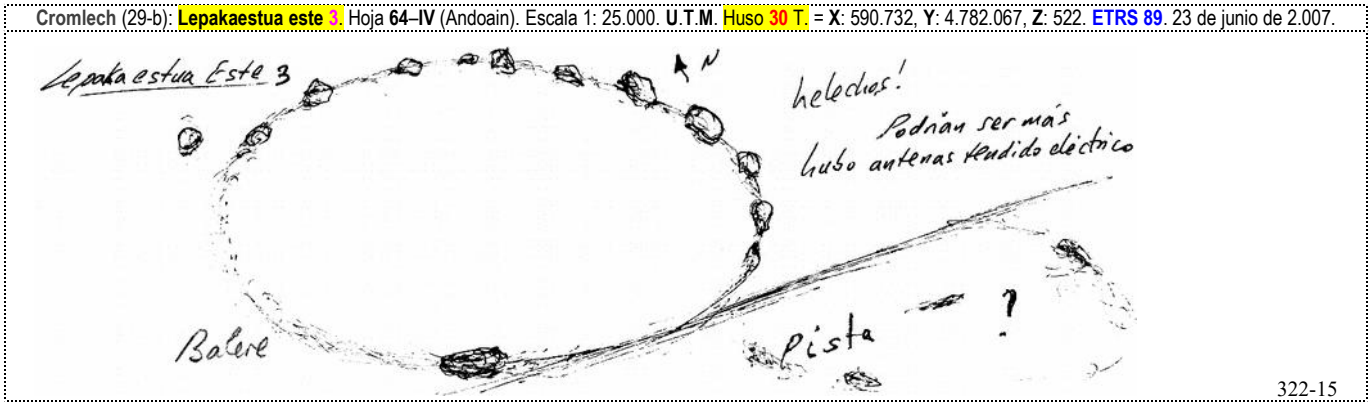

País = España	Comunidad Autónoma = Navarra	Provincia (31): Navarra	Municipio = Goizueta

Zona megalítica (01): Arano – Goizueta	Tipo Monumento (03): Cromlechs	Nº. (29):	Nombre: Lepakaestua este 2–3	Hilharriak: 31-01-03-29

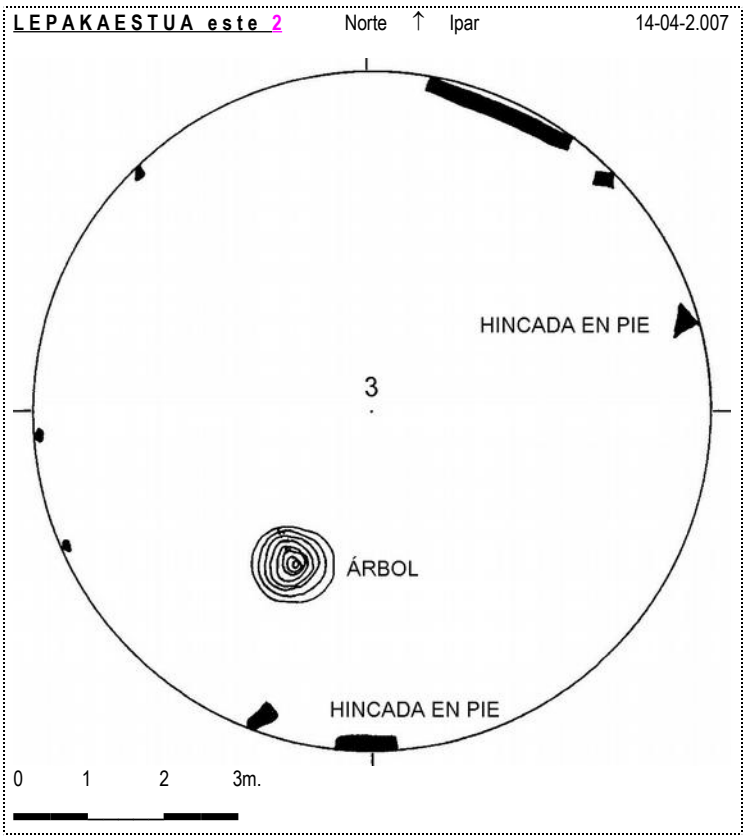

14 de Abril de 2.007.

14 de Abril de 2.007.

20 de Febrero de 2.010.

Cromlech (29-a): **Lepakaestua este 2**. Hoja **64–IV** (Andoain). Escala 1: 25.000. **U**.**T**.**M**. Huso 30 T. = **X**: 590.835, **Y**: 4.782.294, **Z**: 522. **ED 50**. 20 de febrero de 2.010.



435-10

20 de Febrero de 2.010.

País = España	Comunidad Autónoma = Navarra	Provincia (31): Navarra	Municipio = Goizueta

Zona megalítica (01): Arano – Goizueta	Tipo Monumento (03): Cromlechs	Nº. (29):	Nombre: Lepakaestua este 2–3	Hilharriak: 31-01-03-29

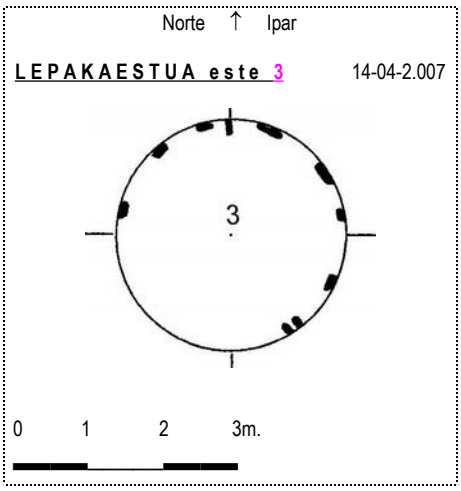

20 de Febrero de 2.010.

Cromlech (29-b): **Lepakaestua est 3**. Hoja **64–IV** (Andoain). I.G.N. Escala 1: 25.000. **U.T.M.** Huso 30 T. = **X**: 590.835, **Y**: 4.782.276, **Z**: 522. **ED 50**. 20 de febrero de 2.010.



14 de Abril de 2.007.

20 de Febrero de 2.010.

20 de Febrero de 2.010.

20 de Febrero de 2.010.

20 de Febrero de 2.010.