

País = España	Comunidad Autónoma = Navarra	Provincia (31): Navarra	Municipio = Goizueta
Zona megalítica (02): Vaso de Artikutza-Agiña	Tipo Monumento (02): Túmulo	Nº. (09):	Nombre: Aitasemegi Hilharriak: 31-02-02-09

COORDENADAS: Hoja 90-I (Ituren). I.G.N. Escala 1: 25.000. U.T.M. Huso 30 T. = X: 594.120, Y: 4.780.095, Z: 505. **European 1979**.
 Hoja 90-I (Ituren). I.G.N. Escala 1: 25.000. U.T.M. Huso 30 T. = X: 594.120, Y: 4.780.095, Z: 505. **ETRS 89**.

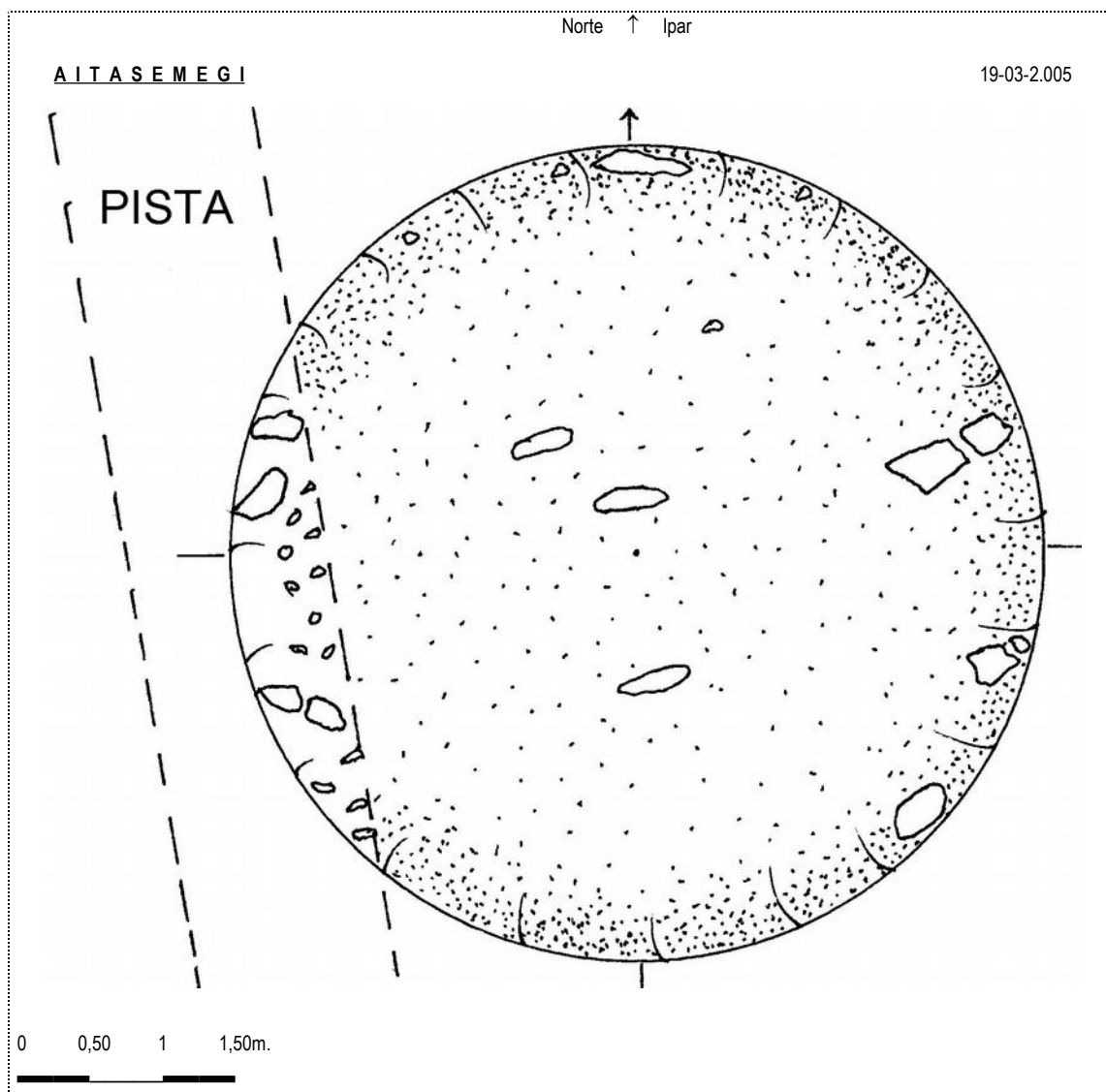
LOCALIZACIÓN: Se halla situado al sureste de la población de Goizueta, al noroeste de los cromlechs de Eneko Elorrieta y Deskargako arrieta.

ACCESO: Partiendo de la población de Goizueta por la carretera que se dirige hacia Leitza, como a unos setecientos metros, debemos coger un desvío a la izquierda que asciende primeramente hacia el norte, para torcer luego hacia el este y continuar como dos kilómetros más hasta prácticamente donde se termina el asfalto. En este lugar dejamos el vehículo y andamos por una pista de tierra, a la izquierda, que retrocede ganando altura. Enseguida hay que coger un sendero por un pinar que nos lleva directamente a un ligero collado libre de árboles, aquí se halla situado este túmulo, a la derecha de la pista que por su lado suroeste lo sobrepasa.

DESCRIPCIÓN: **Túmulo**. Situado en terreno llano donde solamente crece el fino pasto, teniendo una plantación de pinos bastante cerca. Se trata de un túmulo pedregoso que mide 5,50m de diámetro, alcanza una altura de 0,30m por el lado norte, 0,35m por el lado este y 0,40m por los lados sur y oeste. Está formado por tierra y bloques de cuarzo blanco, de mediano tamaño, abundando en el peristalito. Materiales: cuarzos y pizarras del lugar.

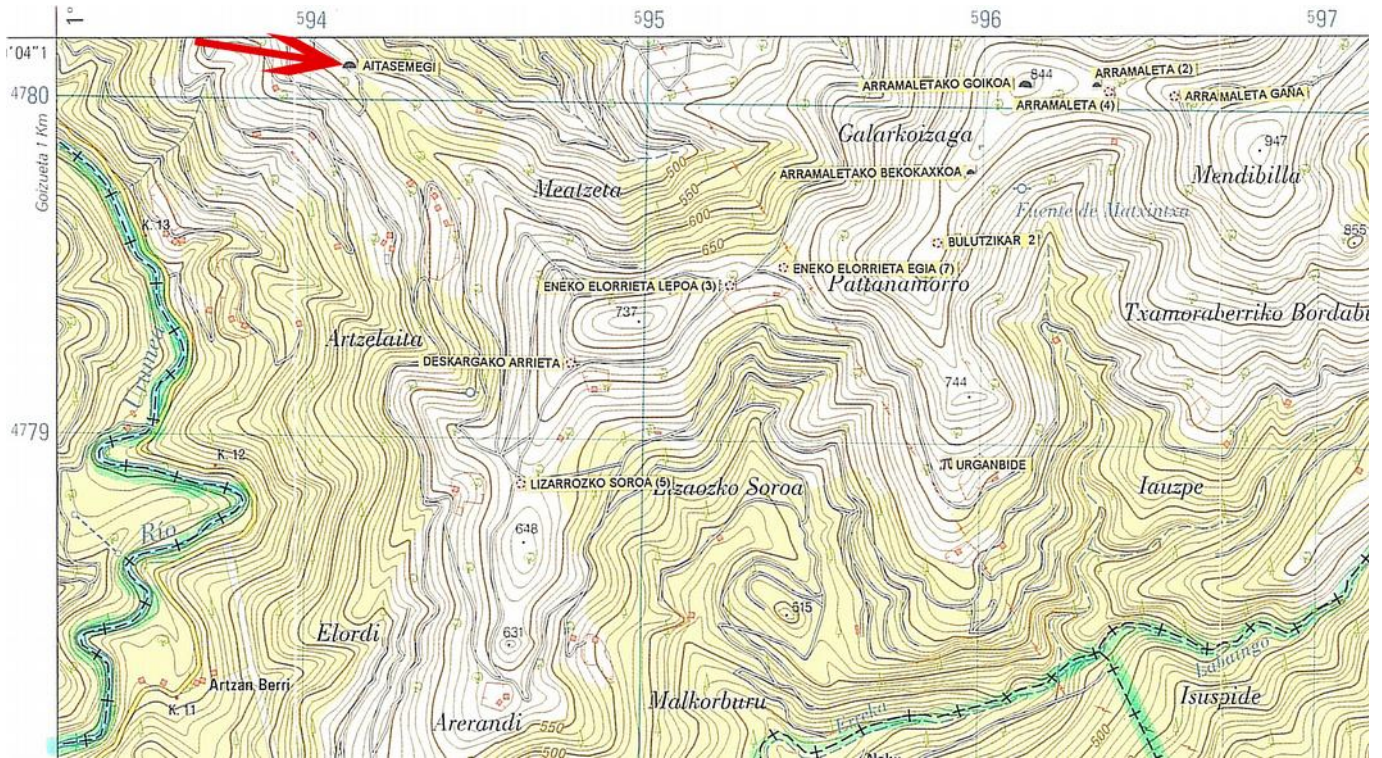
HISTORIA: Localizado por Xabier **Taberna** Macazaga, el 25 de marzo de 2.005.
 No se ha practicado excavación.

BIBLIOGRAFIA: 2.005 **Hilharriak** = Balere **Barrero** Hidalgo – Iñaki **Gaztelu** Iraundegi – Alfonso **Martínez** Manteca – Goyo **Mercader** Mendiburu – Luis **Millán** San Emeterio – Manolo **Tamayo** Cervigón – Iñigo **Txintxurreta** Díaz.
Catalogo de Monumentos Megalíticos de Navarra.
Cuadernos de Arqueología de la Universidad de Navarra, nº. 13. Pamplona, p. 20.




País = **España** | Comunidad Autónoma = **Navarra** | Provincia (31): **Navarra** | Municipio = **Goizueta**

Zona megalítica (02): **Vaso de Artikutza-Agiña** | Tipo Monumento (02): **Túmulo** | Nº. (09): | Nombre: **Aitasemegi** | Hilharriak: **31-02-02-09**



Túmulo (09): **Aitasemegi**. Hoja 90-I (Ituren). I.G.N. Escala 1: 25.000. U.T.M. Huso 30 T. = X: 594.120, Y: 4.780.095, Z: 505. European 1979. 26 de marzo de 2.006.



222-11



07 de Diciembre de 2.007.



20 de Abril de 2.013.



20 de Abril de 2.013.



20 de Abril de 2.013.

País = España	Comunidad Autónoma = Navarra	Provincia (31): Navarra	Municipio = Goizueta
----------------------	-------------------------------------	---	-----------------------------

Zona megalítica (02): Vaso de Artikutza-Agiña	Tipo Monumento (02): Túmulo	Nº. (09):	Nombre: Aitasemegi	Hilharriak: 31-02-02-09
--	------------------------------------	-----------	---------------------------	--------------------------------

2.005 Hilharriak = Balere **Barrero** Hidalgo – Iñaki **Gaztelu** Iraundegi – Alfonso **Martínez** Manteca – Goyo **Mercader** Mendiburu – Luis **Millán** San Emeterio – Manolo **Tamayo** Cervigón – Iñigo **Txintxurreta** Díaz.
Catálogo de Monumentos Megalíticos de Navarra.
Cuadernos de Arqueología de la Universidad de Navarra, nº. **13**. Pamplona, p. 20.

(31): NAVARRA	MONUMENTOS MEGALÍTICOS	HILHARRIAK	(02): VASO DE ARTIKUTZA-AGIÑA
----------------------	-------------------------------	-------------------	--------------------------------------

Municipio	Nº.	(01): DÓLMENES	LOCALIZADO POR	FECHA	Mapa	Coordenadas U.T.M. 30 T. ED 50
Lesaka	01	Pagolleta	Jesús Elósegui Irazusta	1.952-05-25	65-III	X: 600.480, Y: 4.786.406, Z: 655. Bien
Lesaka	02	Amargungo zeharra	Jesús Elósegui – P. Otegi – J. M ^a . Salaverria	1.954-01-24	65-I	X: 603.810, Y: 4.791.115, Z: 340. Bien
Lesaka	03	Agina	T. Atauri – J.M. Barandiaran – M. Laborde	1.958-02-22	65-I	X: 600.770, Y: 4.791.165, Z: 545. Bien
Goizueta	04	Burnaiztegi	Luis Millán San Emeterio	1.984-03-18	65-III	X: 598.650, Y: 4.788.220, Z: 745. Bien
Arantza	05	Butxi	I. Arbelaiz-L. Del Barrio-T. Ugalde-Ana Uriz	1.984-03-30	65-III	X: 600.580, Y: 4.784.735, Z: 795. Bien
Labaien	06	Biamendiko bizkarra	Luis Millán San Emeterio	1.985-10-20	90-I	X: 599.480, Y: 4.778.225, Z: 970. Bien
Goizueta	07	Urganbide	Xabier Taberna Macazaga	2.010-01-29	90-I	X: 595.905, Y: 4.778.960, Z: 680. Bien
Goizueta	08	Intoz (Artantxuko borda)	Xabier Taberna Macazaga	2.013-03-26	90-II	X: 595.002, Y: 4.780.251, Z: 487. Bien
Goizueta	09	Uzkuarrieta	Xabier Taberna Macazaga	2.018-03-23	90-II	X: 597.345, Y: 4.782.613, Z: 469. Bien

Municipio	Nº.	(02): TÚMULOS	LOCALIZADO POR	FECHA	Mapa	Coordenadas U.T.M. 30 T. ED 50
Goizueta	01	Illarbiteko soroa 1 (Arramaleta)	Luis Peña Basurto	1.953-04-12	90-I	X: 596.334, Y: 4.780.073, Z: 825. Bien
Lesaka	02	Agina	Jesús Elósegui Irazusta – Adolfo Leibar Axpe	1.954-10-03	65-I	X: 600.635, Y: 4.790.490, Z: 545. Bien
Goizueta	03	Arriurdineta	Josu Tellabide Azkolain	1.985-03-00	65-III	X: 596.710, Y: 4.781.787, Z: 600. Bien
Goizueta	04	Altuetako lepoa (Aritzauendi)	Josu Tellabide Azkolain	1.985-03-00	65-III	X: 594.905, Y: 4.784.073, Z: 535. Bien
Goizueta	05	Amekorrún	Luis Millán San Emeterio	1.987-03-15	65-III	X: 600.509, Y: 4.785.199, Z: 774. Bien
Goizueta	06	Arramaleta 2*	Luis Millán-Juan José Ochoa de Zabalegui	1.989-02-11	90-I	X: 596.331, Y: 4.780.052, Z: 825. Bien
Lesaka	07	Deskarga	Miguel Etxegarai – Francisco Ondarra	1.993-04-12	65-I	X: 603.403, Y: 4.793.002, Z: 375. Bien
Goizueta	08	Bidangoko bizkarra	Balere Barrero Hidalgo – Goyo Mercader	2.004-11-27	65-III	X: 599.292, Y: 4.788.146, Z: 773. Bien
Goizueta	09	Aitasemegi	Xabier Taberna Macazaga	2.005-03-25	90-I	X: 594.120, Y: 4.780.095, Z: 500. Bien
Goizueta	10	Arramaletako goikoa	Xabier Taberna Macazaga	2.005-03-25	90-I	X: 596.100, Y: 4.780.075, Z: 840. Bien
Lesaka	11-a	Gardelko zelaia 1	Luis Millán San Emeterio	2.005-03-28	65-I	X: 601.720, Y: 4.791.720, Z: 445. Bien
Lesaka	11-b	Gardelko zelaia 2	Luis Millán San Emeterio	2.005-03-28	65-I	X: 601.743, Y: 4.791.723, Z: 445. Bien
Lesaka	11-c	Gardelko zelaia 3	Luis Millán San Emeterio	2.005-03-28	65-I	X: 601.737, Y: 4.791.723, Z: 445. Bien
Lesaka	11-d	Gardelko zelaia 4	Luis Millán San Emeterio	2.005-03-28	65-I	X: 601.731, Y: 4.791.723, Z: 445. Bien
Lesaka	11-e	Gardelko zelaia 5	Luis Millán San Emeterio	2.005-03-28	65-I	X: 601.723, Y: 4.791.725, Z: 445. Bien
Lesaka	11-f	Gardelko zelaia 6	Luis Millán San Emeterio	2.005-03-28	65-I	X: 601.711, Y: 4.791.724, Z: 445. Bien
Lesaka-Goizueta	12	Butxi	B. Barrero-G. Mercader-L. Millán-M. Tamayo	2.006-01-14	65-I	X: 600.589, Y: 4.784.782, Z: 795. Bien
Goizueta	13	Satorborro	Xabier Taberna Macazaga	2.006-01-14	65-III	X: 596.254, Y: 4.783.384, Z: 652. Bien
Goizueta	14	Gatzarrietako lepoa	B. Barrero-G. Mercader-L. Millán-X. Taberna	2.006-08-05	65-III	X: 598.563, Y: 4.788.912, Z: 798. Bien
Lesaka	15	Errengako lepoa	Barrero-Gaztelu-Millán-Taberna-Tamayo	2.006-08-12	65-I	X: 597.861, Y: 4.789.751, Z: 721. Bien
Goizueta	16	Baltsa	Xabier Taberna Macazaga	2.006-10-07	65-III	X: 595.515, Y: 4.785.030, Z: 585. Bien
Goizueta	17	Aritzbakarreko kaxkoa (Idari)	Xabier Taberna Macazaga	2.007-04-14	65-III	X: 593.886, Y: 4.785.296, Z: 518. Bien
Goizueta	18	Biribilleta	Xabier Taberna Macazaga	2.007-11-03	65-III	X: 594.129, Y: 4.785.633, Z: 512. Bien
Goizueta	19	Biribilletako kaxkoa	Xabier Taberna Macazaga	2.007-11-03	65-III	X: 594.213, Y: 4.785.681, Z: 519. Bien
Goizueta	20	Bidango*	Xabier Taberna Macazaga	2.008-08-17	65-III	X: 599.453, Y: 4.788.149, Z: 765. Bien
Goizueta	21	Zurbitz	Luis Maria Zaldúa Etxabe	2.010-04-05	65-III	X: 597.232, Y: 4.786.866, Z: 699. Bien
Goizueta	22	Caseta del Moro (Madariko lepoa)	Luis Maria Zaldúa Etxabe	2.010-04-06	65-III	X: 597.830, Y: 4.786.977, Z: 625. Bien
Goizueta	23	Erroiari	Luis Maria Zaldúa Etxabe	2.010-04-06	65-III	X: 598.019, Y: 4.786.976, Z: 633. Bien
Arantza	24-a	Sorageta norte 1	Juan Mari Martínez Txoperena	2.011-03-19	65-III	X: 600.872, Y: 4.782.116, Z: 693. Bien
Arantza	24-b	Sorageta norte 2	Juan Mari Martínez Txoperena	2.011-03-19	65-III	X: 600.873, Y: 4.782.112, Z: 693. Bien
Arantza	25	Ollargarata*	Xabier Taberna Macazaga	2.011-03-20	65-III	X: 600.693, Y: 4.782.548, Z: 682. Bien
Goizueta	26	Intoz	Xabier Taberna Macazaga	2.011-03-26	89-II	X: 594.988, Y: 4.780.288, Z: 492. Bien
Lesaka	27	Otsango	Iñigo Txintxurreta Díaz	2.012-05-04	65-I	X: 606.220, Y: 4.790.695, Z: 307. Bien
Zubieta	28	Biamendi	Xabier Taberna Macazaga	2.013-10-02	90-I	X: 599.411, Y: 4.778.075, Z: 1.005. Bien
Goizueta	29	Iramendi	Xabier Taberna Macazaga	2.013-10-02	90-I	X: 599.057, Y: 4.777.641, Z: 910. Bien
Lesaka	30	Berreuko gaña	Miguel Berroa Cerrajería	2.014-08-03	65-I	X: 601.551, Y: 4.793.257, Z: 392. Bien
Arantza	31	Unanue gaña	Gaztelu-Millán-Taberna-Tamayo-Txintxurreta	2.015-01-10	65-III	X: 603.140, Y: 4.786.533, Z: 641. Bien
Arantza	32	Unanue sur	Gaztelu-Millán-Taberna-Tamayo-Txintxurreta	2.015-01-10	65-III	X: 603.143, Y: 4.786.280, Z: 581. Bien
Goizueta	33	Exkaxpe 4	Iñigo Txintxurreta Díaz	2.015-07-26	65-III	X: 597.254, Y: 4.787.997, Z: 641. Bien
Goizueta	34	Exkaxbera	Iñigo Txintxurreta Díaz	2.015-07-26	65-III	X: 597.475, Y: 4.787.547, Z: 595. Bien
Arantza	35	Orizmendiko borda	Iñigo Txintxurreta Díaz	2.016-01-08	65-III	X: 600.726, Y: 4.785.425, Z: 665. Bien
Iqantzi	36	Meakako gaña (Mendi alde)	Xabier Taberna Macazaga	2.016-02-06	65-III	X: 605.633, Y: 4.787.382, Z: 305. Bien
Goizueta	37	Beileku	Xabier Taberna Macazaga	2.018-12-03	65-III	X: 595.737, Y: 4.781.919, Z: 445. Bien