| País = España | Comunidad Autónoma = Navarra | Provincia (31): Navarra | Municipio = Goizueta |
|---|---|---|---|

| Zona megalítica (02): Vaso de Artikutza–Agiña | Tipo Monumento (02): Túmulo | Nº. (17): | Nombre: Aritzbakarreko kaskoa | Hilharriak: 31-02-02-17 |
|---|---|---|---|---|

COORDENADAS: Hoja **65–III** (Lesaka). I.G.N. Escala 1: 25.000. **U**.**T**.**M**. Huso 30 T. = **X**: 593.885, **Y**: 4.785.298, **Z**: 518. **European 1979**.
Hoja **65–III** (Lesaka). I.G.N. Escala 1: 25.000. **U**.**T**.**M**. Huso 30 T. = **X**: 593.782, **Y**: 4.785.089, **Z**: 518. **ETRS 89**.

LOCALIZACIÓN: Se halla situado al noreste de la población de Goizueta, al noroeste del monte Gaztarroz.

ACCESO: Desde la población de Goizueta hay que ir por la carretera que se dirige hacia Hernani como unos dos kilómetros para coger a la derecha la carretera que asciende hasta la cantera de Arriurdiñeta. El asfalto termina antes de llegar a la cantera y la pista continua en no muy buenas condiciones hasta llegar a la parte alta. Continuamos por la pista hacia el norte como unos cuatro kilómetros, donde nada más llegar al lado oeste del monte Altueta, hay que bajar por una pista no acondicionada hasta el collado de Altueta para seguir hacia el norte bordeando el monte Deskantsu por el oeste y descender al collado de Gaztahotz, para ahora con rumbo noroeste asciende durante unos quinientos metros hasta llegar a la zona donde se hallan los tres cromlechs de Gaztarrozko bizkarra, continuamos por la pista que ahora desciende a un collado situado a unos cuatrocientos metros de distancia. Desde aquí solo tenemos que ascender hacia el norte a una pequeña cota, donde se halla este túmulo en la parte más alta.

DESCRIPCIÓN: **Túmulo**. Situado en lo más alto de una cota en terreno algo inclinado, donde crece bastante el helecho. El bosque de hayas está a muy pocos metros al este del monumento.
Mide 8m de diámetro y levanta 0,30m por el lado sur, 0,60m por los lados este y oeste y 0,80m por el lado norte. Está compuesto por tierra y piedras que asoman por todo el túmulo. Parece estar bastante intacto.
Materiales, pizarras y cuarcitas del terreno.

HISTORIA: Localizado por Xabier **Taberna** Macazaga, el 14 de abril de 2.007.
No ha sido excavado hasta la fecha.

BIBLIOGRAFIA: 2.020 Inédito hasta la fecha.

Norte ↑ Ipar

**ARITZBAKARREKO KASKOA** 14-04-2.007

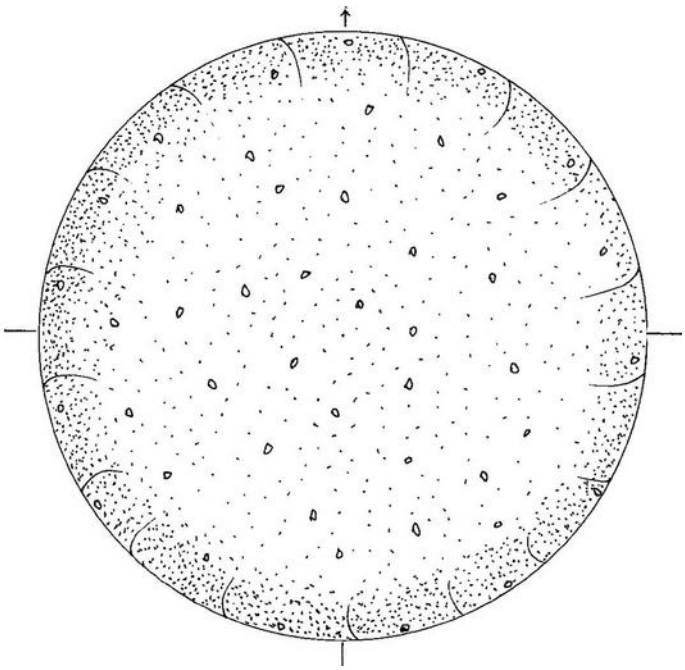

0 1 2 3m.

03 de Abril de 2.010.

| País = España | Comunidad Autónoma = Navarra | Provincia (31): Navarra | Municipio = Goizueta |
|---|---|---|---|

| Zona megalítica (02): Vaso de Artikutza–Agiña | Tipo Monumento (02): Túmulo | Nº. (17): | Nombre: Aritzbakarreko kaskoa | Hilharriak: 31-02-02-17 |
|---|---|---|---|---|

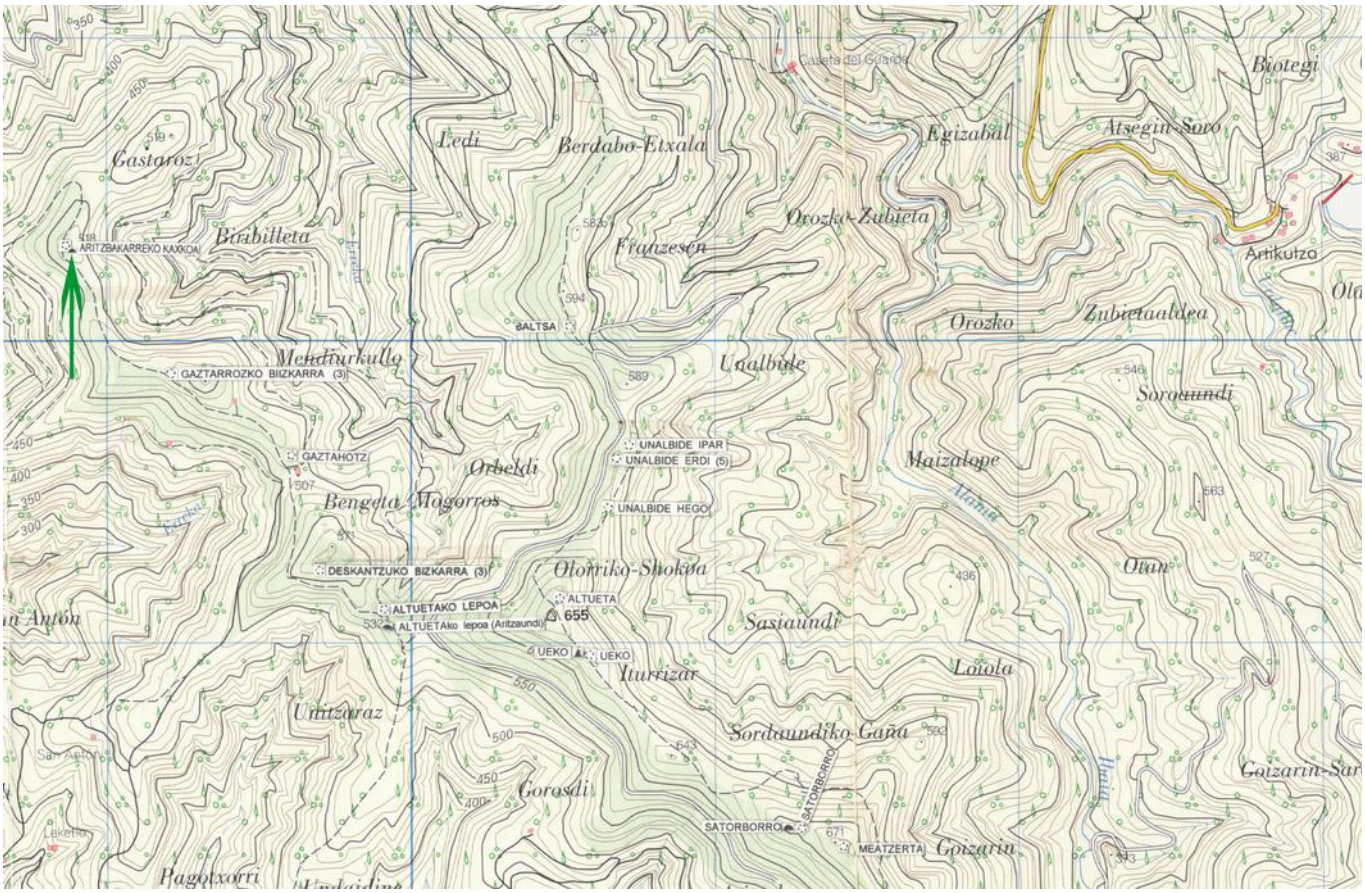


Túmulo (17): Aritzbakarreko kaxkoa). Hoja 65–III (Lesaka). Escala 1: 25.000. U.T.M. Huso 30 T. = X: 593.782, Y: 4.785.089, Z: 518. ETRS 89. 08 de mayo de 2.010.

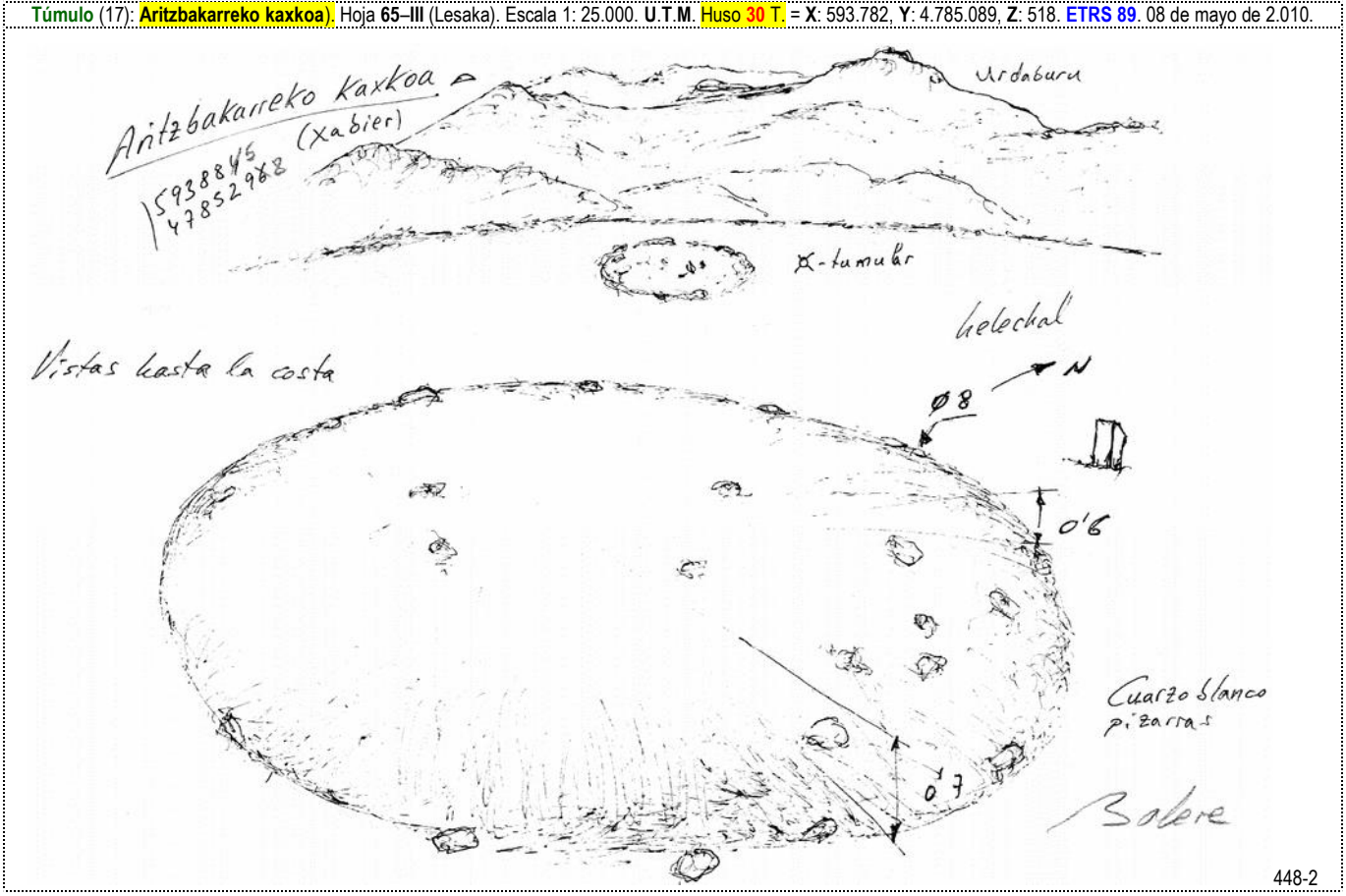

| País = España | Comunidad Autónoma = Navarra | Provincia (31): Navarra | Municipio = Goizueta |
|---|---|---|---|

| Zona megalítica (02): Vaso de Artikutza–Agiña | Tipo Monumento (02): Túmulo | Nº. (17): | Nombre: Aritzbakarreko kaskoa | Hilharriak: 31-02-02-17 |
|---|---|---|---|---|

Túmulo (17): Aritzbakarreko kaxkoa). Hoja 65–III (Lesaka). I.G.N. Escala 1: 25.000. U.T.M. Huso 30 T. = X: 593.885, Y: 4.785.298, Z: 518. ED 50. 23 de junio de 2.007.




322-4

14 de Abril de 2.007.

14 de Abril de 2.007.

03 de Abril de 2.010.

03 de Abril de 2.010.