País = España	Comunidad Autónoma = Navarra	Provincia (31): Navarra	Municipio = Goizueta

Zona megalítica (01): Arano – Goizueta	Tipo Monumento (03): Cromlechs	Nº. (18):	Nombre: Izurriztiko egia (13)	Hilharriak: 31-02-03-18

COORDENADAS: Mapa **64–IV** (Andoain). I.G.N. Escala 1: 25.000. **U**.**T**.**M**. Huso **30** T. **European 1979** =
X: 600.111, **Y**: 4.784.628, **Z**: 782. Nº. **1**.
X: 600.106, **Y**: 4.784.631, **Z**: 781. Nº. **2**. **X**: 600.104, **Y**: 4.784.636, **Z**: 781. Nº. **3**. **X**: 600.096, **Y**: 4.784.636, **Z**: 780. Nº. **4**.
X: 600.094, **Y**: 4.784.640, **Z**: 780. Nº. **5**. **X**: 600.089, **Y**: 4.784.638, **Z**: 779. Nº. **6**. **X**: 600.090, **Y**: 4.784.643, **Z**: 779. Nº. **7**.
X: 600.077, **Y**: 4.784.648, **Z**: 777. Nº. **8**. **X**: 600.074, **Y**: 4.784.641, **Z**: 776. Nº. **9**. **X**: 600.083, **Y**: 4.784.653, **Z**: 777. Nº. **10**.
X: 600.100, **Y**: 4.784.642, **Z**: 780. Nº. **11**. **X**: 600.099, **Y**: 4.784.647, **Z**: 780. Nº. **12**. **X**: 600.121, **Y**: 4.784.638, **Z**: 784. Nº. **13**.

SITUACIÓN: Se hallan situados en la ladera oeste del monte Izu, al sureste del embalse de Artikutza.

ACCESO: Desde la población de Lesaka hay que coger la carretera, que se dirige hacia Oiartzun, hasta el alto de Agiña. En este lugar hay que ir hacia el sur por una pista que al principio es de cemento y que luego es de tierra y piedras la cual nos lleva hasta el límite con la finca de Artikutza en el lugar de Bidango, donde hay un refugio de cazadores. Aquí seguir rumbo sureste por el linde con Artikutza hasta llegar al alto de Pagolleta, donde veremos tres cromlechs. Continuamos por el linde rumbo hacia el sur hasta llegar a la cumbre del monte Izu donde hay cinco cromlechs. Desde ahí debemos descender hacia el oeste, dentro de la finca de Artikutza hasta ver los primeros cromlechs a doscientos cincuenta metros de la cumbre.
Otra opción si se tiene un coche todo terreno es acceder por una pista de cemento que hay a la salida de Lesaka hacia Igantzi. Esta pista tras unos ocho kilómetros nos lleva directamente hasta el collado de Amekorrun situado al sur del monte Pagolleta. Cruzamos la puerta que nos introduce a la finca de Artikutza y en menos de media hora llegamos al collado de Izurrizti donde sólo tenemos que subir hacia el este unos pocos metros para llegar a ver este precioso conjunto de cromlechs.

DESCRIPCIÓN: **Cromlechs**. Situados en terreno inclinado, en una loma donde crece el fino pasto, el helecho y el brezo, sin arbolado.
Cromlech nº. **1**. Mide 5,40m de diámetro E-W y 6m de N-S, está compuesto por 29 testigos en forma de laja de cuarzo.
Cromlech nº. **2**. Mide 6m de diámetro, está compuesto por 24 testigos en forma de laja de cuarzo.
Cromlech nº. **3**. Mide 2,80m de diámetro, está compuesto por 13 testigos, la mayoría en forma de bloque de cuarzo blanco.
Cromlech nº. **4**. Mide 5m de diámetro, está compuesto por 29 testigos en forma de laja de cuarzo.
Cromlech nº. **5**. Mide 3,50m de diámetro, está compuesto por 30 testigos en forma de laja de cuarzo, tiene una especie de estela.
Cromlech nº. **6**. Mide 3,80m de diámetro, está compuesto por 25 testigos en forma de laja de cuarzo.
Cromlech nº. **7**. Mide 4,60m de diámetro, está compuesto por 31 testigos en forma de laja de cuarzo, una de ellas es cuarzo blanco.
Cromlech nº. **8**. Mide 4,50m de diámetro, está compuesto por 28 testigos en forma de laja de cuarzo.
Cromlech nº. **9**. Mide 3,50m de diámetro, está compuesto por 29 testigos en forma de laja de cuarzo.
Cromlech nº. **10**. Mide 3,60m de diámetro E-W y 3,90m de N-S, está compuesto por 11 testigos en forma de laja de cuarzo.
Cromlech nº. **11**. Mide 3,60m de diámetro, está compuesto por 19 testigos, la mayoría en forma de bloque de cuarzo blanco
Cromlech nº. **12**. Mide 4m de diámetro, está compuesto por 12 testigos en forma de laja de cuarzo la mitad son de cuarzo blanco.
Cromlech nº. **13**. Mide 7m de diámetro, está compuesto por al menos 10 testigos de laja y bloque de cuarzo y cuarzo blanco.
Del centro del cromlech nº. **5** al centro del cromlech nº. **1** hay 20,90 metros y 125º.
Del centro del cromlech nº. **5** al centro del cromlech nº. **2** hay 15,00 metros y 127º.
Del centro del cromlech nº. **5** al centro del cromlech nº. **3** hay 10,70 metros y 112º.
Del centro del cromlech nº. **5** al centro del cromlech nº. **4** hay 4,50 metros y 153º.
Del centro del cromlech nº. **5** al centro del cromlech nº. **6** hay 5,50 metros y 249º.
Del centro del cromlech nº. **5** al centro del cromlech nº. **7** hay 5,00 metros y 307º.
Del centro del cromlech nº. **5** al centro del cromlech nº. **8** hay 18,70 metros y 295º.
Del centro del cromlech nº. **5** al centro del cromlech nº. **9** hay 20,00 metros y 273º.
Del centro del cromlech nº. **5** al centro del cromlech nº. **10** hay 17,00 metros y 320º.
Del centro del cromlech nº. **5** al centro del cromlech nº. **11** hay 6,80 metros y 63º.
Del centro del cromlech nº. **5** al centro del cromlech nº. **12** hay 8,00 metros y 29º.
Del centro del cromlech nº. **5** al centro del cromlech nº. **13** hay 27,00 metros y 94º.
Los materiales son: pizarras, cuarcitas y areniscas del terreno.

HISTORIA: Localizados los nº. **1**, **2**, **3**, **4**, **5**, **6**, **7**, **8** y **9** por Iñaki **Arbelaitz**, Luis del **Barrio**, Txomin **Ugalde** y Ana **Uriz**, el 30 de marzo de 1.984.
Los nº. **10**, **11** y **12** fueron localizados por Luis **Millán** San Emeterio y Juan José **Ochoa** de Zabalegui, el 24 de marzo de 1.989.
El nº. **13** ha sido localizado por Xabier **Taberna** Macazaga, el 10 de mayo de 2.007.

BIBLIOGRAFÍA:

1.989 **Del Barrio** Bazaco, Luis.
Catálogo y cartografía de las estaciones megalíticas de Goizueta – Artikutza – Aranaz y Agiña – Lesaka (Navarra). **Munibe**, nº. 41. Donostia, pp. 103-105-113-114.

1.991/92 **Ripa** Vega, Patxi.
Monumentos megalíticos de Navarra 1890-1990. **Trabajos de Arqueología Navarra**, nº. 10. Pamplona, p. 204.

2.004 **Peñalver** Iribarren, Xabier.
Mairubaratzak. Pirinioetako harrespilak. **Munibe**, suplemento nº. 19. Donostia, p. 93, nº. **134**.

2.005 **Hilharriak**.
Carta Arqueológica de Navarra. (Monumentos Megalíticos).
Cuadernos de Arqueología de la Universidad de Navarra, nº. 13. Pamplona, p. 20.

2.005 **Peñalver** Iribarren, Xabier.
Los crómlech pirenaicos. **Bolskan**, nº. 22. Huesca, pp. 104-105, nº. **169**.

País = España	Comunidad Autónoma = Navarra	Provincia (31): Navarra	Municipio = Goizueta

Zona megalítica (01): Arano – Goizueta	Tipo Monumento (03): Cromlechs	Nº. (18):	Nombre: Izurriztiko egia (13)	Hilharriak: 31-02-03-18

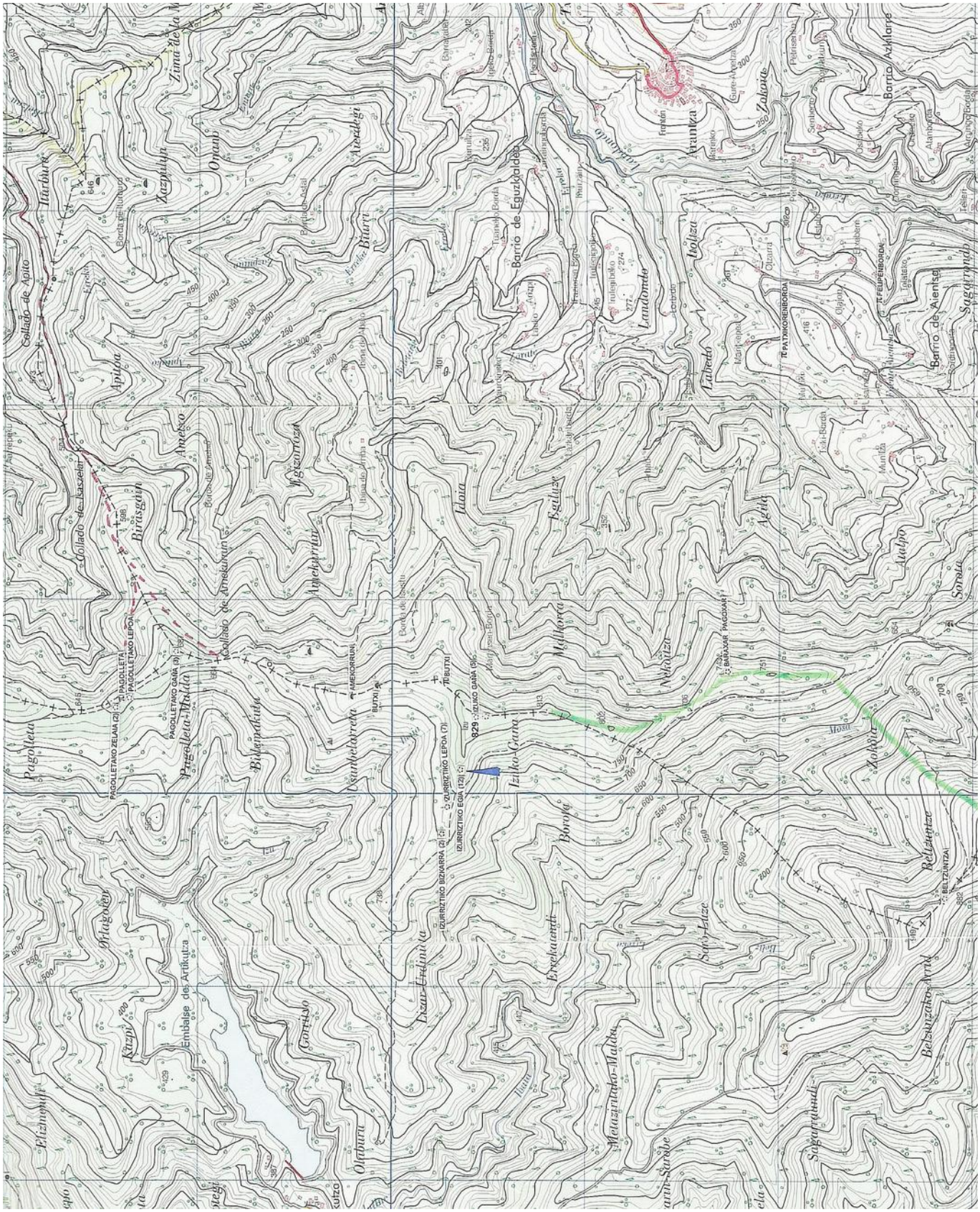

País = España	Comunidad Autónoma = Navarra	Provincia (31): Navarra	Municipio = Goizueta

Zona megalítica (01): Arano – Goizueta	Tipo Monumento (03): Cromlechs	Nº. (18):	Nombre: Izurriztiko egia (13)	Hilharriak: 31-02-03-18

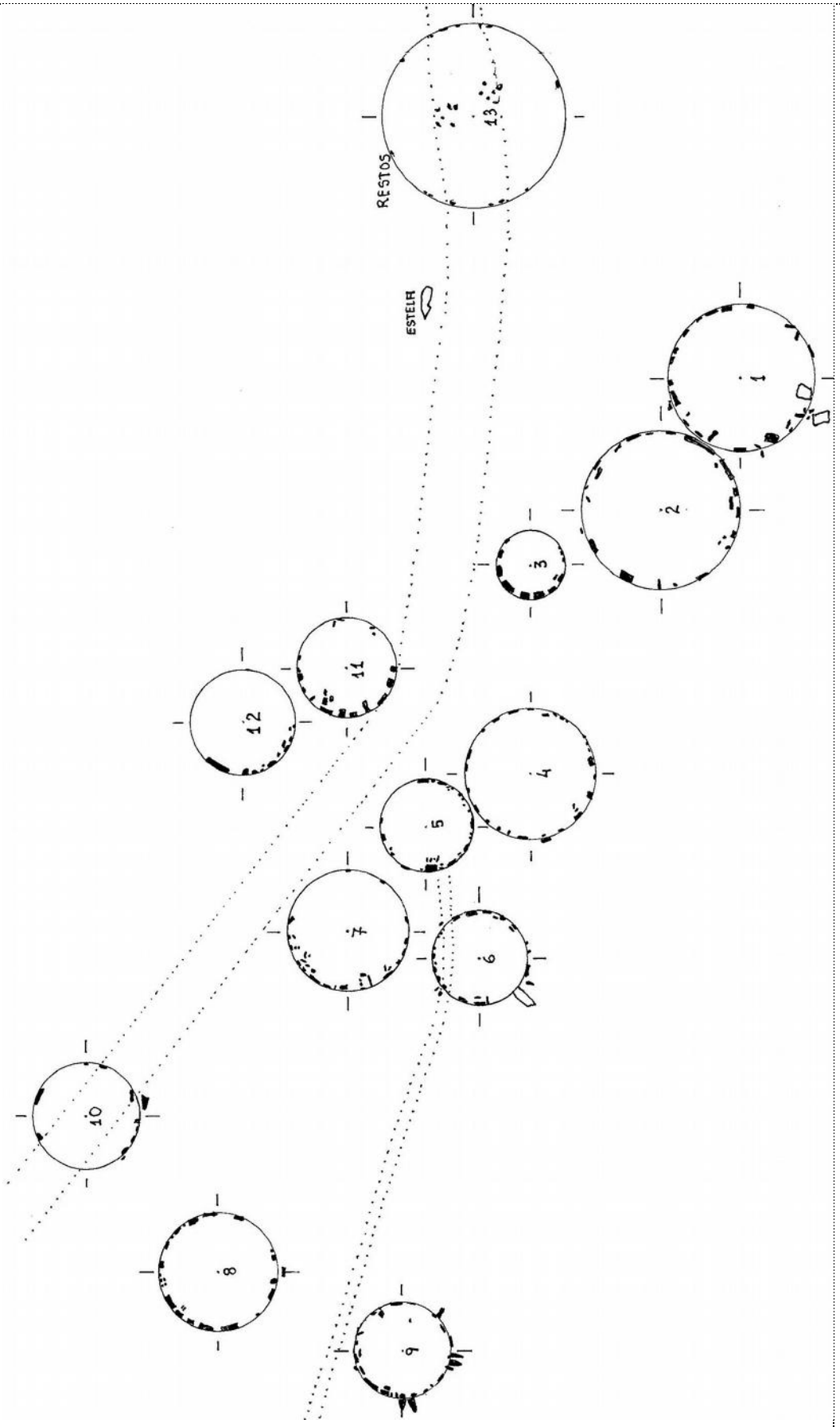

Este ↑ Ekialde 30-04-2.016

I Z U R R I Z T I K O E G I A (13)

Sur
→
Hego

0 2 4 6 m.

País = España	Comunidad Autónoma = Navarra	Provincia (31): Navarra	Municipio = Goizueta

Zona megalítica (01): Arano – Goizueta	Tipo Monumento (03): Cromlechs	Nº. (18):	Nombre: Izurriztiko egia (13)	Hilharriak: 31-02-03-18

Cromlech (18-a): **Izurriztiko egia 1**. Mapa **64–IV** (Andoain). I.G.N. Escala 1: 25.000. **U.T.M.** Huso **30** T. **ED 50** = **X**: 600.111, **Y**: 4.784.628, **Z**: 782.

Cromlech **Izurriztiko egia 1** → 30 de abril de 2.016.



257-19 → 14 de enero de 2.006.

Ø = **5**,40m E–W y **6**m N–S. Norte ↑ Ipar 30 de abril de 2.016.

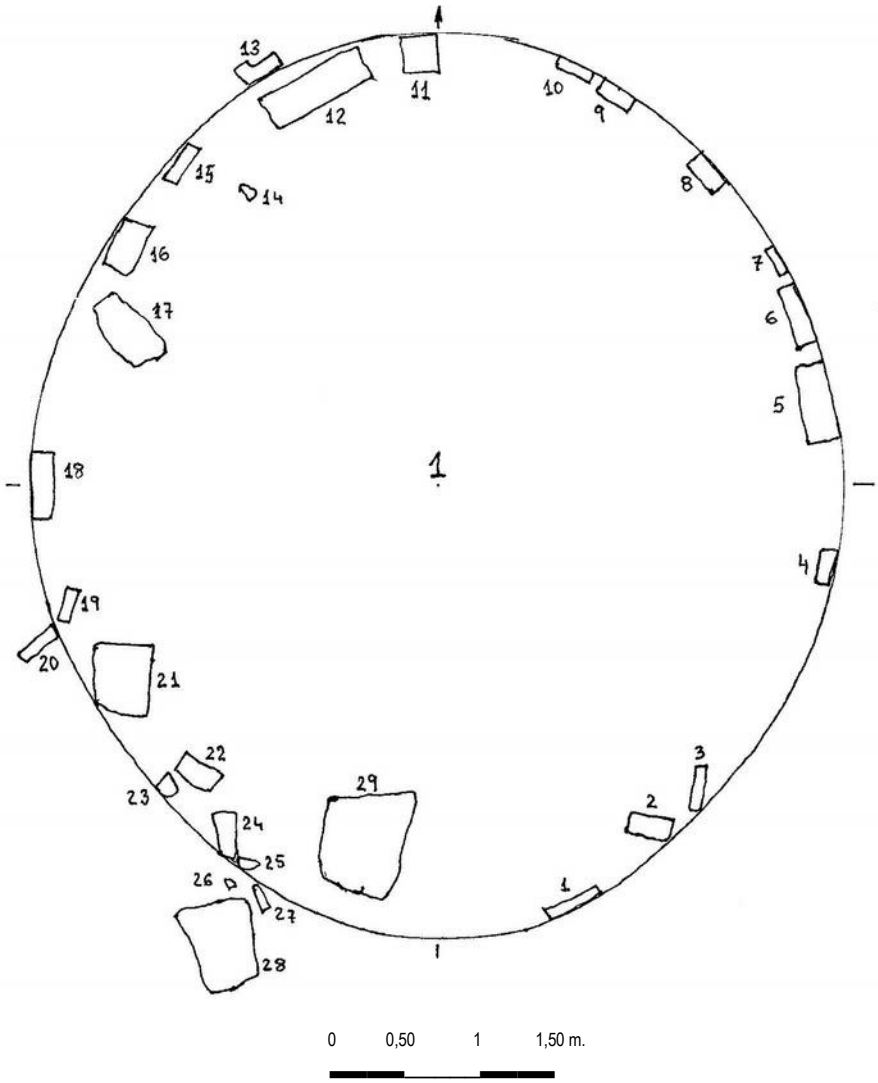

Testigo	Largo	Ancho	Alto
↓	↓	↓	↓
1	0,40m	0,08m	0,15m
2	0,33m	0,16m	0,05m
3	0,30m	0,05m	0,05m
4	0,20m	0,13m	0,05m
5	0,50m	0,20m	0,33m
6	0,38m	0,15m	0,05m
7	0,20m	0,05m	0,08m
8	0,26m	0,17m	0,24m
9	0,25m	0,11m	0,20m
10	0,23m	0,07m	0,18m
11	0,25m	0,24m	0,50m
12	0,75m	0,23m	0,05m
13	0,28m	0,15m	0,35m
14			
15	0,28m	0,07m	0,05m
16	0,33m	0,20m	0,05m
17	0,55m	0,33m	0,05m
18	0,48m	0,14m	0,40m
19	0,23m	0,12m	0,30m
20	0,30m	0,12m	0,54m
21	0,45m	0,40m	0,10m
22	0,29m	0,15m	0,50m
23			
24			
25			
26			
27			
28 tumbada	0,57m	0,50m	0,15m
29 tumbada	0,57m	0,53m	0,08m

País = España	Comunidad Autónoma = Navarra	Provincia (31): Navarra	Municipio = Goizueta

Zona megalítica (01): Arano – Goizueta	Tipo Monumento (03): Cromlechs	Nº. (18):	Nombre: Izurriztiko egia (13)	Hilharriak: 31-02-03-18

Cromlech (18-b): **Izurriztiko egia 2**. Mapa **64–IV** (Andoain). I.G.N. Escala 1: 25.000. **U.T.M.** Huso 30 T. **ED 50** = **X**: 600.106, **Y**: 4.784.631, **Z**: 781.

Cromlech **Izurriztiko egia 2** → 30 de abril de 2.016.

257-20 → 14 de enero de 2.006.

Ø = **6**m E–W y **6**m N–S. Norte ↑ Ipar 30 de abril de 2.016.

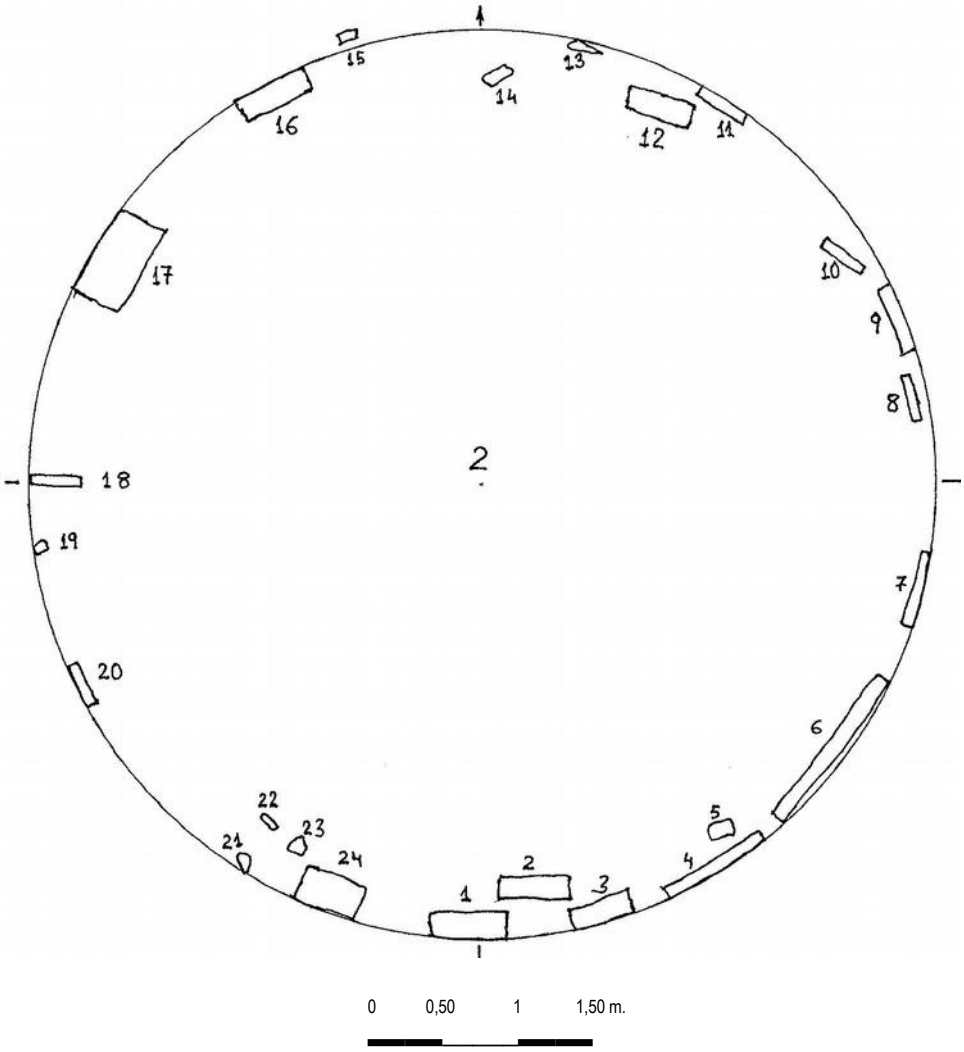

Testigo ↓	Largo ↓	Ancho ↓	Alto ↓
1	0,47m	0,20m	0,05m
2	0,50m	0,15m	0,05m
3	0,40m	0,14m	0,17m
4	0,75m	0,08m	0,38m
5			
6	1,15m	0,11m	0,30m
7	0,50m	0,06m	0,20m
8	0,36m	0,05m	0,05m
9	0,46m	0,10m	0,15m
10	0,32m	0,07m	0,15m
11	0,35m	0,07m	0,12m
12	0,45m	0,15m	0,33m
13			
14			
15			
16	0,50m	0,14m	0,17m
17	0,61m	0,35m	0,05m
18			
19			
20	0,30m	0,12m	0,05m
21			
22			
23			
24	0,40m	0,26m	0,10m

País = España	Comunidad Autónoma = Navarra	Provincia (31): Navarra	Municipio = Goizueta

Zona megalítica (01): Arano – Goizueta	Tipo Monumento (03): Cromlechs	Nº. (18):	Nombre: Izurriztiko egia (13)	Hilharriak: 31-02-03-18

Cromlech (18-c): **Izurriztiko egia 3**. Mapa **64–IV** (Andoain). I.G.N. Escala 1: 25.000. **U.T.M.** Huso 30 T. ED 50 = **X**: 600.104, **Y**: 4.784.636, **Z**: 781.

Cromlech **Izurriztiko egia 3** → 30 de abril de 2.016.



257-20 → 14 de enero de 2.006.

Ø = **2**,80m E–W y **2**,80m N–S. Norte ↑ Ipar 30 de abril de 2.016.

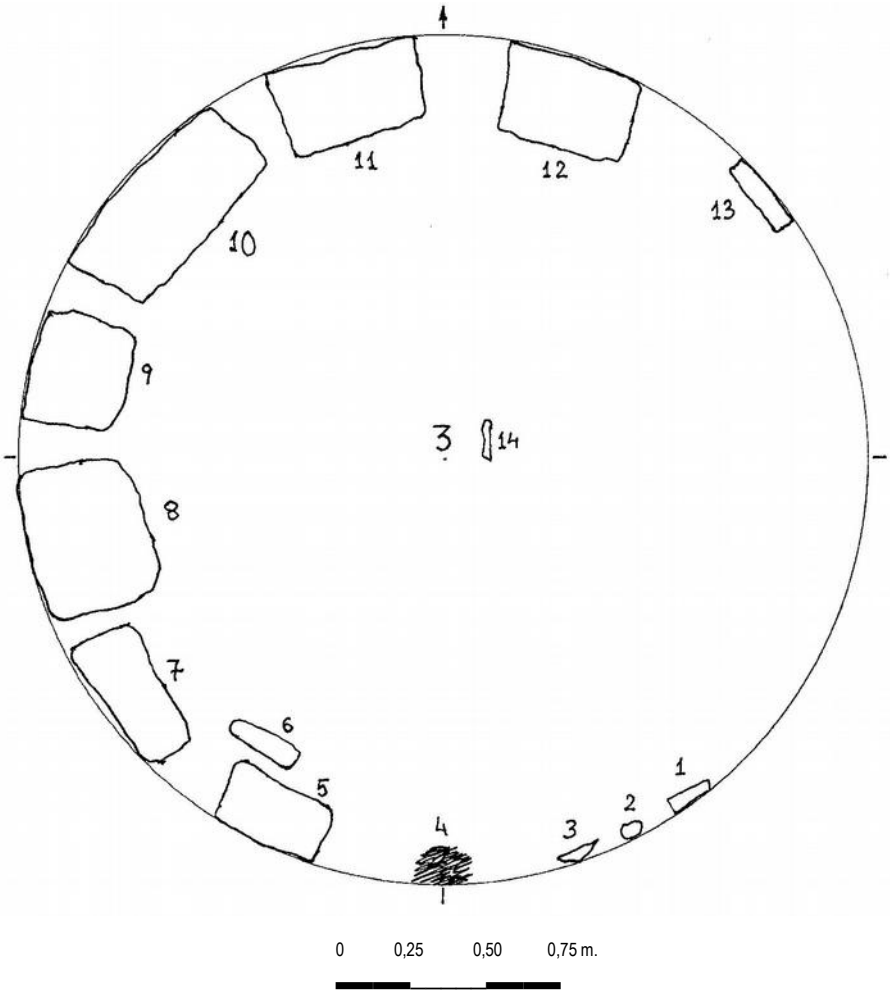

Testigo	Largo	Ancho	Alto
↓	↓	↓	↓
1→CB			
2→CB			
3→CG			
4→CG			
5→CG	0,35m	0,20m	0,05m
6→CA			
7→CB	0,48m	0,19m	0,20m
8→CB	0,50m	0,40m	0,20m
9→CB	0,35m	0,30m	0,10m
10→CB	0,70m	0,30m	0,18m
11→CB	0,54m	0,30m	0,12m
12→CB	0,44m	0,35m	0,05m
13→CB	0,25m	0,06m	0,05m
14			

CB = Cuarzo blanco.
CA = Cuarzo amarillento.
CG = Cuarzo gris

País = España	Comunidad Autónoma = Navarra	Provincia (31): Navarra	Municipio = Goizueta

Zona megalítica (01): Arano – Goizueta	Tipo Monumento (03): Cromlechs	Nº. (18):	Nombre: Izurriztiko egia (13)	Hilharriak: 31-02-03-18

Cromlech (18-d): **Izurriztiko egia 4**. Mapa **64–IV** (Andoain). I.G.N. Escala 1: 25.000. **U.T.M.** Huso 30 T. ED 50 = **X**: 600.096, **Y**: 4.784.636, **Z**: 780.

Cromlech **Izurriztiko egia 4** → 30 de abril de 2.016.



257-22 → 14 de enero de 2.006.

Ø = **5**m E–W y **5**m N–S. Norte ↑ Ipar 30 de abril de 2.016.

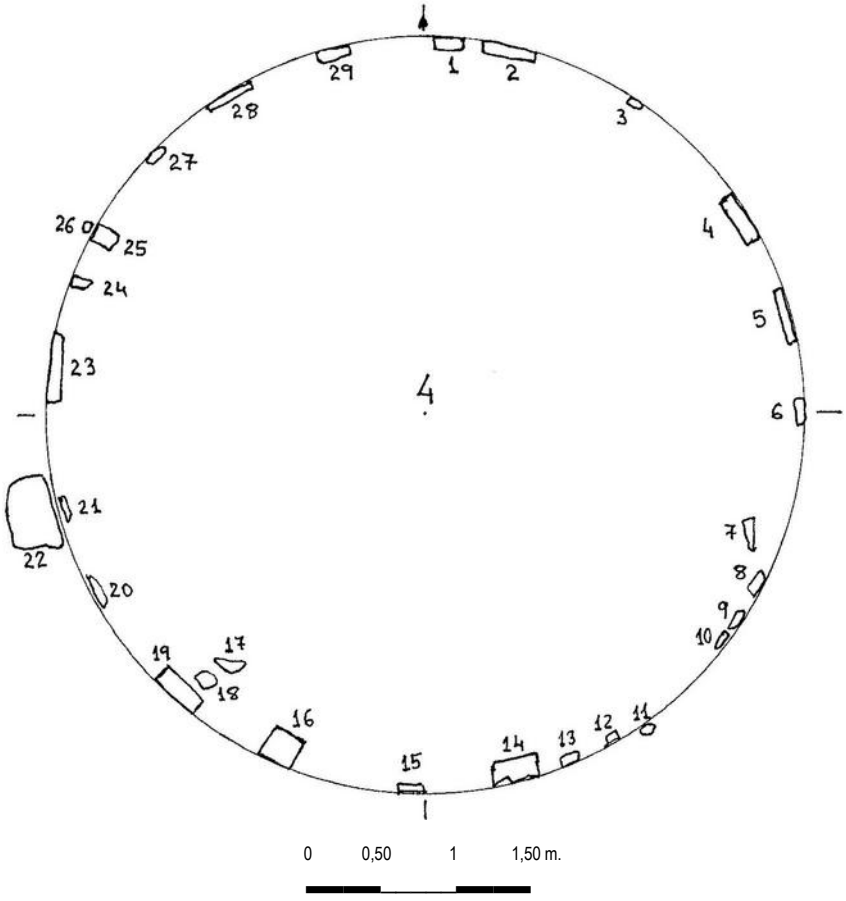

Testigo ↓	Largo ↓	Ancho ↓	Alto ↓
1	0,20m	0,11m	0,10m
2	0,35m	0,06m	0,16m
3			
4	0,33m	0,10m	0,19m
5	0,36m	0,05m	0,05m
6			
7			
8			
9			
10			
11			
12			
13			
14	0,28m	0,14m	0,18m
15	0,14m	0,08m	0,15m
16	0,20m	0,20m	0,25m
17			
18			
19	0,35m	0,12m	0,28m
20			
21			
22	0,50m	0,28m	0,05m
23	0,45m	0,07m	0,16m
24	0,13m	0,04m	0,10m
25	0,16m	0,12m	0,28m
26			
27			
28	0,35m	0,04m	0,18m
29	0,22m	0,08m	0,24m

País = España	Comunidad Autónoma = Navarra	Provincia (31): Navarra	Municipio = Goizueta

Zona megalítica (01): Arano – Goizueta	Tipo Monumento (03): Cromlechs	Nº. (18):	Nombre: Izurriztiko egia (13)	Hilharriak: 31-02-03-18

Cromlech (18-e): **Izurriztiko egia 5**. Mapa **64–IV** (Andoain). I.G.N. Escala 1: 25.000. **U.T.M.** Huso 30 T. ED 50 = **X**: 600.094, **Y**: 4.784.640, **Z**: 780.

Cromlech **Izurriztiko egia 5** → 30 de abril de 2.016.

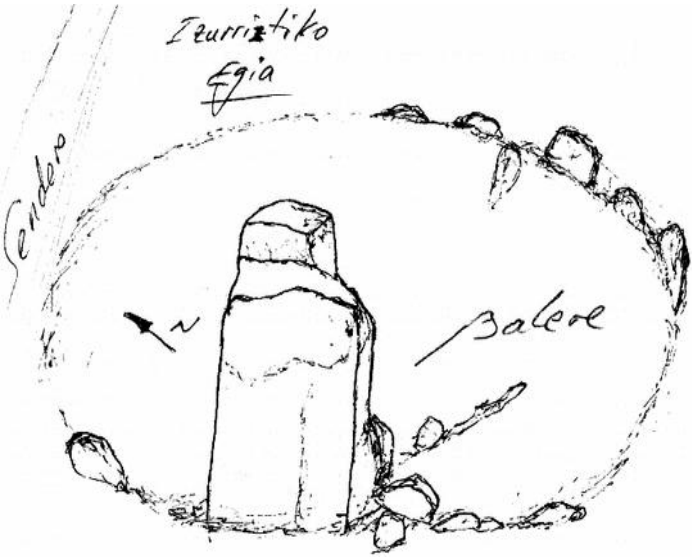

257-22 → 14 de enero de 2.006.

Ø = **3**,50m E–W y **3**,50m N–S. Norte ↑ Ipar 30 de abril de 2.016.

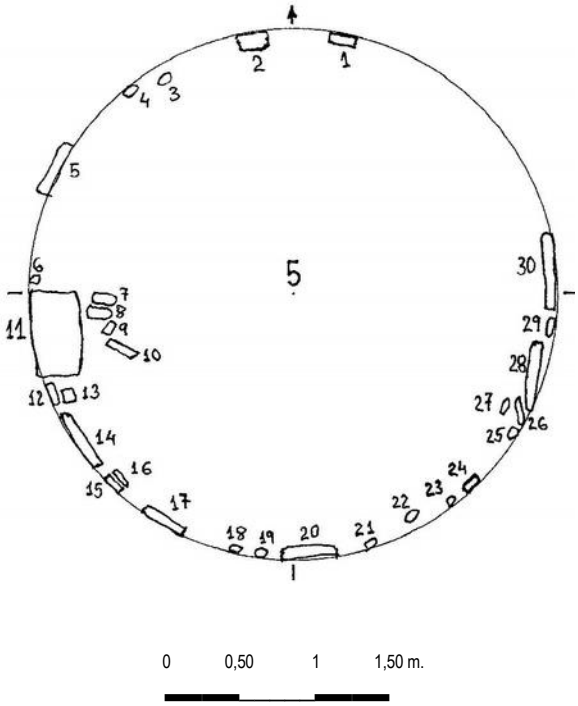

Testigo ↓	Largo ↓	Ancho ↓	Alto ↓
1	0,18m	0,08m	0,15m
2	0,17m	0,12m	0,10m
3			
4			
5	0,34m	0,07m	0,28m
6			
7			
8			
9			
10			
11 Estela	0,55m	0,31m	1,02m
12			
13			
14	0,38m	0,06m	0,09m
15	0,24m	0,05m	0,03m
16			
17	0,30m	0,05m	0,15m
18			
19			
20	0,36m	0,06m	0,22m
21			
22			
23			
24			
25			
26			
27			
28	0,45m	0,08m	0,15m
29			
30	0,50m	0,07m	0,05m

País = España	Comunidad Autónoma = Navarra	Provincia (31): Navarra	Municipio = Goizueta

Zona megalítica (01): Arano – Goizueta	Tipo Monumento (03): Cromlechs	Nº. (18):	Nombre: Izurriztiko egia (13)	Hilharriak: 31-02-03-18

Cromlech (18-f): **Izurriztiko egia 6**. Mapa **64–IV** (Andoain). I.G.N. Escala 1: 25.000. **U.T.M.** Huso 30 T. ED 50 = **X**: 600.089, **Y**: 4.784.638, **Z**: 779.

Cromlech **Izurriztiko egia 6** → 30 de abril de 2.016.

257-23 → 14 de enero de 2.006.

Norte ↑ Ipar

Ø = **3**,80m E–W y **3**,80m N–S. 30 de abril de 2.016.

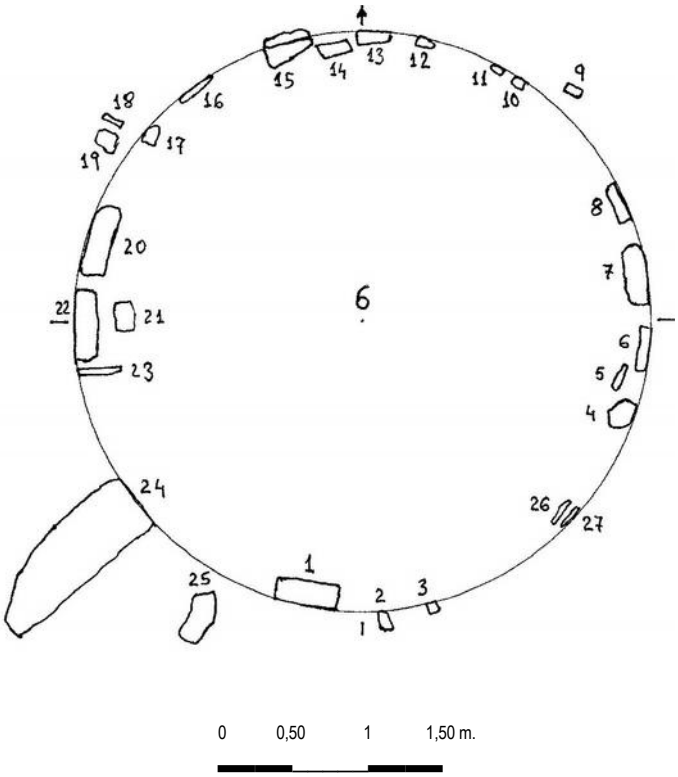

Testigo	Largo	Ancho	Alto
↓	↓	↓	↓
1	0,40m	0,16m	0,33m
2			
3			
4			
5			
6	0,28m	0,09m	0,16m
7	0,40m	0,15m	0,30m
8→Arenisca	0,26m	0,09m	0,11m
9			
10			
11			
12			
13	0,20m	0,09m	0,15m
14	0,20m	0,10m	0,18m
15	0,30m	0,18m	0,10m
16			
17			
18			
19			
20	0,36m	0,06m	0,22m
21			
22	0,48m	0,17m	0,26m
23			
24	1,14m	0,25m	0,40m
25			
26→Arenisca			
27→Arenisca			

País = España	Comunidad Autónoma = Navarra	Provincia (31): Navarra	Municipio = Goizueta

Zona megalítica (01): Arano – Goizueta	Tipo Monumento (03): Cromlechs	Nº. (18):	Nombre: Izurriztiko egia (13)	Hilharriak: 31-02-03-18

Cromlech (18-g): **Izurriztiko egia 7**. Mapa **64–IV** (Andoain). I.G.N. Escala 1: 25.000. **U.T.M.** Huso **30** T. **ED 50** = **X**: 600.090, **Y**: 4.784.643, **Z**: 779.

Cromlech **Izurriztiko egia 7** → 30 de abril de 2.016.

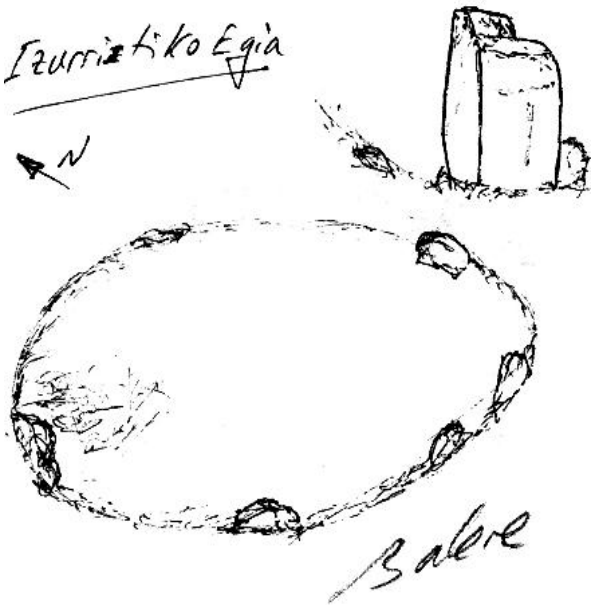

257-23 → 14 de enero de 2.006.

Norte ↑ Ipar

Ø = **4**,60m E–W y **4**,60m N–S. 30 de abril de 2.016.

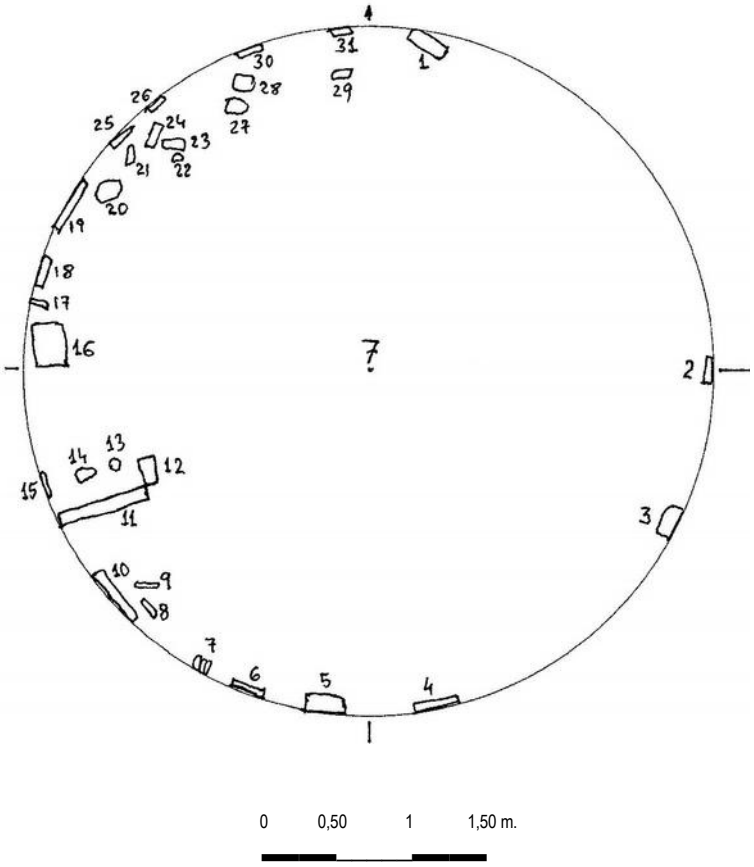

Testigo ↓	Largo ↓	Ancho ↓	Alto ↓
1	0,25m	0,09m	0,35m
2	0,14m	0,03m	0,05m
3→Cuarzo blanco	0,18m	0,10m	0,07m
4	0,30m	0,06m	0,07m
5	0,25m	0,13m	0,31m
6	0,18m	0,06m	0,07m
7			
8			
9			
10	0,40m	0,07m	0,23m
11	0,63m	0,09m	0,16m
12	0,19m	0,12m	0,42m
13			
14			
15			
16	0,28m	0,19m	0,05m
17			
18	0,20m	0,06m	0,10m
19	0,37m	0,05m	0,13m
20			
21			
22			
23			
24			
25			
26			
27			
28			
29			
30			
31	0,30m	0,05m	0,12m

País = España	Comunidad Autónoma = Navarra	Provincia (31): Navarra	Municipio = Goizueta

Zona megalítica (01): Arano – Goizueta	Tipo Monumento (03): Cromlechs	Nº. (18):	Nombre: Izurriztiko egia (13)	Hilharriak: 31-02-03-18

Cromlech (18-h): **Izurriztiko egia 8**. Mapa **64–IV** (Andoain). I.G.N. Escala 1: 25.000. **U**.**T**.**M**. Huso 30 T. **ED 50** = **X**: 600.077, **Y**: 4.784.648, **Z**: 780.

Cromlech **Izurriztiko egia 8** → 30 de abril de 2.016.

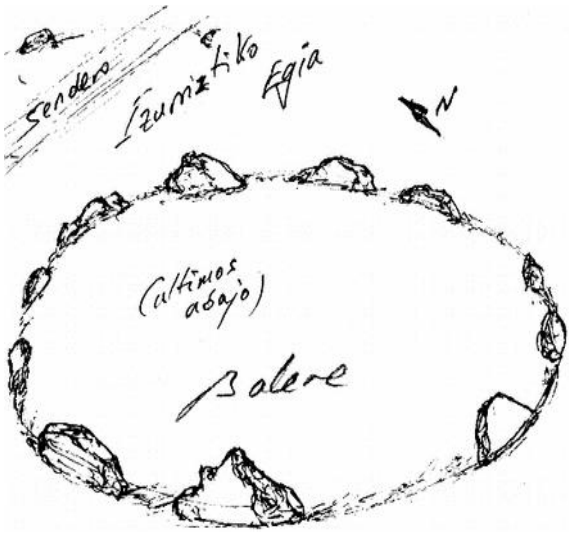

257-24 → 14 de enero de 2.006.

Norte ↑ Ipar

Ø = **4**,50m E–W y **4**,50m N–S.

30 de abril de 2.016.

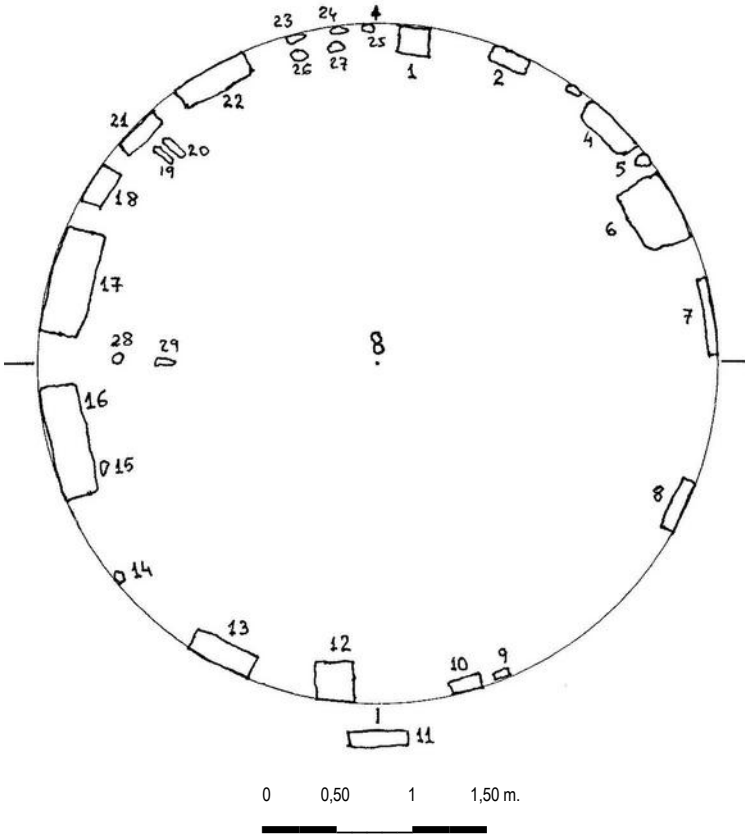

Testigo ↓	Largo ↓	Ancho ↓	Alto ↓
1	0,20m	0,19m	0,28m
2	0,25m	0,10m	0,20m
3			
4	0,40m	0,12m	0,20m
5			
6	0,47m	0,30m	0,35m
7	0,50m	0,06m	0,25m
8	0,35m	0,18m	0,21m
9			
10	0,18m	0,10m	0,13m
11	0,38m	0,10m	0,05m
12	0,23m	0,20m	0,25m
13	0,42m	0,17m	0,33m
14			
15			
16	0,74m	0,25m	0,48m
17	0,73m	0,25m	0,23m
18	0,28m	0,15m	0,15m
19			
20			
21	0,33m	0,11m	0,08m
22	0,50m	0,13m	0,12m
23			
24			
25			
26			
27			
28			

País = España	Comunidad Autónoma = Navarra	Provincia (31): Navarra	Municipio = Goizueta

Zona megalítica (01): Arano – Goizueta	Tipo Monumento (03): Cromlechs	Nº. (18):	Nombre: Izurriztiko egia (13)	Hilharriak: 31-02-03-18

Cromlech (18-i): **Izurriztiko egia 9**. Mapa **64–IV** (Andoain). I.G.N. Escala 1: 25.000. **U.T.M.** Huso 30 T. ED 50 = **X**: 600.074, **Y**: 4.784.641, **Z**: 776.

Cromlech **Izurriztiko egia 9** → 30 de julio de 2.016.



257-24 → 14 de enero de 2.006.

Norte ↑ Ipar

Ø = **3**,50m E–W y **3**,50m N–S. 30 de julio de 2.016.

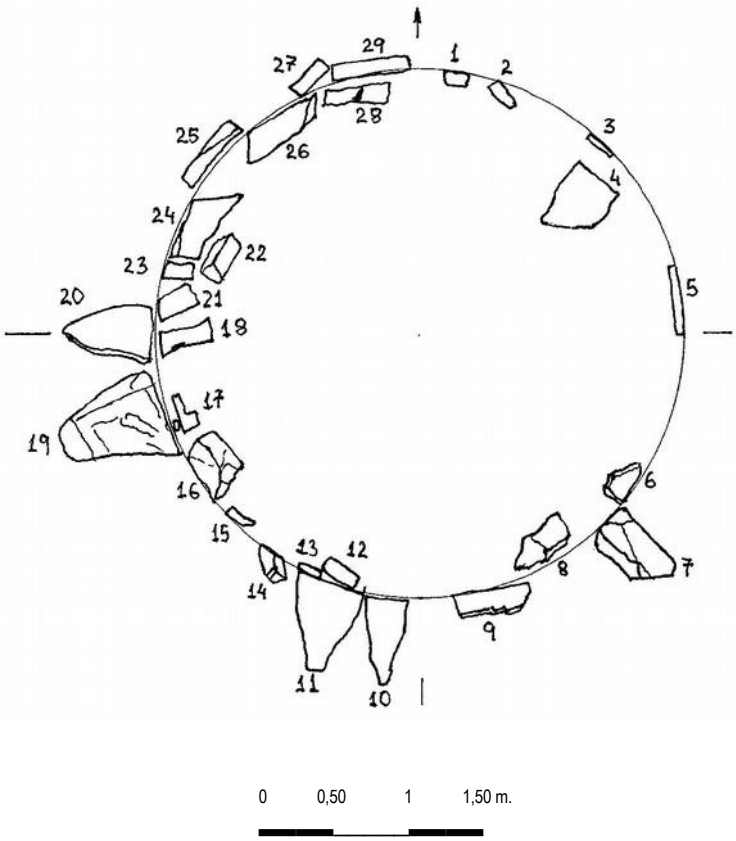

Testigo ↓	Largo ↓	Alto ↓	Grosor ↓
1	0,17m	0,19m	0,09m
2	0,20m	0,08m	0,07m
3	0,19m	0,13m	0,03m
4	0,37m	0,50m	0,20m
5	0,46m	0,17m	0,05m
6	0,26m	0,22m	0,06m
7 →Tumbada	0,32m	0,55m	0,05m
8	0,45m	0,17m	0,18m
9	0,53m	0,27m	0,06m
10 →Tumbada	0,28m	0,53m	0,10m
11 →Tumbada	0,43m	0,57m	0,08m
12	0,25m	0,10m	0,10m
13	0,17m	0,15m	0,04m
14	0,32m	0,20m	0,10m
15	0,20m	0,19m	0,06m
16	0,35m	0,18m	0,15m
17	0,28m	0,25m	0,15m
18	0,37m	0,17m	0,15m
19 →Tumbada	0,60m	0,70m	0,10m
20 →Tumbada	0,33m	0,55m	0,06m
21	0,28m	0,39m	0,15m
22	0,36m	0,28m	0,07m
23	0,21m	0,07m	0,10m
24	0,55m	0,33m	0,10m
25	0,50m	0,10m	0,10m
26	0,45m	0,25m	0,07m
27	0,30m	0,17m	0,09m
28	0,43m	0,18m	0,12m
29	0,54m	0,17m	0,10m

País = España	Comunidad Autónoma = Navarra	Provincia (31): Navarra	Municipio = Goizueta

Zona megalítica (01): Arano – Goizueta	Tipo Monumento (03): Cromlechs	Nº. (18):	Nombre: Izurriztiko egia (13)	Hilharriak: 31-02-03-18

Cromlech (18-j): **Izurriztiko egia 10**. Mapa **64–IV** (Andoain). I.G.N. Escala 1: 25.000. **U.T.M.** Huso 30 T. **ED 50** = **X**: 600.083, **Y**: 4.784.653, **Z**: 777.

Cromlech **Izurriztiko egia 10** → 30 de abril de 2.016.

257-24 → 14 de enero de 2.006.

Norte ↑ Ipar

Ø = **3**,60m E–W y **3**,90m N–S. 30 de abril de 2.016.

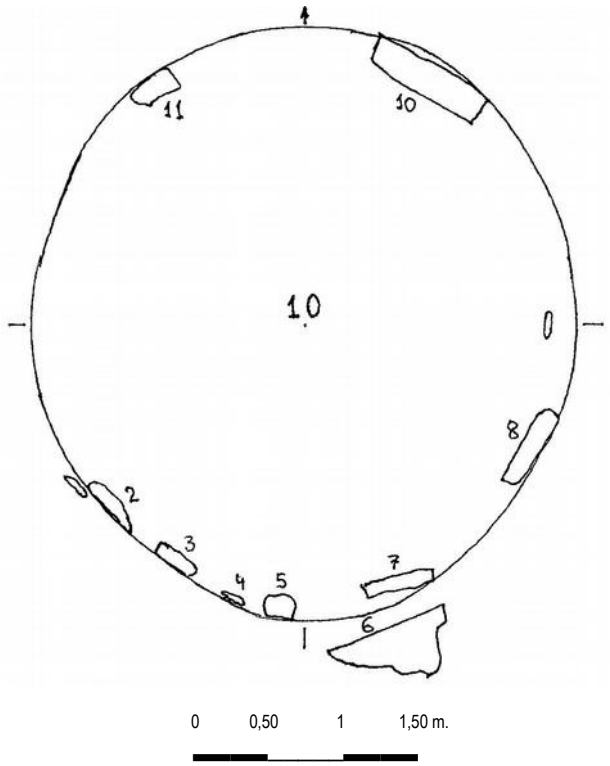

Testigo	Largo	Ancho	Alto
↓	↓	↓	↓
1			
2	0,40m	0,12m	0,05m
3	0,30m	0,11m	0,18m
4			
5			
6→Tumbada	0,87m	0,15m	0,40m
7	0,45m	0,11m	0,23m
8	0,55m	0,10m	0,05m
9			
10	0,80m	0,20m	0,05m
11			

País = España	Comunidad Autónoma = Navarra	Provincia (31): Navarra	Municipio = Goizueta

Zona megalítica (01): Arano – Goizueta	Tipo Monumento (03): Cromlechs	Nº. (18):	Nombre: Izurriztiko egia (13)	Hilharriak: 31-02-03-18

Cromlech (18-k): **Izurriztiko egia 11**. Mapa **64–IV** (Andoain). I.G.N. Escala 1: 25.000. **U.T.M.** Huso **30** T. **ED 50** = **X**: 600.100, **Y**: 4.784.642, **Z**: 780.

Cromlech **Izurriztiko egia 11** → 30 de abril de 2.016.

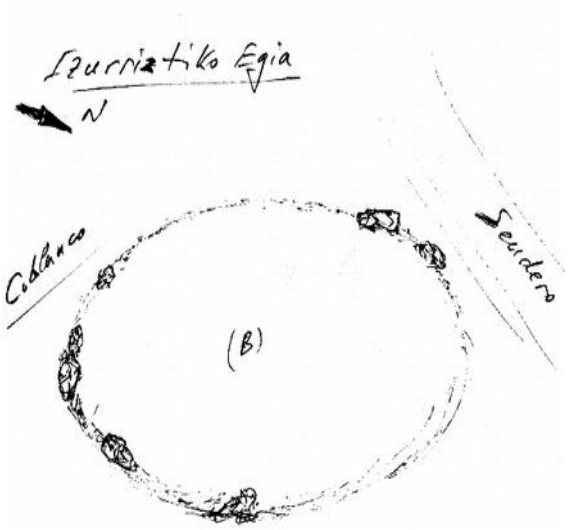

257-24 → 14 de enero de 2.006.

Norte ↑ Ipar

Ø = **3**,60m E–W y **3**,60m N–S. 30 de abril de 2.016.

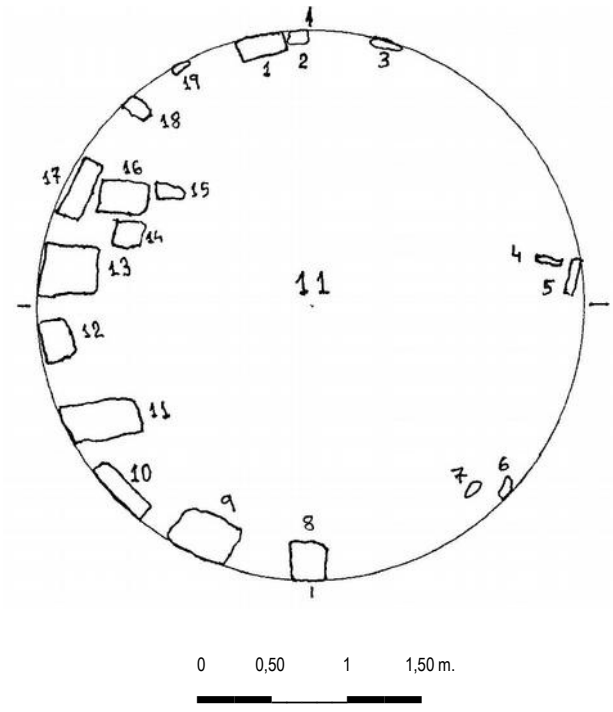

Testigo ↓	Largo ↓	Ancho ↓	Alto ↓
1→Cuarzo blanco	0,30m	0,15m	0,05m
2→Cuarzo gris			
3→Cuarzo gris			
4→Cuarzo blanco	0,12m	0,04m	0,05m
5→Cuarzo blanco	0,24m	0,06m	0,05m
6→Cuarzo blanco			
7→Cuarzo gris			
8→Cuarzo blanco	0,20m	0,22m	0,05m
9→Cuarzo blanco	0,40m	0,28m	0,05m
10→Cuarzo blanco	0,45m	0,12m	0,05m
11→Cuarzo blanco	0,50m	0,25m	0,05m
12→Cuarzo blanco	0,25m	0,20m	0,10m
13→Cuarzo blanco	0,35m	0,35m	0,05m
14→Cuarzo blanco			
15→Cuarzo blanco			
16→Cuarzo blanco	0,22m	0,30m	0,05m
17→Cuarzo blanco	0,39m	0,15m	0,05m
18→Arenisca			
19→Cuarzo blanco			

País = España	Comunidad Autónoma = Navarra	Provincia (31): Navarra	Municipio = Goizueta

Zona megalítica (01): Arano – Goizueta	Tipo Monumento (03): Cromlechs	Nº. (18):	Nombre: Izurriztiko egia (13)	Hilharriak: 31-02-03-18

Cromlech (18-I): **Izurriztiko egia 12**. Mapa **64–IV** (Andoain). I.G.N. Escala 1: 25.000. **U.T.M.** Huso 30 T. **ED 50** = **X**: 600.099, **Y**: 4.784.647, **Z**: 780.

Cromlech **Izurriztiko egia 12** → 30 de abril de 2.016.

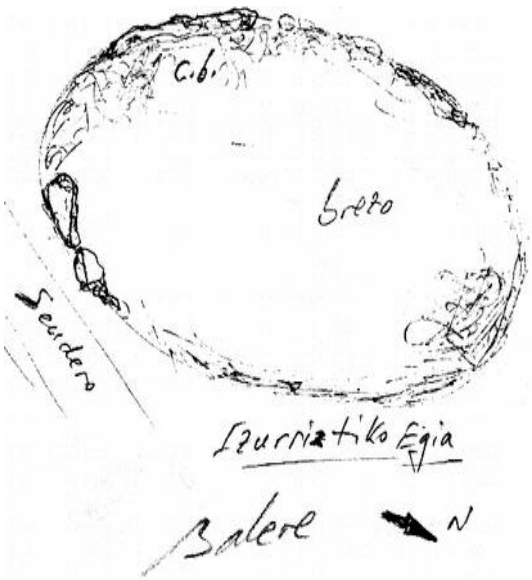

257-24 → 14 de enero de 2.006.

Norte ↑ Ipar

Ø = **4**,00m E–W y **4**,00m N–S. 30 de abril de 2.016.

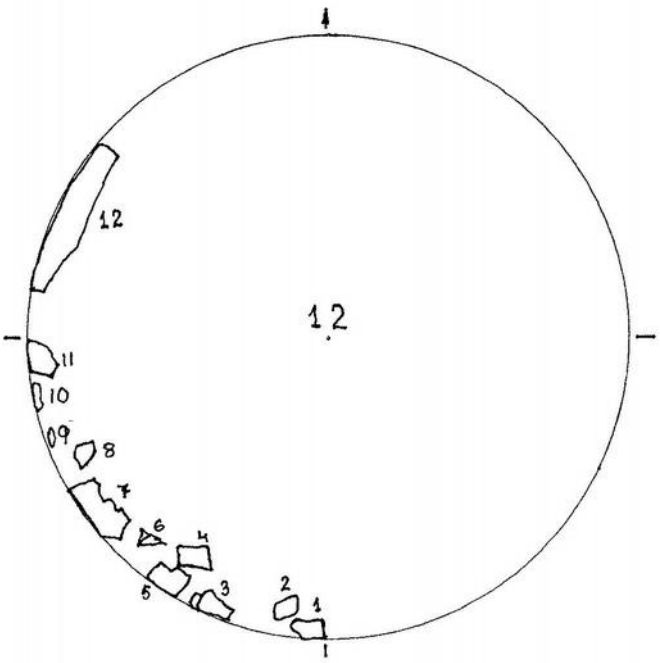

0 0,50 1 1,50 m.

Testigo	Largo	Ancho	Alto
↓	↓	↓	↓
1→Cuarzo amarillo			
2→Cuarzo amarillo			
3→Cuarzo amarillo			
4→Cuarzo gris			
5→Cuarzo amarillo			
6→Cuarzo gris			
7→Cuarzo gris			
8→Cuarzo blanco			
9→Cuarzo gris			
10→Cuarzo gris			
11→Cuarzo gris			
12→Cuarzo blanco			

País = España	Comunidad Autónoma = Navarra	Provincia (31): Navarra	Municipio = Goizueta

Zona megalítica (01): Arano – Goizueta	Tipo Monumento (03): Cromlechs	Nº. (18):	Nombre: Izurriztiko egia (13)	Hilharriak: 31-02-03-18

Cromlech (18-m): **Izurriztiko egia 13**. Mapa **64–IV** (Andoain). I.G.N. Escala 1: 25.000. **U.T.M.** Huso **30** T. **ED 50** = **X**: 600.121, **Y**: 4.784.638, **Z**: 784.

Cromlech **Izurriztiko egia 13** → 30 de abril de 2.016.

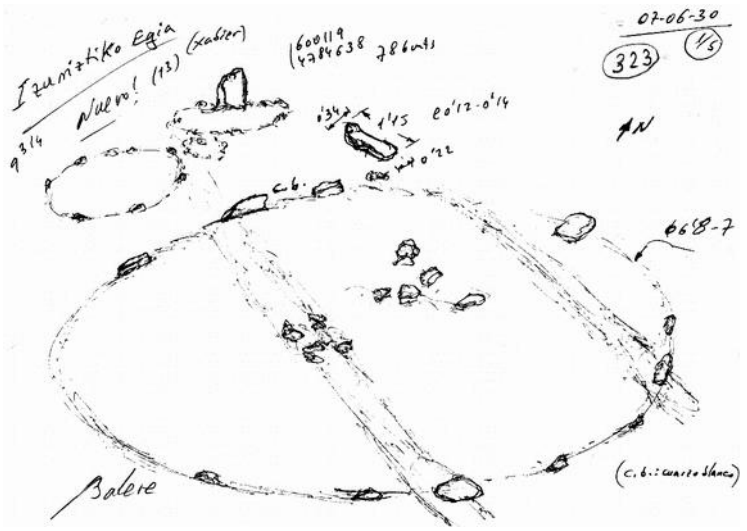

323–1 → 30 de junio de 2.007.

Hay una especie de estela situada unos metros más abajo de este cromlech.
Mide 1,15m de largo, 0,34m de ancho máximo y con un grosor entre 0,12m a 0,14m.

Norte ↑ Ipar

Ø = **7**,00m E–W y **7**,00m N–S. 30 de abril de 2.016.

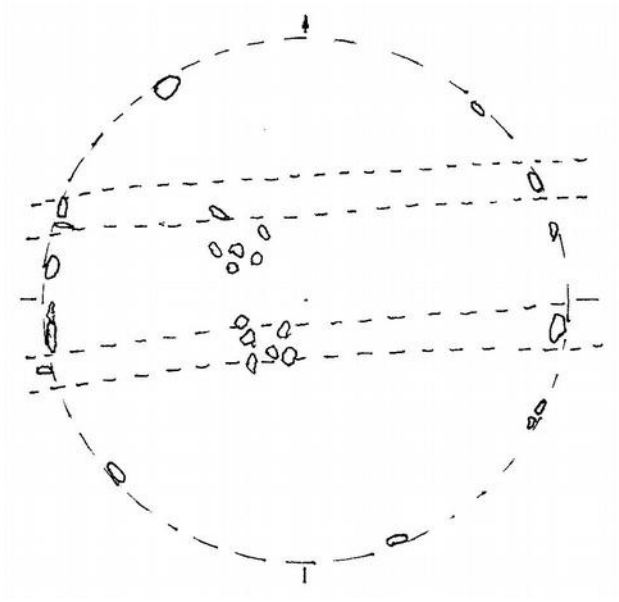

0 1 2 3 m.

Testigo	Largo	Ancho	Alto
↓	↓	↓	↓
1			
2			
3			
4			
5			
6			
7			
8			
9			
10			
11			
12			
13			
14			
15			

1.989 **Barrio** Bazaco, Luis del.
Catálogo y cartografía de las estaciones megalíticas de Goizueta – Artikutza – Aranaz y Agiña – Lesaka (Navarra).
Munibe, nº. 41. Donostia, pp. 103-105-113-114.

DENOMINACIÓN: IZURRIZTI I.

SITUACIÓN: Estación Megalítica Goizueta-Artkutza-Aranaz. Término municipal de Goizueta (finca Artikutza, Ayto. de Donostia-San Sebastián).

LOCALIZACIÓN: Desde el poblado de Artikutza, ascender hacia la cota Izu. El conjunto se localiza sobre el último tramo de ladera, 330 m. antes de la cota máxima, a ambos lados del sendero que discurre por el lugar, conocido como Izurrizti.

El conjunto de cromlechs de Izu, 330 m. al ESE., el conjunto de cromlechs de Izurrizti II, 160 m. al WNW.

DESCRIPCIÓN: Se trata de un conjunto de 9 cromlechs, entre los cuales se localizan aislados numerosos bloques hincados, que probablemente pertenecerán a otras estructuras hoy difíciles de precisar (Fig. 14).

1.— Cromlech. 5.50 m. de diámetro N.S. y 4.60 m. E.-W., compuesto por 14 testigos con forma de bloque, destacando 8 con alturas entre 0.50 y 0.20 m. Carece de testigos en el sector SE., hace contacto con la estructura n. 2 en el sector suroccidental. Materiales, pizarras y cuarcitas (2) del terreno.

2.— Cromlech. 5.30 m. de diámetro N.-S. y E.-W. compuesto por 15 testigos con forma de laja y bloque, destacan 5 con alturas entre 0.35 m. y 0.10 m. Hace contacto con la estructura n.º 1 en el sector nororiental.

Materiales, pizarras y 1 cuarcita del terreno.

3.— Cromlech. 2.45 m. de diámetro N.-S. y E.-W. compuesto por 5 testigos con forma de bloque que apenas sobresalen del terreno. Carece de testigos en el arco oriental. Materiales, cuarcitas del terreno.

4.— Cromlech. 4.50 m. de diámetro N.-S. y E.-W., compuesto por 21 testigos con forma de bloque, destacan 11 con alturas entre 0.30 m. y 0.10 m. Hace contacto con la estructura n. 5 en el sector noroccidental. Materiales, pizarras del terreno y 1 arenisca triásica.

5.— Cromlech. 3.20 m. de diámetro N.-S. y E.-W., compuesto por 12 testigos con forma de laja y bloque, destacando 3 entre 1 m. y 0.10 m. El testigo mayor se sitúa al W. con unas proporciones de 1x0.55x0.30 m. Carece de testigos en el arco septentrional. Hace contacto con la estructura n. 4 en el arco suroriental. Materiales, pizarras de terreno.

6.— Cromlech. 3.60 m. de diámetro N.-S. y E.-W., compuesto por 10 testigos con forma de bloque, destacando 5 entre 0.32 m. y 0.10 m. Carece de testigos en el sector occidental. Materiales, pizarras del terreno y 1 arenisca triásica.

7.— Cromlech. 4.50 m. de diámetro N.-S. y E.-W., compuesto por 10 testigos con forma de bloque, destacan 6 entre 0.25 m. y 0.10 m. Carece de testigos en el arco oriental. Materiales, pizarras y cuarcitas (3) del terreno.

8.— Cromlech. 4.10 m. de diámetro N.-S. y 3.70 m. E.-W., compuesto por 20 testigos con forma de laja y bloque, destacan 19 con alturas entre 0.40 y 0.10 m. Materiales, pizarras del terreno.

9.— Cromlech. 3.70 m. de diámetro N.-S. y E.-W., compuesto por 7 testigos con forma de bloque, destacan 5 con alturas entre 0.25 m. y 0.10 m. Carece de testigos en el arco meridional. Materiales, pizarras del terreno.

CONSERVACIÓN: Regular.

HISTORIA: Descubierto el 30 de Marzo de 1984, por I. Arbelaiz, L. del Barrio, Tx. Ugalde y A. Uriz.

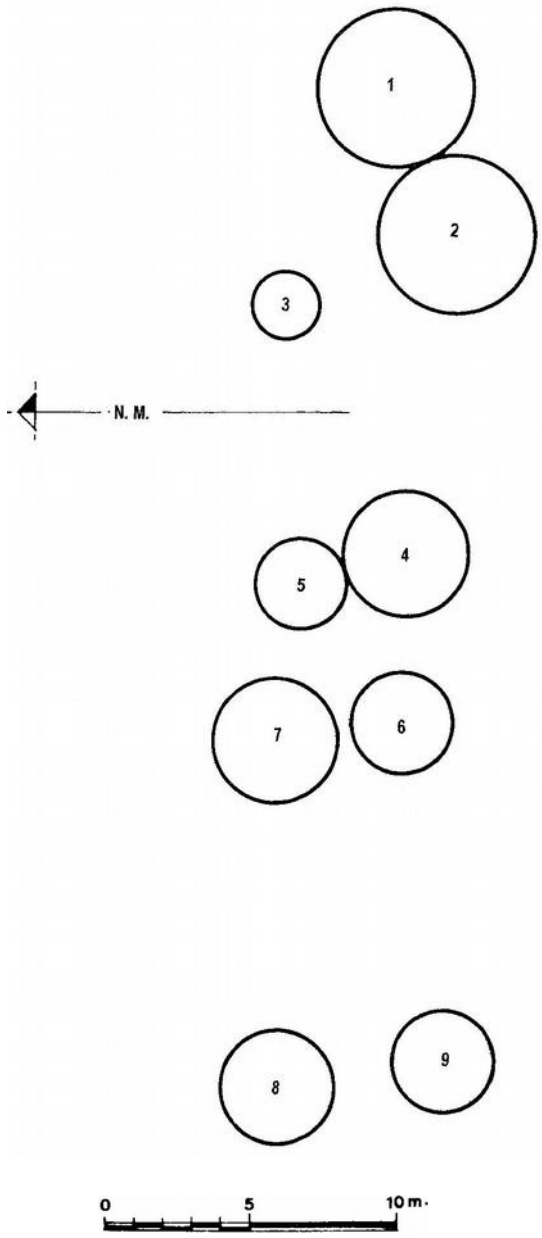

Fig. 14. Distribución del conjunto de cromlechs de Izurrizti I.

1.989 **Barrio** Bazaco, Luis del.
Catálogo y cartografía de las estaciones megalíticas de Goizueta – Artikutza – Aranaz y Agiña – Lesaka (Navarra).
Munibe, nº. 41. Donostia, pp. 103-105-113-114.

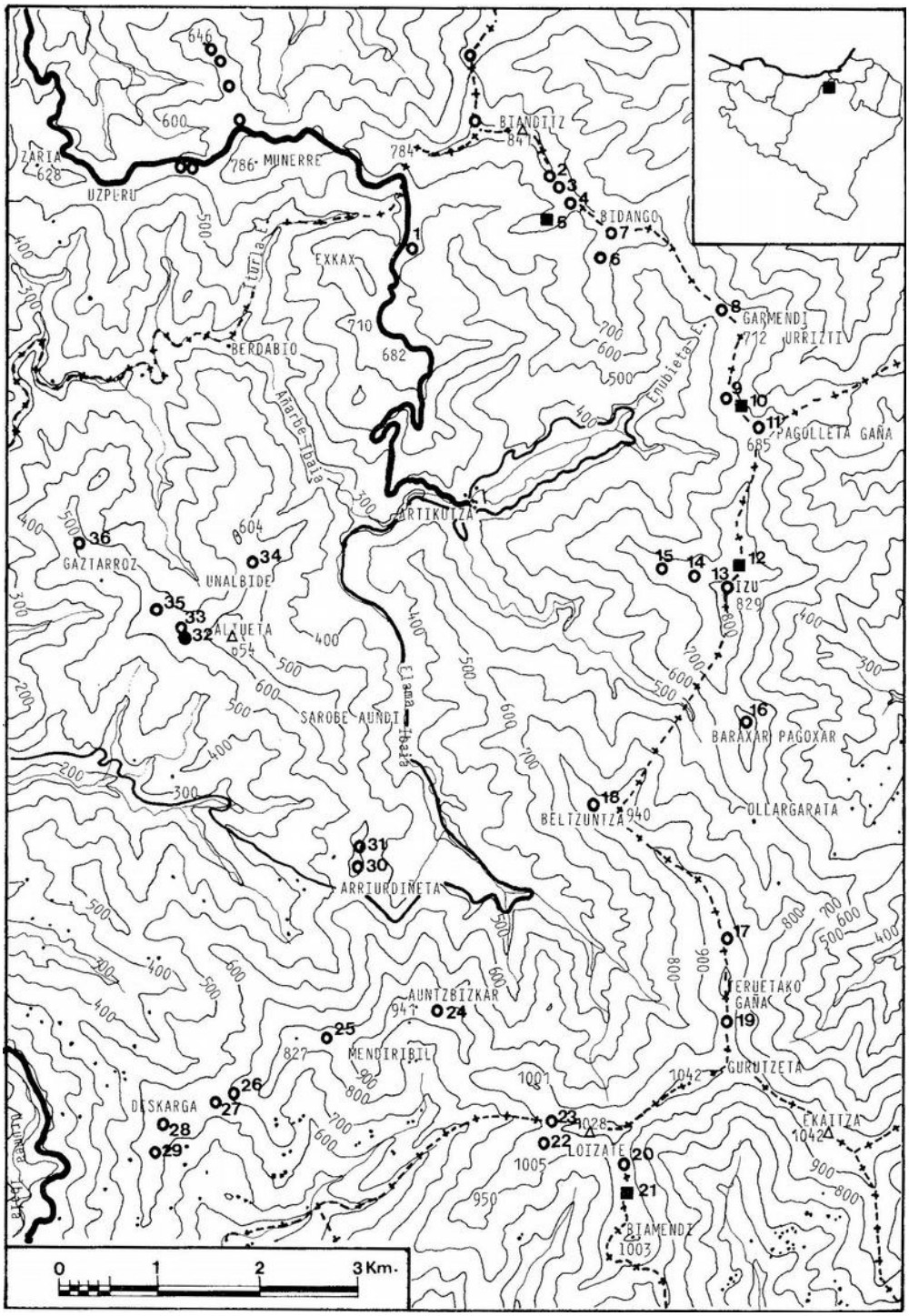

Situación de los subsectores que componen la Estación Megalítica de Goizueta-Artikutza-Aranaz: 1.Exkaxpe (Eskaspe), 2.Gatzarrieta I, 3.Gatzarrieta II, 4.Burnaiztietako Lepua, 5.Burnaiztegi, 6.Elutxo Arria (Bidango Zabala), 7.Bidangoko Gaña, 8.Enobieta Txikia, 9.Pagolleta (Izo-Biandiz), 10.Pagolleta, 11.Pagolletako Gaña (Biandiz-Izo), 12.Butxi, 13.Izu, **14.Izurrizti I**, 15.Izurrizti II, 16.Baraxar-Pagoxar, 17.Gerasunko Ataka, 18.Beltzuntza, 19.Ibintza, 20.Biamendiko Lepoa, 21.Biamendiko Bizkarra, 22.Loitzateko Soroa, 23.Iraingo Ataka, 24.Auntzbizkar, 25.Illarbiteko Soroa (Arramalta), 26.Eneko Elorrita II, 27.Eneko Elorrita I, 28.Deskargako Arrieta, 29.Lizarrozko Soroa, 30.Arriurdiñeta, 31.Urrizti, 32.Altuetako Lepoa II, 33.Altuetako Lepoa I, 34.Unalbide, 35.Deskantsuko Bizkarra, 36.Gaztarrozko Bizkarra.

1.991/92 **Ripa** Vega, Patxi.
Monumentos megalíticos de Navarra 1890-1990. **Trabajos de Arqueología Navarra**, nº. 10. Pamplona, p. 204.

IZURRIZTI-Egia: (9 CROMLECHS). Área 14. Los mismos datos, áreas, descubridores y publicaciones corresponden a estos tres grupos de cromlechs.

2.004 **Peñalver** Iribarren, Xabier.
Mairubaratzak. Pirinioetako harrespilak. **Munibe**, suplemento nº. 19. Donostia, p. 93, nº. **134**.

134.- IZURRIZTI I (IZURRIZTIKO EGIA)

Kokalekua
Izu mendiaren hegalean, maila gorena baino 330 m lehenago, Goizuetako udalerrian, Artikutzako barrutian.

Koordenatuak:
Orria: 65 (25-5). Vera de Nidasoa. (1:50.000)
X. 600.090 Y. 4.784.645 Z. 780

Deskribapena
12 harrespileko multzoa; horien artean hainbat bloke ageri dira, lurrean finkatuta, gaur egun zehazten zailak diren beste egitura batzuen osagai izan litezkeenak. Bertako kuartzita eta arbela eta hareharri triasikoa.

1.- Harrespila. 5,50 m-ko diametroa I-H-an eta 4,60 m-koa E-M-an. Bloke formako 14 lekuko ditu agerian; horien artean 8 nabarmentzen dira, 0,50 eta 0,20 m arteko garaierakoak. Ez du lekukorik HE-ko sektorean. 2. harrespilaren ukitzailea da hego-mendebaldeko sektorean.

2.- Harrespila. 5,30 m-ko diametroa. Lauza eta bloke formako 15 lekuko agerikoz osatua, horien artean 5 nabarmentzen direla, 0,35 eta 0,10 m arteko garaierakoak. 1. harrespilaren ukitzailea da ipar-ekialdeko sektorean.

3.- Harrespila. 2,45 m-ko diametroa. Lurretik apenas goititzen diren bloke formako 5 lekuko agerikoz osatua. Ez du lekukorik ekialdeko arkuan.

4.- Tumuludun harrespila, 3,60 m-ko diametrokoa eta 0,15 m garaia. Bloke formako 6 lekuko ditu agerian. 7. harrespilaren ukitzailea da ipar-mendebaldeko arkuan.

5.- Harrespila. 4 m-ko diametroa. Bloke formako 6 lekuko ditu agerian. 6. harrespilaren ukitzailea da hego-ekialdeko sektorean.

6.- Harrespila. 4,50 m-ko diametroa. Bloke formako 21 lekuko agerikoz osatua, horien artean 11 nabarmentzen direla, 0,30 eta 0,10 m bitarteko garaierakoak. 5. harrespilaren ukitzailea da ipar-mendebaldeko sektorea.

7.- Harrespila. 3,20 m-ko diametroa. Lauza eta bloke formako 12 lekuko ditu agerian; horien artean 3 nabarmentzen dira, 1 m-tik 0,10 m-ra bitarteko garaiera dutenak. Lekukorik garaiena M-an dago eta bere neurriak dira 1 x 0,55 x 0,30 m. Ez du lekukorik iparraldeko arkuan. 4. harrespilaren ukitzailea da hego-ekialdeko arkuan.

8.- Harrespila. 4,50 m-ko diametroa. Bloke formako 10 lekuko agerikoz osatua, horien artean 6 nabarmentzen direla, 025 eta 0,10 m bitarteko garaiera dutenak. Ez du lekukorik ekialdeko arkuan.

9.- Harrespila. 3,60 m-ko diametroa. Bloke formako 10 lekuko ditu agerian; horien artean 5 nabarmentzen dira, 0,32 eta 0,10 m bitarte garaiak. Ez du lekukorik mendebaldeko sektorean.

10.- Tumuludun harrespila, 4 m-ko diametrokoa eta 0,15 m garaia. Bloke formako 7 lekuko agerikoz osatua.

11.- Harrespila. 4,10 m-ko diametroa I-H-an eta 3,70 m-koa E-M-an. Lauza eta bloke formako 20 lekuko ditu agerian, horien artean 19 nabarmentzen direla, 0,40 eta 0,10 m arteko garaierakoak.

12.- Harrespila. 3,70 m-ko diametroa. Bloke formako 7 lekuko ditu agerian, horien artean 5 nabarmentzen direla, 0,35 eta 0,10 m bitarte garaiak. Ez du lekukorik hegoaldeko arkuan.

Historia
1., 2., 3., 6., 7., 8., 9., 11. eta 12. harrespilak 1984an aurkitu zituzten I. Arbelaitz, L. del Barrio, Tx. Ugalde eta A. Urizek; 4., 5. eta 10.a 1989an L. Millán eta J. J. Ochoak. Ez da indusketa lanik egin.

Bibliografia
Barrio, L. del (1989)

2.005 **Peñalver** Iribarren, Xabier.
Los crómlech pirenaicos. **Bolskan**, nº. 22. Huesca, pp. 104-105, nº. **169**.

169. *IZURRIZTI I (IZURRIZTIKO EGIA)*

Situación

En la ladera del monte Izu, 330 m antes de la cota máxima, en el término municipal de Goizueta, dentro de la finca de Artikutza.

Coordenadas:

Hoja 65 (25-5). Vera de Bidasoa (1: 50 000).

X 600 090, Y: 4 784 645, Z: 780.

Descripción

Conjunto de 12 crómlech, entre los cuales se localizan numerosos bloques hincados que pudieran corresponder a otras estructuras en la actualidad difíciles de precisar. Pizarra y cuarcita del terreno y arenisca triásica.

1. Crómlech. 5,50 m de diámetro N-S y 4,60 m E-W. Compuesto por 14 testigos visibles con forma de bloque, entre los que destacan 8 de 0,50 a 0,20 m de altura. Carece de testigos en el sector SE. Es tangente con el crómlech n.º 2 en el sector SW.

2. Crómlech. 5,30 m de diámetro. Compuesto por 15 testigos visibles con formas de laja y bloque, entre los que destacan 5 de 0,35 a 0,10 m de altura. Es tangente con el crómlech n.º 1 en el sector NE.

3. Crómlech. 2,45 m de diámetro. Compuesto por 5 testigos visibles con forma de bloque que apenas destacan del terreno. Carece de testigos en su arco E.

4. Crómlech tumular de 3,60 m de diámetro y 0,15 m de altura. Compuesto por 6 testigos visibles con forma de bloque. Es tangente con el n.º 7 en el arco NW.

5. Crómlech. 4 m de diámetro. Compuesto por 6 testigos visibles con forma de bloque. Es tangente con el crómlech n.º 6 en el sector SE.

6. Crómlech. 4,50 m de diámetro. Compuesto por 21 testigos visibles con forma de bloque, entre los que destacan 11 de 0,30 a 0,10 m de altura. Es tangente con el crómlech n.º 5 en el sector NW.

7. Crómlech. 3,20 m de diámetro. Compuesto por 12 testigos visibles con formas de laja y bloque, entre los que destacan 3 de 1 a 0,10 m de altura. El testigo más elevado se situa al W y tiene unas dimensiones de 1 x 0,55 x 0,30 m. Carece de testigos en el arco N. Es tangente con el crómlech n.º 4 en el arco SE.

8. Crómlech. 4,50 m de diámetro. Compuesto por 10 testigos visibles con forma de bloque, entre los que destacan 6 de 0,25 a 0,10 m de altura. Carece de testigos en el arco E.

9. Crómlech. 3,60 m de diámetro. Compuesto por 10 testigos visibles con forma de bloque, entre los que destacan 5 de 0,32 a 0,10 m de altura. Carece de testigos en el sector W.

10. Crómlech tumular de 4 m de diámetro y 0,15 m de altura. Compuesto por 7 testigos visibles con forma de bloque.

11. Crómlech. Diámetro de 4,10 m N-S y 3,70 m E-W. Compuesto por 20 testigos visibles con formas de laja y bloque, entre los que destacan 19 de 0,40 a 0,10 m de altura.

12. Crómlech. 3,70 m de diámetro. Compuesto por 7 testigos visibles con forma de bloque, entre los que destacan 5 de 0,25 a 0,10 m de altura. Carece de testigos en el arco S.

Historia

Los crómlech n.º 1, 2, 3, 6, 7, 8, 9, 11 y 12 fueron descubiertos en 1984 por I. Arbelaiz, L. del Barrio, Tx. Ugalde y A. Uriz; los nº. 4, 5 y 10 en 1989 por L. Millán y J. J. Ochoa. No han sido excavados.

Bibliografía

BARRIO (1989)