| País = España | Comunidad Autónoma = Navarra | Provincia (31): Navarra | Municipio = Goizueta |
|---|---|---|---|

| Zona (02): Vaso de Artikutza – Agiña | Tipo Monumento (03): Cromlechs | Nº. (71): | Nombre: Beltzuntzako harria (2) | Hilharriak: 31-02-03-71 |
|---|---|---|---|---|

COORDENADAS: Hoja **65–III** (Lesaka). I.G.N. Escala 1: 25.000. **U.T.M.** Huso 30 T. = **European 1979**.
Nº. **1** (Este) = **X**: 599.881, **Y**: 4.781.830, **Z**: 939. Nº. **2** (Oeste) = **X**: 599.874, **Y**: 4.781.638, **Z**: 940.

Hoja **65–III** (Lesaka). I.G.N. Escala 1: 25.000. **U.T.M.** Huso 30 T. = **ETRS 89**.
Nº. **1** (Este) = **X**: 599.778, **Y**: 4.781.621, **Z**: 939. Nº. **2** (Oeste) = **X**: 599.771, **Y**: 4.781.429, **Z**: 940.

LOCALIZACIÓN: Se hallan situados al sureste del poblado de Artikutza, al noroeste de Mustriña, al sureste del collado de Beltzuntza y su cromlech.

ACCESO: Atravesar la población de Arantza, situada en el valle del Bidasoa, y bajar poco a poco por una estrecha carretera que nos lleva hasta el fondo del valle, donde hay una casa rural. Se cruza el río y se sigue ahora rumbo norte como un kilómetro hasta llegar a la altura de Felipenborda donde hay una calera a la izquierda y un poco antes un refugio rocoso muy interesante. Seguimos adelante hasta llegar a una fuerte curva a la izquierda donde dejaremos un desvío a la derecha para subir ahora con rumbo sur hasta un grupo de casas donde hay varios cruces. Dejamos el primero de la izquierda y a los pocos metros tenemos que coger el segundo desvío a la izquierda, que asciende fuertemente, dejando a la derecha la pista de cemento que baja un poco. La ascensión desde este cruce es muy fuerte para cualquier vehículo, pero nos lleva directamente hasta el collado de Sorageta donde hay varios cromlechs. Desde este lugar seguimos por la pista hacia el sur hasta llegar a un collado donde hay un abrevadero y comienza un sendero que asciende hacia el suroeste llevándonos hasta Gerasunko ataka donde hay un gran grupo de cromlechs. Ahora solo nos queda ir descendiendo suavemente setecientos metros hacia el norte, junto a la antigua alambrada de la finca de Artikutza donde podremos ver primeramente los dos cromlechs de Mustriña, seguimos descendiendo por la loma unos seiscientos metros más donde nada remontar un pequeño altozano veremos estos dos cromlechs en la misma cresta.

DESCRIPCIÓN: **Cromlechs**. Situados en terreno llano, donde crece la hierba alta y el brezo que los enmascara y hace más difícil distinguirlos.
El nº. **1**, mide 4m de diámetro y está compuesto por al menos 10 testigos apenas visibles por causa de la vegetación.
El nº. **2**, mide 3m de diámetro y está compuesto por al menos 6 testigos apenas visibles por causa de la vegetación.
Materiales: cuarcitas del lugar.

HISTORIA: Localizado el nº. 1, por Xabier **Taberna** Macazaga, el 02 de octubre de 2.013.
Localizado el nº. 2, por José Manuel **Lekuona** Gelbenzu y Luis **Millán** San Emeterio, el 27 de septiembre de 2.023.
No han sido excavados hasta la fecha, ni limpiados para que sean más visibles.

BIBLIOGRAFIA: 2.023 euskal-herria.org

Norte ↑ Ipar

**BELTZUNTZAKO HARRIA 2 OESTE** 27-09-2.023

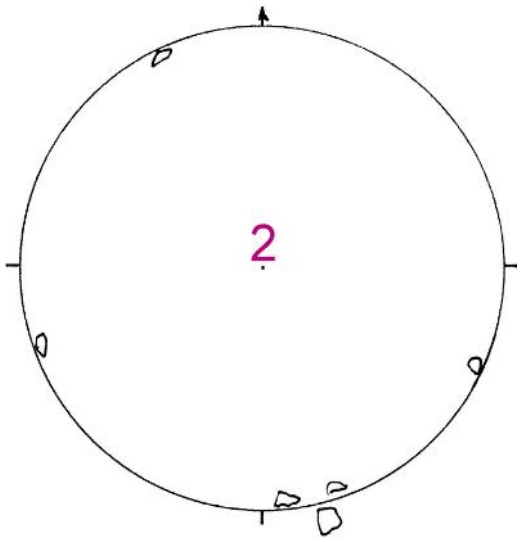


0 0,50 1 1,50m.

Norte ↑ Ipar

**BELTZUNTZAKO HARRIA 1 ESTE** 27-09-2.023

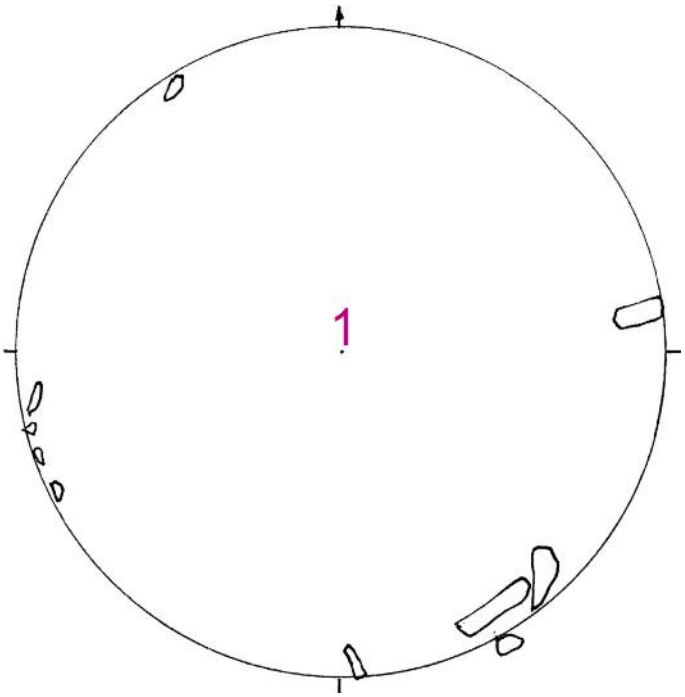


0 0,50 1 1,50m.

| País = España | Comunidad Autónoma = Navarra | Provincia (31): Navarra | Municipio = Goizueta |
|---|---|---|---|

| Zona (02): Vaso de Artikutza – Agiña | Tipo Monumento (03): Cromlechs | Nº. (71): | Nombre: Beltzuntzako harria (2) | Hilharriak: 31-02-03-71 |
|---|---|---|---|---|

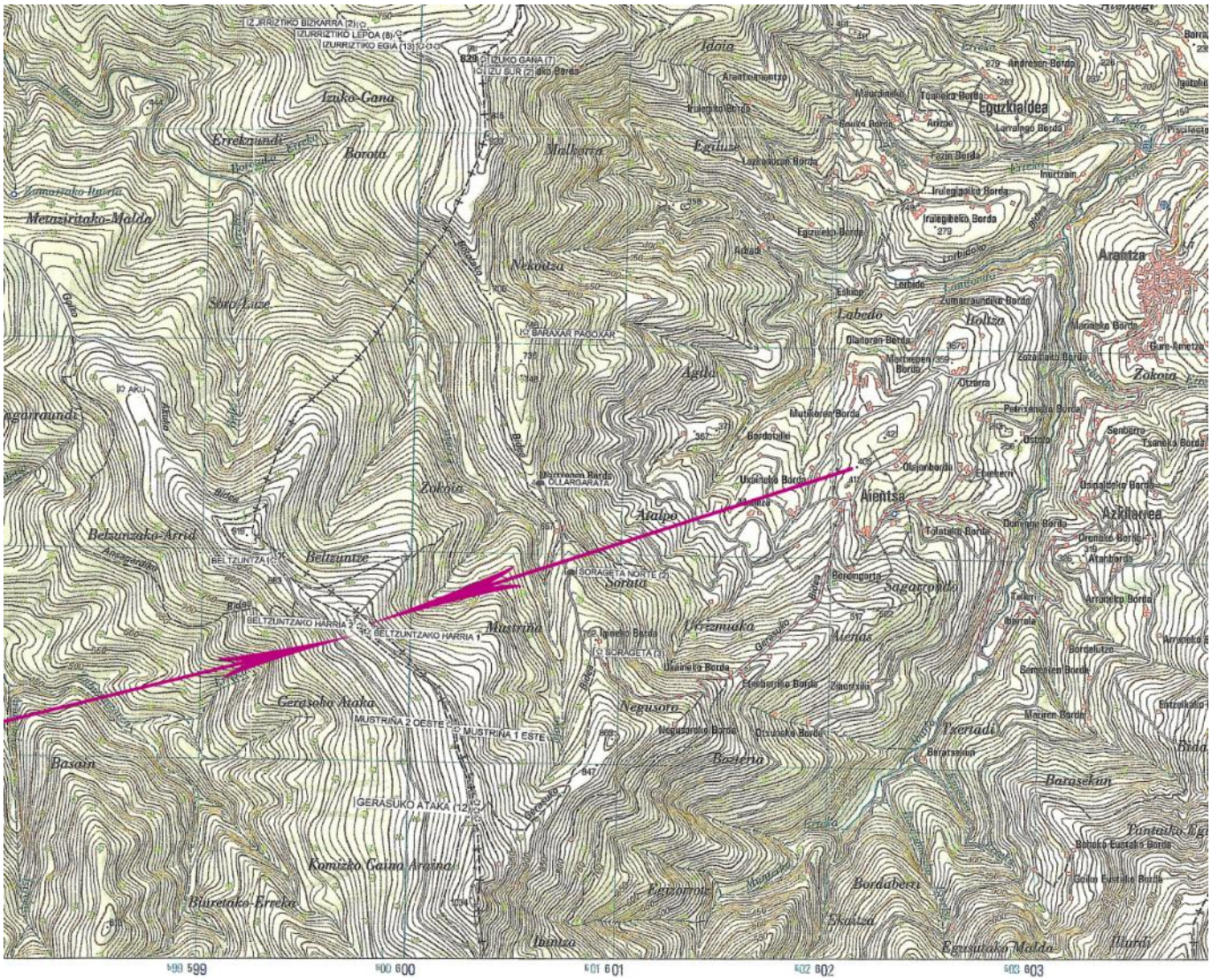

| País = España | Comunidad Autónoma = Navarra | Provincia (31): Navarra | Municipio = Goizueta |
|---|---|---|---|

| Zona (02): Vaso de Artikutza – Agiña | Tipo Monumento (03): Cromlechs | Nº. (71): | Nombre: Beltzuntzako harria (2) | Hilharriak: 31-02-03-71 |
|---|---|---|---|---|

| País = **España** | Comunidad Autónoma = **Navarra** | Provincia (**31**): **Navarra** | Municipio = **Goizueta** |
|---|---|---|---|

| Zona (**02**): **Vaso de Artikutza – Agiña** | Tipo Monumento (03): **Cromlechs** | Nº. (71): | Nombre: **Beltzuntzako harria** (2) | **Hilharriak**: **31**-02-**03**-**71** |
|---|---|---|---|---|

| País = España | Comunidad Autónoma = Navarra | Provincia (31): Navarra | Municipio = Goizueta |
|---|---|---|---|

| Zona (02): Vaso de Artikutza – Agiña | Tipo Monumento (03): Cromlechs | Nº. (71): | Nombre: Beltzuntzako harria (2) | Hilharriak: 31-02-03-71 |
|---|---|---|---|---|

| País = España | Comunidad Autónoma = Navarra | Provincia (31): Navarra | Municipio = Goizueta |
|---|---|---|---|

| Zona (02): Vaso de Artikutza – Agiña | Tipo Monumento (03): Cromlechs | Nº. (71): | Nombre: Beltzuntzako harria (2) | Hilharriak: 31-02-03-71 |
|---|---|---|---|---|