

País = España	Comunidad Autónoma = Navarra	Provincia (31): Navarra	Municipio = Bera
Zona megalítica (03): Monte Larrun	Tipo Monumento (01): Dolmen	Nº. (02):	Nombre: Aritzmendi
			Hilharriak: 31-03-01-02

COORDENADAS: Mapa 65-II (Bera de Bidasoa). I.G.N. Escala 1: 25.000. U.T.M. Huso 30 T. = X: 608.870, Y: 4.795.770, Z: 410. **European 1979**.
 Mapa 65-II (Bera de Bidasoa). I.G.N. Escala 1: 25.000. U.T.M. Huso 30 T. = X: 608.766, Y: 4.795.561, Z: 410. **ETRS 89**.

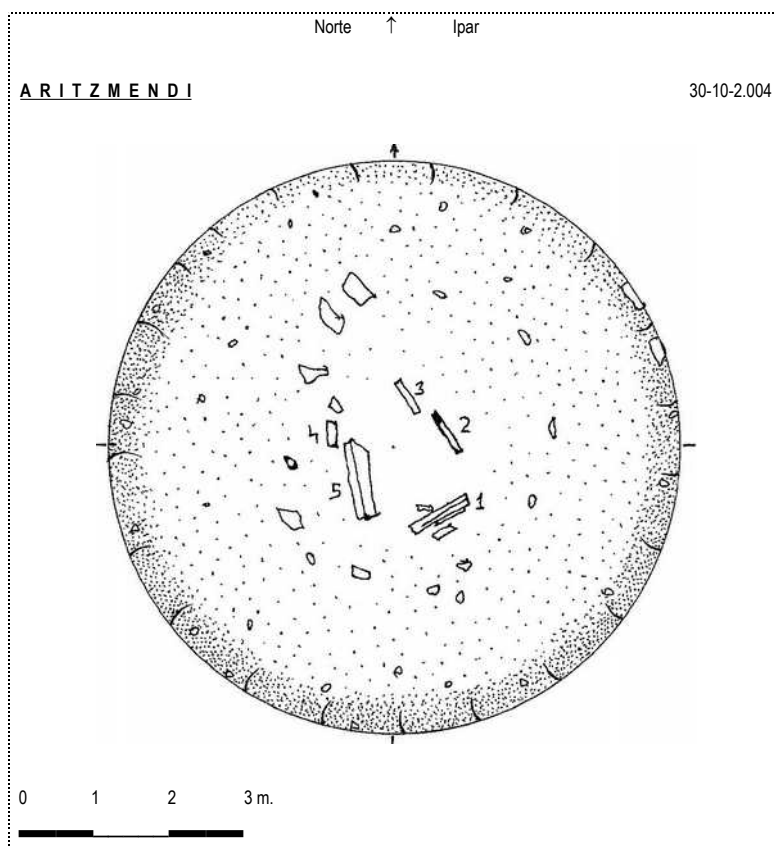
SITUACIÓN: Se halla situado al noreste de la población de Bera, al suroeste del monte Larrun txiki y al sureste del monte Aritzmendi.

ACCESO: Desde la población de Bera para coger la carretera que se dirige hacia el puerto de Lizuniaga. A unos tres kilómetros tenemos que coger un desvío a la izquierda por una estrecha carretera asfaltada que luego tiene cemento hasta el último caserío y que al final hay que superar unos metros por una pista un tanto estropeada hasta llegar al collado de Landagaita. Desde este lugar tenemos que ir hacia el norte por una pista que enseguida cruza la regata lasola y tuerce a la izquierda ascendiendo suavemente hacia el oeste. Tras dejar a la izquierda una pista de hierba tenemos que entrar por otra pista de hierba existente más arriba que se dirige hacia una plantación de alerces, donde veremos este dolmen justamente en la primera fila de árboles a la derecha de la pista y en terreno inclinado.

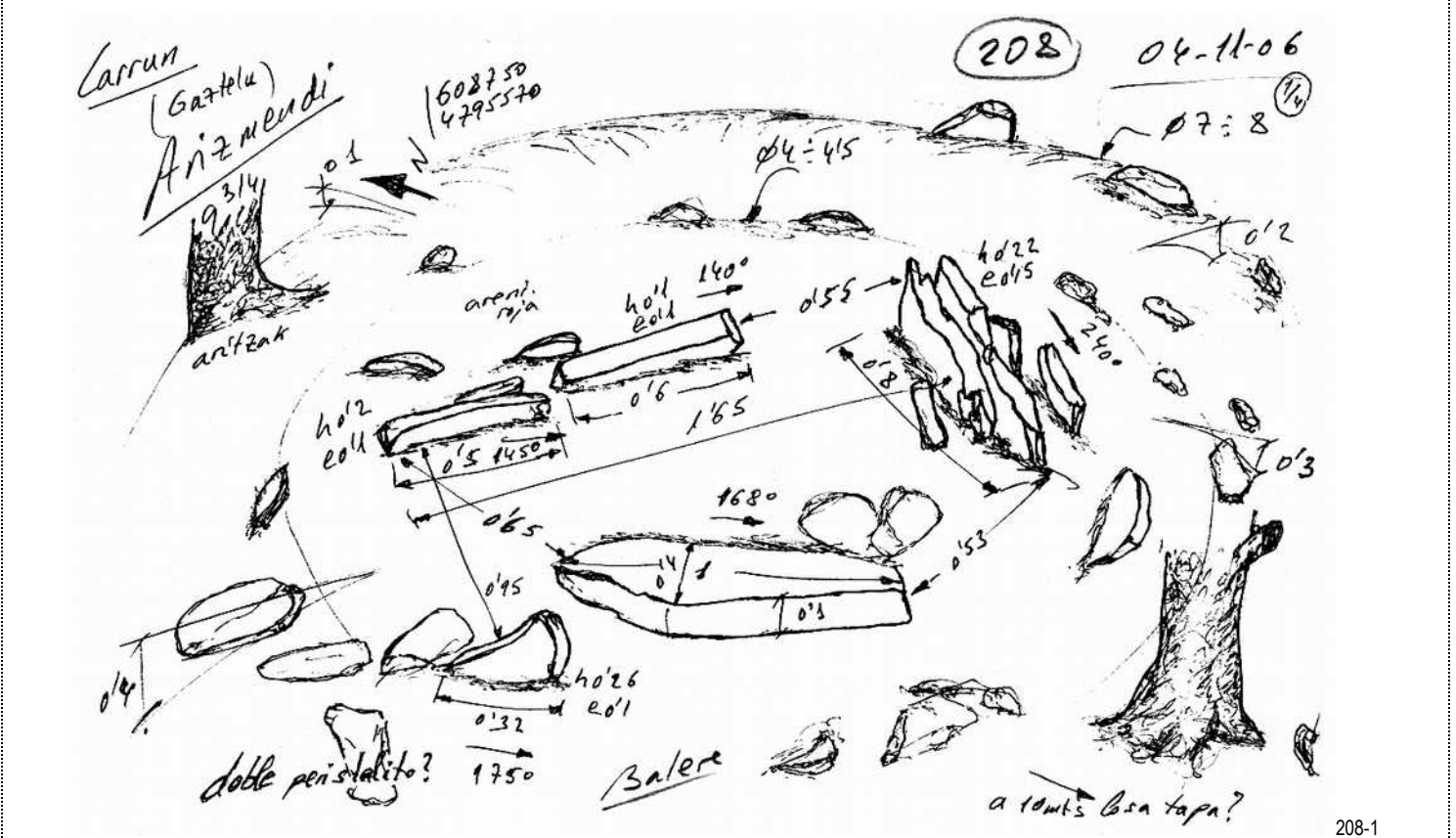
DESCRIPCIÓN: **Dolmen**. Situado en terreno ligeramente inclinado donde hoy en día hay una plantación de árboles Alerces. Tiene un túmulo de piedras de tamaño mediano que está bastante arrasado, mide entre 7 y 8m de diámetro, alcanza una altura de 0,10m por el lado norte, 0,20m por el lado este, 0,30m por el lado sur y 0,40m por el lado oeste. En el centro del túmulo quedan a la vista 5 losas de la cámara. A unos diez metros al sur y al lado de la pista hay una losa que pudiera pertenecer a la cubierta del monumento. Conserva parte del peristalito, dando la sensación de tener otro más cercano a la cámara que mediría 4m de diámetro. La losa nº. 1, mide 0,80m de largo, 0,22m de alto y 0,15m de grosor, orientada a 240°. Se halla in situ. La losa nº. 2, mide 0,60m de largo, 0,10m de alto y 0,10m de grosor, orientada a 140°. Se halla in situ. La losa nº. 3, mide 0,50m de largo, 0,20m de alto y 0,10m de grosor, orientada a 245°. Está inclinada. La losa nº. 4, mide 0,32m de largo, 0,26m de alto y 0,10m de grosor, orientada a 175°. Está inclinada. La losa nº. 5, mide 0,98m de largo, 0,40m de alto y 0,10m de grosor, orientada a 168°. Está inclinada. Materiales, areniscas del lugar.

HISTORIA: Localizado por Iñaki **Gaztelu** Iraundegi, el 30 de octubre de 2.004. No se ha practicado excavación.

BIBLIOGRAFIA: 2.005 **Hilharriak**.
Carta Arqueológica de Navarra. (Monumentos Megalíticos).
Cuadernos de Arqueología de la Universidad de Navarra, nº. 13, p. 24.




Dolmen (02): **Aritzmendi**. Mapa 65-II (Bera de Bidasoa). Escala 1: 25.000. U.T.M. Huso 30 T. = X: 608.870, Y: 4.795.770, Z: 410. ED 50. 06 de noviembre de 2.004.



208-1

Dolmen (02): **Aritzmendi**. Hoja 65-II (Bera de Bidasoa). I. G. N. Escala 1: 25.000. U. T. M. = X: 608.870, Y: 4.795.770, Z: 410. 13 de noviembre de 2.004.



209-2

País = España	Comunidad Autónoma = Navarra	Provincia (31): Navarra	Municipio = Bera
Zona megalítica (03): Monte Larrun	Tipo Monumento (01): Dolmen	Nº. (02):	Nombre: Aritzemendi
			Hilharriak: 31-03-01-02

