

País = España	Comunidad Autónoma = Navarra	Provincia (31): Navarra	Municipio = Ituren
----------------------	-------------------------------------	---	---------------------------

Zona megalítica (05): Erakurri – Mendaur	Monumento (01): Dolmen	Nº. (12):	Nombre: ERDIKO – XENDA	Hilharriak: 31-05-01-12
--	--	--------------------	-------------------------------	--------------------------------

COORDENADAS: Hoja **90-I** (Ituren). I. G. N. Escala 1: 25.000. U.T.M. Huso **30 T**. = X: 604.000, Y: 4.778.505, Z: 845. **European 1979**.
Hoja **90-I** (Ituren). I. G. N. Escala 1: 25.000. U.T.M. Huso **30 T**. = X: 603.897, Y: 4.778.296, Z: 845. **ETRS 89**.

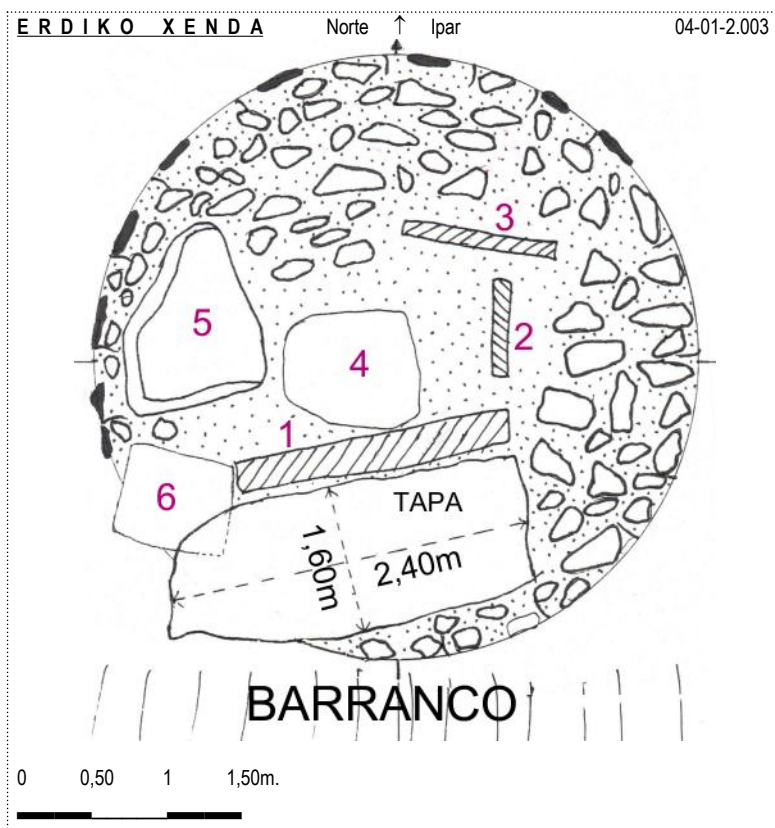
LOCALIZACIÓN: Se halla situado al noroeste de la localidad de Ituren, al este del embalse de Mendaur y al sur de la cumbre del monte Mendaur.

ACCESO: Desde la población de Ituren iremos hasta el barrio de Auritz, donde ascenderemos con el vehículo por la pista que sube hasta el Embalse de Mendaur. Desde este lugar, cogemos la pista que se dirige hacia el este bordeando el embalse hasta salir del bosque, donde tenemos que dejar el sendero que llanea, para ir ascendiendo por distintos senderos hacia la peña que tenemos enfrente. Una vez alcanzado ese lugar, podemos ver el dolmen sin ninguna dificultad, al borde mismo del precipicio, en un paraje insólito.

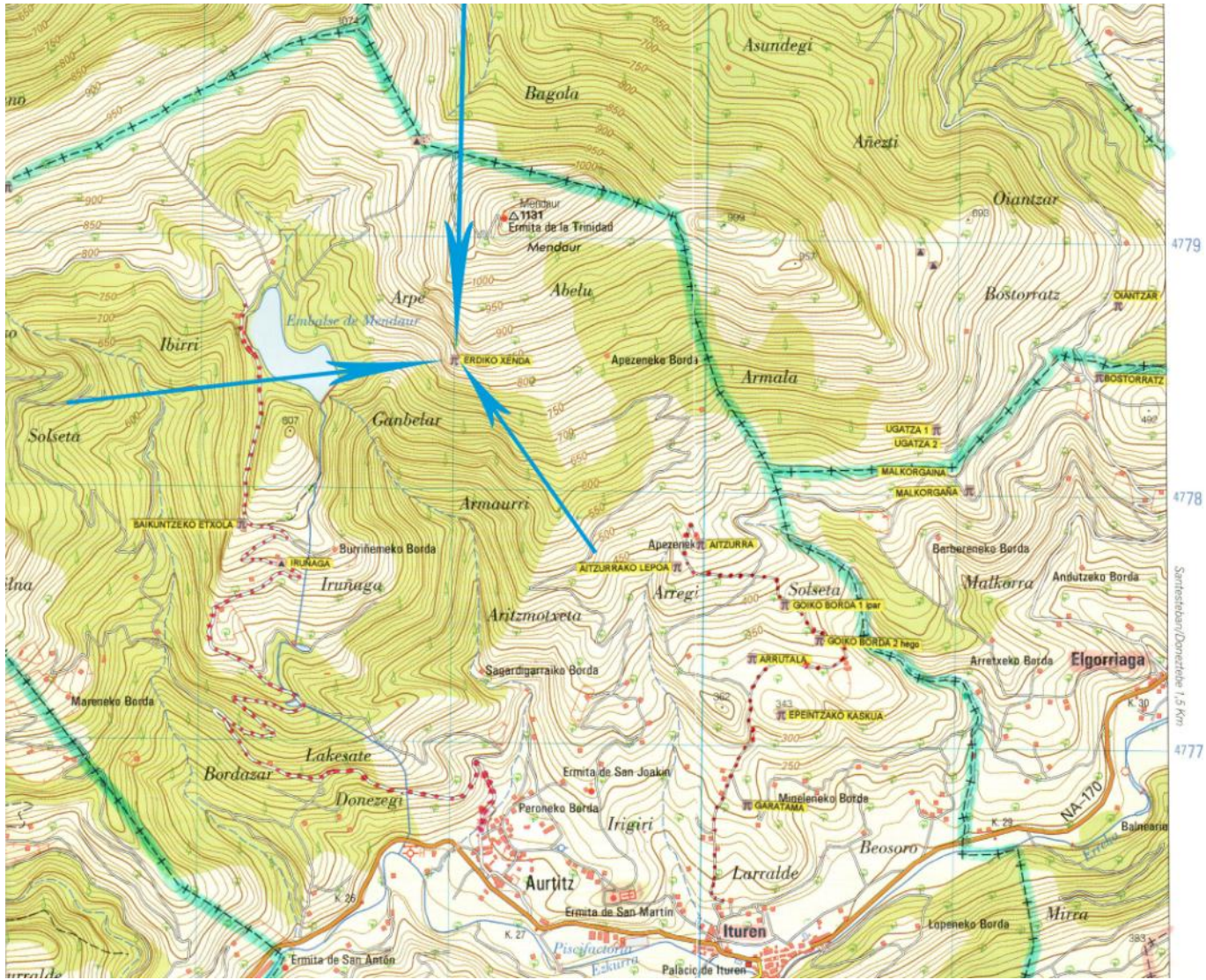
DESCRIPCIÓN: **Dolmen**. Situado en un pequeño rellano y al borde de un precipicio, dominando un enorme panorama de todo el valle de Santestéban. Conserva un túmulo de 4m de diámetro, muy rebajado pero bastante apreciable, ya que tiene varias piedras en el peristalito hincadas a modo de cromlech, con el fin de sujetar y delimitar el tamaño del mismo. Las piedras que se conservan en el túmulo o galgal, son lajas de tamaño medio a grande. La cámara conserva 6 losas de las cuales 4 están in situ y 2 tumbadas. La tapa se halla justo al sur de la cámara, casi tocando a la losa sur y a menos de tres metros se halla un enorme precipicio.
La losa nº. 1 (S) mide, 1,85m de largo, 0,95m de alto y 0,20m de grosor, orientada a 80º.
La losa nº. 2 (E) mide, 0,65m de largo, 0,85m de alto y 0,10m de grosor, orientada a 0º.
La losa nº. 3 (N) mide, 1m de largo, 0,40m de alto y 0,10m de grosor, orientada a 100º.
La losa nº. 4 (C) mide, 0,80m de largo, 0,85m de alto y 0,10m de grosor, se halla tumbada dentro de la cámara.
La losa nº. 5 (W) mide, 1m de largo, 1,25m de alto y 0,14m de grosor, se halla tumbada al W de la cámara.
La losa nº. 6 (S-W) mide, 0,85m de largo, 0,60m de ancho y 0,10m de grosor, se halla tumbada al S-W de la cámara.
La **cubierta** mide 2,40m de largo, 1,60m de ancho y 0,16m de grosor. Se halla desplazada al Sur de la cámara.
Materiales, arenisca roja del lugar.

HISTORIA: Localizado por Francisco **Ondarra** Erdozia, el 17 de octubre de 1.987.
No se ha practicado excavación.

- BIBLIOGRAFIA: 1.988 **Ondarra** Erdozia, Francisco.
Bertizarana eta Malerrekako trikuharriak. **Kobie**, nº. **17**. Bilbao-Bilbo, pp. 171-174-175.
- 1.988 **Ezkurdia** Manrique, Miguel.
Relación de monumentos megalíticos no catalogados. Nuevas localizaciones. **Gorosti**, nº. **5**. Pamplona-Iruña, p. 106.
- 1.991/92 **Ripa** Vega, Patxi.
Monumentos megalíticos de Navarra 1890-1990. Trabajos de Arqueología Navarra, nº. **10**. Pamplona-Iruña, p. 198.
- 2.005 Balere **Barrero** Hidalgo – Iñaki **Gaztelu** Iraundegi – Alfonso **Martínez** Manteca – Goyo **Mercader** Mendiburu – Luis **Millán** San Emeterio – Manolo **Tamayo** Cervigón – Iñigo **Txintxurreta** Díaz.
Carta Arqueológica de Navarra. (Monumentos Megalíticos).
Cuadernos de Arqueología de la Universidad de Navarra. Pamplona-Iruña, nº. **13**, p. 26.




País = España	Comunidad Autónoma = Navarra	Provincia (31): Navarra	Municipio = Ituren
Zona megalítica (05): Erakurri – Mendaur	Monumento (01): Dolmen	Nº. (12):	Nombre: ERDIKO – XENDA
			Hilharriak: 31-05-01-12



Dolmen (10): **Erdiko-xenda**. Hoja 90-I (Ituren). Escala 1: 25.000. U.T.M. Huso 30 T = X: 604.000, Y: 4.778.505, Z: 845. ED 50. 29 de junio de 2.002.



120-2




País = España	Comunidad Autónoma = Navarra	Provincia (31): Navarra	Municipio = Ituren
Zona megalítica (05): Erakurri – Mendaur	Monumento (01): Dolmen	Nº. (12):	Nombre: ERDIKO – XENDA
			Hilharriak: 31-05-01-12





País = **España** | Comunidad Autónoma = **Navarra** | Provincia (**31**): **Navarra** | Municipio = **Ituren**

Zona megalítica (**05**): **Erakurri – Mendaur** | Monumento (**01**): **Dolmen** | Nº. (**12**): | Nombre: **ERDIKO – XENDA** | Hilharriak: **31-05-01-12**



País = España	Comunidad Autónoma = Navarra	Provincia (31): Navarra	Municipio = Ituren
Zona megalítica (05): Erakurri – Mendaur	Monumento (01): Dolmen	Nº. (12):	Nombre: ERDIKO – XENDA
			Hilharriak: 31-05-01-12



País = España	Comunidad Autónoma = Navarra	Provincia (31) = Navarra	Municipio = Ituren
Zona megalítica (05): Erakurri – Mendaur	Monumento (01): Dolmen	Nº. (12):	Nombre: ERDIKO – XENDA Hilharriak: 31-05-01-12

1.988 Ondarra Erdozia, Francisco.
Bertitzarana eta Malerrekako trikuharriak. Kobie, nº. 17. Bilbao–Bilbo, pp. 171-174-175.

B. ITUREN herriko lurretan

ERDIKO-XENDA: Trikuharria.

Non dagoen: Iturengo mendietan. **Mendaur** aldeko aintziraren inguruetan. Harkaitz baten gainean, **Mendaur** gainetik behera doan harkaitz katean kokatua, trikuharria dagoen lekuan 30 metroko amildegia sortzen dela. Ordekaxo bat dago harriaren gainean, puska bat belarrak estaltzen duela. Harizti polita ondoan, haritz gazteek osatua, eta pago bat horien erdian, bai eta urki eta otsalzar edo **sorbus aucuparia** bakaren bat hortxe bertan. Harkaitz lerroaren azpiko maldak zuhaitzik gabe daude puska luze batean, pagadia aintzira aldean hasten delarik. Beitiko errekatik haitzetaraino edatzen den pagadia orotarriaren parean bukatzen da.

Alderdiak **Erdiko-Xenda** du izena, hortik lasterbide bat doala aintzira aldetik beste aldera, haitzen artetik. Beste pausu bat 100 metro goitiagoko lekuan dago eta **Ezténarriko-Bidaxka** da. Hilerrri zaharren eta xendan ardi eta ahuntz gorotza dago ugari, eta ikusi izan dugu ere basurde eta azeri gorotzaxendan.

Berrehun bat m. beitiago eta ehun bat metroko desmailan **Harpea** ikusten da, eta harpe horren gerizpean ardi-borda bat eraiki dute bi paretaduna, beste bi hormatzat eta teilatutzak harkaitza aprobetxatzen dutelarik. Hamaika bidaxka abiatzen dira bordaren atarirantz aintzira aldetik. Monumentutik honuntzako bidea zazpi minututan egin izan dugu.

Ituren herria 150 graduetarantz ageri da; **Aurtitz** auzoa, 175°; **Zubieta**, 215°; aintziraren horma, 260°; **Loitzate**, 270° eta **Ekaitza**, 290 graduetarantz.

Orotarrira ailegatzeko biderik hoberena Aurtitz auzotik da. Auzo horretatik badago pista bat Mendaur aldeko aintzirara eta haruntzago ere doana. Hartu gero Trintaterako bidea eta pagadia bukatzen denean, abiatu horren gainetik eskuin alderantz harmailetarantz.

Goi: 850 metro itsasmailatik.

Koordinatuak: Lonjitudua 1° 57' 54", latitutea 43° 08' 58", **Sunbilla** deitu mapa, 90. zenbakidunean.

Nolakoa den: (6. irudia) Harritzko tumulua, baina harriak ez daude trinko; 4 bat m. diam. eta 0,40 edo goi ego aldetik. Erdian, ganbara: 1,80 bat m. luze izan daitekeena, eta 0,75 zabal eta 0,90 goi. Ganbara eta tumulu harrien tartean belarra, goroldioa eta orbela, eta goian aipatu dugun ardi eta ahuntz gorotza. Lau lauza ikusten ditugu tumulu gainean, neurri hauekin:

1. (Egoaldekoa) 0,90 goi, 1,80 luze eta 0,10/0,15 lodi. Ematen du "in situ" dagoela, eta ekialderantz begira dago.

2. (Mendebalekoa) 0,10 goi, 0,75 luze eta 0,07 medium. Buruko harria izan daiteke.

3. (Ekialdekoa) 0,85 goi, 0,75 luze lurmailan eta 0,08 medium. la luze-luze eta barrurantz begira, baina oinarria lurrean sarturik.

4. (Luze-luze lurrean) 2,35 luze maximum, 1,57 zabal maximum, 0,70 zabal minimum eta 0,10 lodi medium. Estalkia izan daiteke.

Begira: Ekialderantz.

Harri mota: Bertako hareazkoa.

Noiz aurkitua: 1987. urtean, urriaren 11.ean. Datuak hartu 1987. urtean, urriaren 17.ean. Besteak beste, sardin lata herdoildu bat ganbaratik lau metrotara egun horretan. Berriz heldu 1987.ean, azaroaren 21.ean **Luis Millán** eta **Juan José Ochoa de Zabalegui**ekin: egun honetan ohartu ginen gorotz motekin. Begirategi arrigarrian landaturik trikuharria. Ez dugu ezagutzen indusketarik.

Bibliografia: Ez dugu ezagutzen.

B. En los terrenos de ITUREN

ERDIKO-XENDA: Dolmen.

Situación: En los montes de **Ituren**, en los alrededores del lago cerca del **Mendaur**. Encima de una peña, situado en la cadena de peñas que bajan del **Mendaur**; a 30 mts. del dolmen aparece un precipicio. Hay un pequeño llano encima de la piedra que en parte está cubierto de hierba. Al lado hay un robledal, lleno de robles jóvenes, con un haya en medio, un abedul y un **sorbus aucuparia** también allí mismo.

Las laderas que están bajo la línea de peñas están sin árboles en un trozo largo, el hayedo empieza en la zona del embalse. El hayedo que se extiende desde la erreka de abajo hasta el embalse acaba al par del monumento.

El lugar se llama **Erdiko-Xenda**, desde ahí va un atajo de la parte del embalse hasta el otro lado entre las peñas. Hay otro paso 100 mts. más arriba, **Ezténarriko-Bidaxka**. En el camino se ven excrementos de ovejas y cabras, y también de jabalíes y zorros.

200 mts. más abajo y a 100 mts. de desnivel se ve una cueva, se ha levantado una ardi-borda aprovechando dos paredes y el techo de una roca. Desde el embalse llegan muchos caminos hasta la cueva. Desde el monumento hasta aquí se tarda unos 7 minutos.

El pueblo de **Ituren** a 150°; el barrio de **Aurtitz** a 175°; la pared del embalse a 215°; **Loitzate** a 270° y **Ekaitza** a 290°.

El mejor camino para llegar al monumento es desde el barrio de **Aurtitz**. Hay una pista que va hacia el embalse. Coger luego el camino hacia la ermita de la **Trinidad** y al llegar al final del hayal, de ahí arriba a la derecha está la peña.

Altura: 850 mts. sobre el nivel del mar.

Coordenadas: Longitud: 1° 57' 54", latitud: 43° 08' 58", del mapa nº 90. Sumbilla.

Descripción: (Figura 6.) Túmulo de piedras, pero las piedras no están fijas: tiene 4 mts. de diámetro y 0,40 m. de altura en el lado sur. En medio hay una cámara de 1,80 m. de largo, 0,75 m. de ancho y 0,90 m. de alto. En medio de la cámara y el túmulo hay hierba, musgo y hojarasca. Se ven cuatro losas encima del túmulo, sus medidas son:

1. (Sur) 0,90 m. de alto, 1,80 m. de largo y 0,10/0,15 m. de grosor. Parece que está "in situ" y mira hacia el este.

2. (Oeste) 0,10 m. de alto, 0,75 m. m. de largo y 0,07 de grosor medio. Podría ser la de cabecera.

3. (Este) 0,85 m. de alto, 0,75 m. de largo a nivel del suelo y 0,08 de grosor medio. Muy inclinada hacia adentro. El pie está enterrado.

4. (En el suelo) 2,35 m. de largo máximo, 1,57 m. de ancho máximo, 0,70 m. de ancho mínimo y 0,10 m. de grosor medio. Parece ser la tapa.

Orientación: Hacia el este.

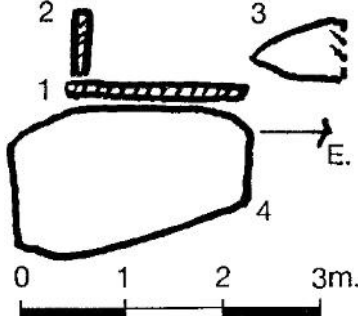
Tipo de piedra: Arenisca del lugar.

Localización: 11 de octubre de 1987. Los datos se tomaron el 17 de octubre de 1987. A cuatro mts. de la tapa había una lata de sardinas roñosa. Fuimos otra vez el 21 de noviembre de 1987 con **Luis Millán** y **Juan José Ochoa de Zabalegui**. No se conoce excavación.


Bibliografía: No se conoce.

País = España	Comunidad Autónoma = Navarra	Provincia (31): Navarra	Municipio = Ituren
Zona megalítica (05): Erakurri – Menda	Monumento (01): Dolmen	Nº. (12):	Nombre: ERDIKO – XENDA
			Hilharriak: 31-05-01-12

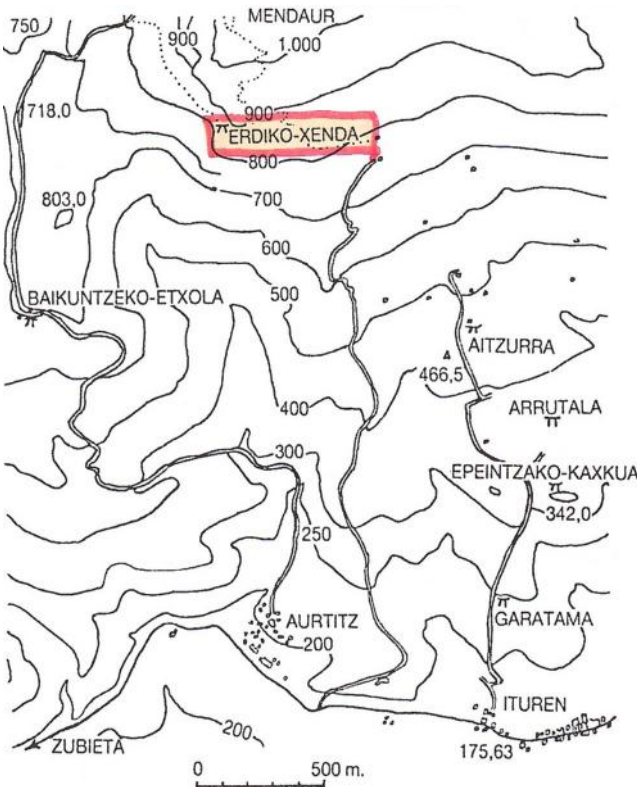
1.988 Ondarra Erdozia, Francisco.
Bertizarana eta Malerrekako trikuharriak. Kobie, nº. **17**. Bilbao–Bilbo, pp. 171-174-175.




6. irudia. **Erdiko-Xenda.**



4. **Erdiko-Xenda 285º-tatik.**



2. **deseinua. Ituren.**



5. **Erdiko-Xenda 105º-tatik.**

1.988 Ezkurda Manrique, Miguel.
Relación de monumentos megalíticos no catalogados. Nuevas localizaciones. Gorosti, nº. **5**. Pamplona–Iruña, p. 106.

Sección de Prehistoria
 Relación de monumentos megalíticos no catalogados. Nuevas localizaciones
Zona ERAKURRI – MENDAUR

DOLMEN: **ERDIKO-XENDA**, fecha 17 – 10 – 1987.
 Localizado por Francisco Ondarra.

1.991/92 Ripa Vega, Patxi.
Monumentos megalíticos de Navarra 1890-1990. Trabajos de Arqueología Navarra, nº. **10**. Pamplona–Iruña, p. 198.

ERDIKO-XENDA: (DOLMEN). Area 12.
 Francisco Ondarra: 17.10.1987. “Kobie”. Bilbao 1988. Núm. XVII. Pág. 175.

País = España	Comunidad Autónoma = Navarra	Provincia (31): Navarra	Municipio = Ituren
----------------------	-------------------------------------	--------------------------------	---------------------------

Zona megalítica (05): Erakurri – Mendaur	Monumento (01): Dolmen	Nº. (12):	Nombre: ERDIKO – XENDA	Hilharriak: 31-05-01-12
---	-------------------------------	-----------	-------------------------------	--------------------------------

2.005 Balere **Barrero** Hidalgo – Iñaki **Gaztelu** Iraundegi – Alfonso **Martínez** Manteca – Goyo **Mercader** Mendiburu – Luis **Millán** San Emeterio – Manolo **Tamayo** Cervigón – Iñigo **Txintxurreta** Díaz.
Carta Arqueológica de Navarra. (Monumentos Megalíticos).
Cuadernos de Arqueología de la Universidad de Navarra. Pamplona-Iruña, nº. **13**, p. 26.

(31): NAVARRA	MONUMENTOS MEGALÍTICOS	HILHARRIAK	(05): ERAKURRI – MENDAUR
----------------------	-------------------------------	-------------------	---------------------------------

Municipio	Nº.	(01): DÓLMENES	LOCALIZADO POR	FECHA	Mapa	Coordenadas U.T.M. 30 T. ED 50
Saldias	01	Azango miaka	Jesús Elósegui Irazusta	1.961-03-25	90-I	X: 598.295, Y: 4.773.610, Z: 785. Bien
Elgorriaga	02	Zumaleku	Tomás López Sellés	1.976-04-03	90-II	X: 606.990, Y: 4.778.310, Z: 460. Bien
Elgorriaga	03	Bostorratz	Tomás López Sellés	1.976-04-03	90-I	X: 606.550, Y: 4.778.470, Z: 445. Bien
Elgorriaga	04	Malkorgaña	Francisco Ondarra Erdozia	1.977-10-27	90-I	X: 606.025, Y: 4.778.048, Z: 490. Bien
Ituren	05	Baikuntzeko etxola	Francisco Ondarra Erdozia	1.980-01-26	90-I	X: 603.167, Y: 4.777.845, Z: 695. Bien
Ituren	06	Ameztia	Francisco Ondarra Erdozia	1.980-02-03	90-I	X: 604.745, Y: 4.774.923, Z: 455. Bien
Sunbilla	07	Itxoltzar gaina	Iñaki Gaztelu Iraundegi– Luis Millán San Emeterio	2.006-03-18	90-II	X: 606.110, Y: 4.782.945, Z: 624. Bien
Ituren	08	Aitzurra	Francisco Ondarra Erdozia	1.987-04-29	90-I	X: 604.992, Y: 4.777.805, Z: 490. Bien
Ituren	09	Arrutala (Arrasado en 2006)	Francisco Ondarra Erdozia	1.987-05-02	90-I	X: 605.195, Y: 4.777.350, Z: 325. Bien
Ituren	10	Epeintzako kaskua	Francisco Ondarra Erdozia	1.987-05-02	90-I	X: 605.310, Y: 4.777.125, Z: 334. Bien
Ituren	11	Garatama	Francisco Ondarra Erdozia	1.987-05-09	90-I	X: 605.170, Y: 4.776.767, Z: 263. Bien
Ituren	12	Erdiko xenda	Francisco Ondarra Erdozia	1.987-10-17	90-I	X: 604.000, Y: 4.778.505, Z: 845. Bien
Eratsun	13	Latargi 12	Iñaki Gaztelu – Miren Karmele Manzanas Hidalgo	1.988-02-13	90-I	X: 597.146, Y: 4.772.132, Z: 836. Bien
Eratsun	14	Latargi 11	Luis Del Barrio Bazako	1.991-01-21	90-I	X: 597.362, Y: 4.772.166, Z: 815. Bien
Eratsun	15	Latargi 10	Luis Del Barrio Bazako	1.991-01-21	90-I	X: 597.446, Y: 4.772.116, Z: 795. Bien
Eratsun	16	Latargi 9	Arantxa Lizarralde Mondragon – Luis Millán	1.991-01-27	90-I	X: 597.479, Y: 4.772.086, Z: 791. Bien
Eratsun	17	Latargi 8	Arantxa Lizarralde Mondragon – Luis Millán	1.991-01-27	90-I	X: 597.451, Y: 4.772.088, Z: 793. Bien
Eratsun	18	Latargi 7	Arantxa Lizarralde Mondragon – Luis Millán	1.991-01-27	90-I	X: 597.461, Y: 4.772.070, Z: 782. Bien
Eratsun	19	Latargi 6	Arantxa Lizarralde Mondragon – Luis Millán	1.991-01-27	90-I	X: 597.471, Y: 4.772.048, Z: 772. Bien
Ituren	20	Aitzurrako lepoa	Luis Millán San Emeterio	1.991-02-17	90-I	X: 604.906, Y: 4.777.713, Z: 463. Bien
Ituren	21	Goiko borda 1 norte	Iñaki Gaztelu – Miren Karmele Manzanas Hidalgo	1.991-05-26	90-I	X: 605.330, Y: 4.777.560, Z: 385. Bien
Zubieta	22	Makillipudi (Mutilona)	Miguel Echegaray – Francisco Ondarra	1.991-09-10	90-I	X: 601.878, Y: 4.777.485, Z: 740. Bien
Zubieta	23	Pagazelaieta	Miguel Echegaray – Francisco Ondarra	1.991-12-07	90-I	X: 601.680, Y: 4.777.357, Z: 635. Bien
Labaian	24	Larregoiena	Iñaki Gaztelu – Miren Karmele Manzanas Hidalgo	1.992-03-19	90-I	X: 599.711, Y: 4.773.862, Z: 705. Bien
Labaian	25	Lezaburu	Iñaki Gaztelu – Miren Karmele Manzanas Hidalgo	1.992-03-19	90-I	X: 599.319, Y: 4.774.215, Z: 795. Bien
Eratsun	26	Latargi 13	Luis Millán San Emeterio	2.002-03-20	90-I	X: 597.127, Y: 4.772.180, Z: 848. Bien
Eratsun	27	Latargi 3	Arantxa Lizarralde Mondragon – Luis Millán	2.002-03-20	90-I	X: 597.571, Y: 4.772.079, Z: 760. Bien
Eratsun	28	Latargi 4	Iñaki Gaztelu – Miren Karmele Manzanas Hidalgo	1.992-04-11	90-I	X: 597.514, Y: 4.772.004, Z: 751. Bien
Eratsun	29	Latargi 5	Iñaki Gaztelu – Miren Karmele Manzanas Hidalgo	1.992-04-11	90-I	X: 597.520, Y: 4.772.019, Z: 756. Bien
Eratsun	30	Latargi 1	Iñaki Gaztelu – Miren Karmele Manzanas Hidalgo	1.992-04-11	90-I	X: 597.662, Y: 4.771.957, Z: 707. Bien
Eratsun	31	Latargi 2	L. Barrio – I. Gaztelu – L. Millán – Miguel Sierra	1.995-11-11	90-I	X: 597.662, Y: 4.771.967, Z: 711. Bien
Eratsun	32	Latargi 14	Alfonso Martínez – Luis Millán	1.997-08-15	90-I	X: 597.515, Y: 4.772.052, Z: 769. Bien
Ituren	33	Goiko borda 2 sur	Alfonso Martínez – Goyo Mercader – Luis Millán	1.998-01-03	90-I	X: 605.447, Y: 4.777.425, Z: 355. Bien
Eratsun	34	Latargi 15*	Iñaki Gaztelu – Miren Karmele Manzanas Hidalgo	1.999-07-01	90-I	X: 597.413, Y: 4.772.106, Z: 796. Bien
Sunbilla	35	Oiantzar	B. Barrero – A. Martínez – G. Mercader – L. Millán	2.001-04-14	90-I	X: 606.629, Y: 4.778.759, Z: 445. Bien
Saldias	36	Urrutiña	Miguel Mari Elósegi Iruñia	2.003-11-19	90-I	X: 599.185, Y: 4.773.771, Z: 803. Bien
Labaian	37	Urrutiña 2 este (Iturzabal)	Iñigo Txintxurreta Díaz	2.003-11-22	90-I	X: 599.412, Y: 4.773.785, Z: 745. Bien
Ezkurra	38	Maloko harria	José Miguel Elósegi Aldasoro	2.004-02-02	90-I	X: 595.265, Y: 4.771.948, Z: 840. Bien
Ezkurra	39	Malo 1 centro	José Miguel Elósegi Aldasoro	2.004-02-03	90-I	X: 595.440, Y: 4.771.910, Z: 815. Bien
Ezkurra	40	Malo 2 este	José Miguel Elósegi Aldasoro	2.004-02-03	90-I	X: 595.483, Y: 4.771.922, Z: 815. Bien
Ezkurra	41	Aztun	José Miguel Elósegi Aldasoro	2.004-02-05	90-I	X: 595.593, Y: 4.771.627, Z: 695. Bien
Ezkurra	42	Malo 3 oeste	Iñaki Gaztelu – Miren Karmele Manzanas Hidalgo	2.004-02-09	90-I	X: 595.358, Y: 4.771.920, Z: 815. Bien
Santesteban	43	Axkin 1 norte	Iñigo Txintxurreta Díaz	2.005-09-13	90-II	X: 608.075, Y: 4.777.641, Z: 325. Bien
Sunbilla	44	Ugazta 1 oeste	Iñigo Txintxurreta Díaz	2.005-10-11	90-I	X: 605.907, Y: 4.778.250, Z: 570. Bien
Ezkurra	45	Maloa	José Miguel Elósegi Aldasoro	2.007-11-17	90-I	X: 595.372, Y: 4.772.057, Z: 852. Bien
Eratsun	46	Latargi 16	Gaztelu – Mercader – Millán – Soto – Txintxurreta	2.009-03-20	90-I	X: 597.505, Y: 4.772.036, Z: 764. Bien
Eratsun	47	Latargi 17	Gaztelu – Mercader – Millán – Soto – Txintxurreta	2.009-03-20	90-I	X: 597.493, Y: 4.772.074, Z: 779. Bien
Eratsun	48	Latargi 18	Luis Millán San Emeterio	2.009-03-21	90-I	X: 597.678, Y: 4.771.946, Z: 703. Bien
Sunbilla	49	Ugazta 2 este	Xabier Taberna Macazaga – Iñigo Txintxurreta Díaz	2.009-04-02	90-I	X: 605.944, Y: 4.778.236, Z: 560. Bien
Eratsun	50	Arbeako harria	Inaxio Elizegi Egilegor	2.009-08-22	90-I	X: 596.164, Y: 4.776.089, Z: 679. Bien
Eratsun	51	Arbeako lepoa	Iñigo Txintxurreta Díaz	2.009-12-10	90-I	X: 595.891, Y: 4.775.845, Z: 666. Bien
Ezkurra	52	Olegi	Xabier Taberna Macazaga	2.010-04-28	90-I	X: 595.192, Y: 4.772.643, Z: 1.064. Bien
Eratsun	53	Latargi 19*	Javier Castro		90-I	X: 597.149, Y: 4.772.085, Z: 822. Bien
Santesteban	54	Axkin 2 sur	Inaxio Elizegi Egilegor	2.010-12-19	90-II	X: 608.224, Y: 4.777.240, Z: 270. Bien
Santesteban	55	Axkin 3*	Barrero – Mercader – Millán – Tamayo – Txintxurreta	2.011-01-29	90-II	X: 608.198, Y: 4.777.243, Z: 270. Bien
Labaian	56	Lizarrondo	Gabriel Fuentes Nieto	2.021-06-23	90-I	X: 599.925, Y: 4.773.280, Z: 465. Bien