

País = España	Comunidad Autónoma = Navarra	Provincia (31): Navarra	Municipio = Sunbilla
----------------------	-------------------------------------	---	-----------------------------

Zona megalítica (05): Erakurri – Mendaur	Monumento (01): Dolmen	Nº. (35):	Nombre: OIANTZAR	Hilharriak: 31-05-01-35
--	--	--------------------	-------------------------	--------------------------------

COORDENADAS: Hoja **90-I** (Ituren). I. G. N. Escala 1: 25.000. U.T.M. Huso **30 T**. = X: 606.650, Y: 4.778.750, Z: 435. **European 1979. (ED 50)**.
Hoja **90-I** (Ituren). I. G. N. Escala 1: 25.000. U.T.M. Huso **30 T**. = X: 606.547, Y: 4.778.541, Z: 435. **ETRS 89. (WGS 84)**.

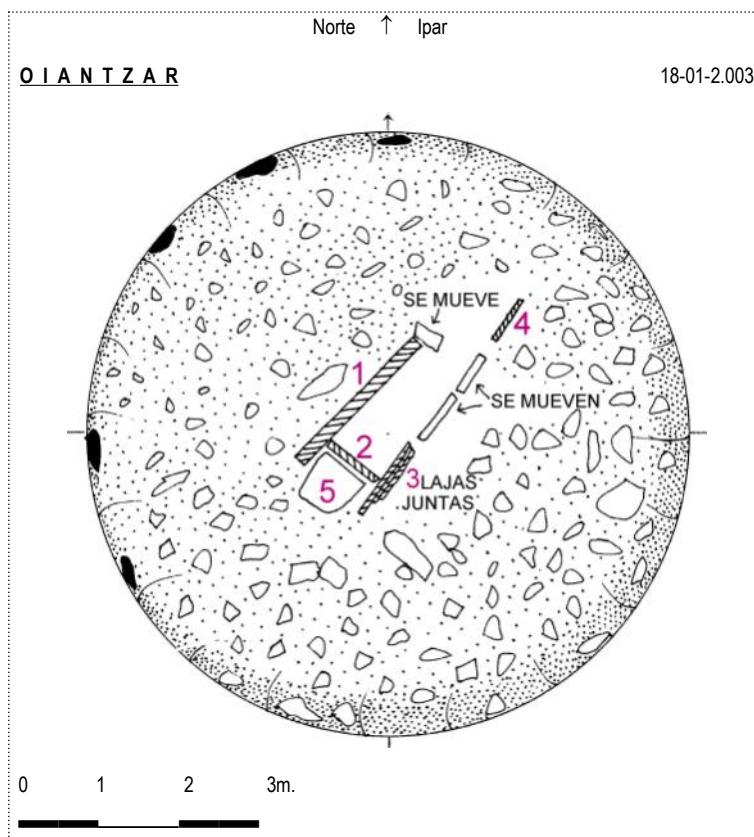
LOCALIZACIÓN: Se halla situado al suroeste de la población de Sunbilla, al norte del collado de Bostorratz y al sureste del monte Mendaur.

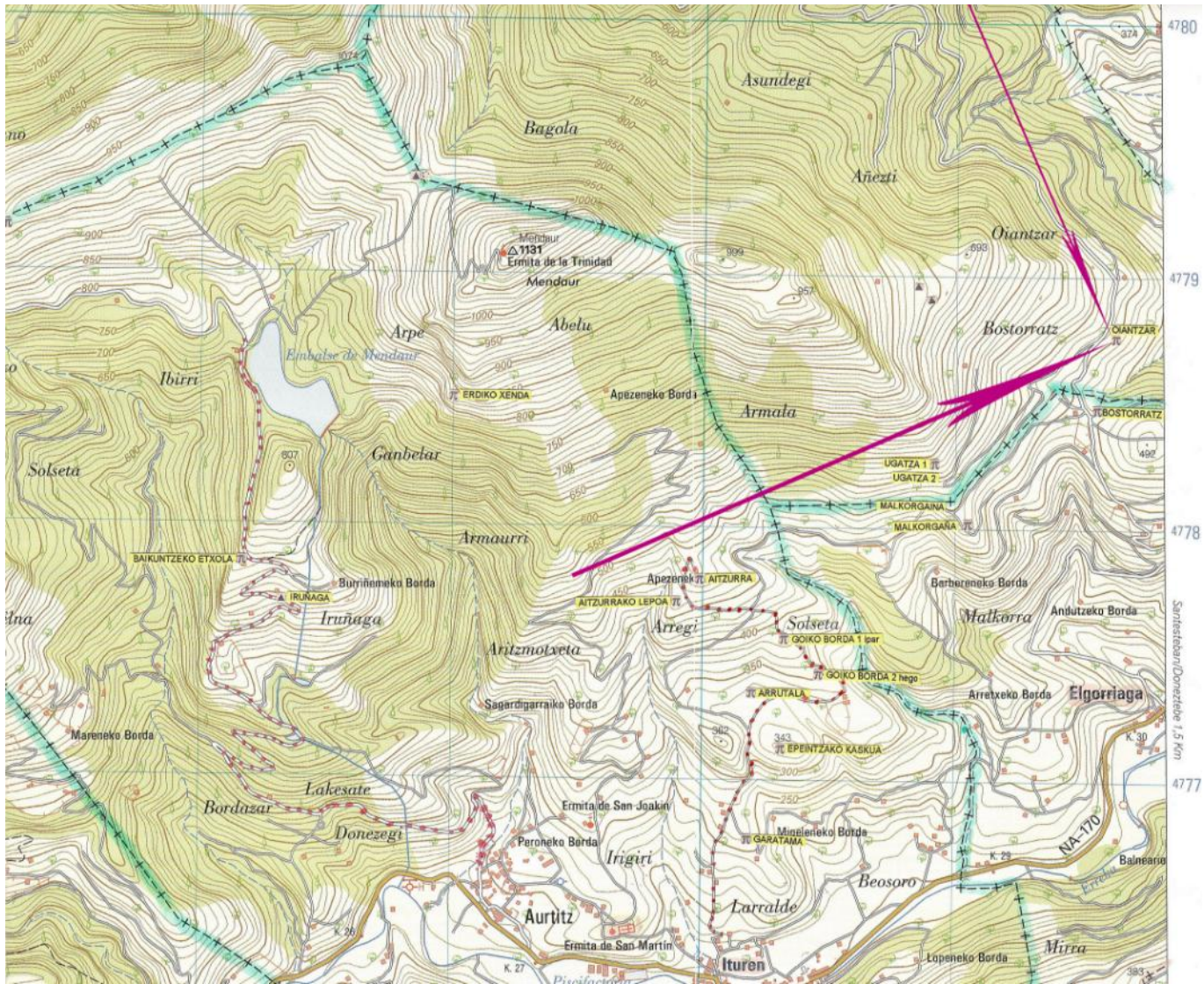
ACCESO: Desde la población de Elgorriaga, tenemos que coger una pista que se dirige hacia el norte y asciende directamente hasta el collado de Bostorratz. Nada más llegar al collado tenemos que seguir hacia el norte, dejando a la derecha otra pista y un poco más adelante el barranco. La pista va subiendo suavemente y a unos trescientos metros del collado tenemos que saltar por una alambrada a la derecha de la pista y entrar como podamos en una plantación de pinos que se ha hecho en este lugar. Hay que descender un poco para ir hacia un pequeño resalte donde se halla situado este dolmen.

DESCRIPCIÓN: **Dolmen**. Situado en un ligero resalte de una loma, donde crece algo de árgoma y ahora también pinos. Conserva un túmulo bastante arrasado formado por piedras de tamaño bastante grande, siendo la mayoría en forma de lajas, más que de bloques. Mide 8m de diámetro, alcanzando una altura de 0,20m por el lado N, 0,70m por el lado E, 0,90m por el lado S, estando a ras del terreno por el lado W. En el centro se halla la cámara dolménica formada por al menos 5 losas estando en pie la mayoría de ellas. La cubierta ha desaparecido del lugar.
La losa nº. 1 mide, 2,20m de largo, 0,98m de alto y 0,17m de grosor, orientada a 45°. Está situada al NW, se halla in situ.
La losa nº. 2 mide, 0,80m de largo, 0,60m de alto y 0,10m de grosor, orientada a 128°. Está situada al SW, se halla in situ.
La losa nº. 3 mide, 1,10m de largo, 0,80m de alto y 0,15m de grosor, orientada a 36°. Está situada al SE, se halla in situ.
La losa nº. 4 mide, 0,63m de largo, 0,13m de alto y 0,06m de grosor, orientada a 36°. Está situada al NE, se halla in situ.
La losa nº. 5 mide, 0,70m de largo, 0,62m de alto y 0,07m de grosor. Está situada al S y se halla tumbada.
Hay 2 losas más situadas entre las nº. 3 y 4, que se mueven, serían parte de la zona oriental de la cámara.
Materiales, areniscas del terreno.


HISTORIA: Localizado por Alfonso **Martínez** – Balere **Barrero** – Goyo **Mercader** y Luis **Millán**, el 14 de abril de 2.001.
No se ha practicado excavación.

BIBLIOGRAFIA: 2.005 Balere **Barrero** Hidalgo – Iñaki **Gatzelu** Iraundegi – Alfonso **Martínez** Manteca – Goyo **Mercader** Mendiburu – Luis **Millán** San Emeterio – Manolo **Tamayo** Cervigón – Iñigo **Txintxurreta** Díaz.
Carta Arqueológica de Navarra. (Monumentos Megalíticos).
Cuadernos de Arqueología de la Universidad de Navarra. Pamplona-Iruña, nº. **13**, p. 26.
2.021 **Vigor** Magallón, Iñaki.
Rutas prehistóricas por Navarra. 11. Las enigmáticas laderas de Latargi y Malo.
De par en par. Pamplona-Iruña, pp. 202 – 203.






Dolmen (35): **Oiantzar**. Hoja 90-I (Ituren). I. G. N. Escala 1: 25.000. U.T.M. Huso 30 T. = X: 606.650, Y: 4.778.750, Z: 435. ED 50. 14 de abril de 2.001.



Dolmen (35): **Oiantzar**. Hoja 90-I (Ituren). I. G. N. Escala 1: 25.000. U.T.M. Huso 30 T. = X: 606.547, Y: 4.778.541, Z: 435. ETRS 89. 27 de marzo de 2.004.

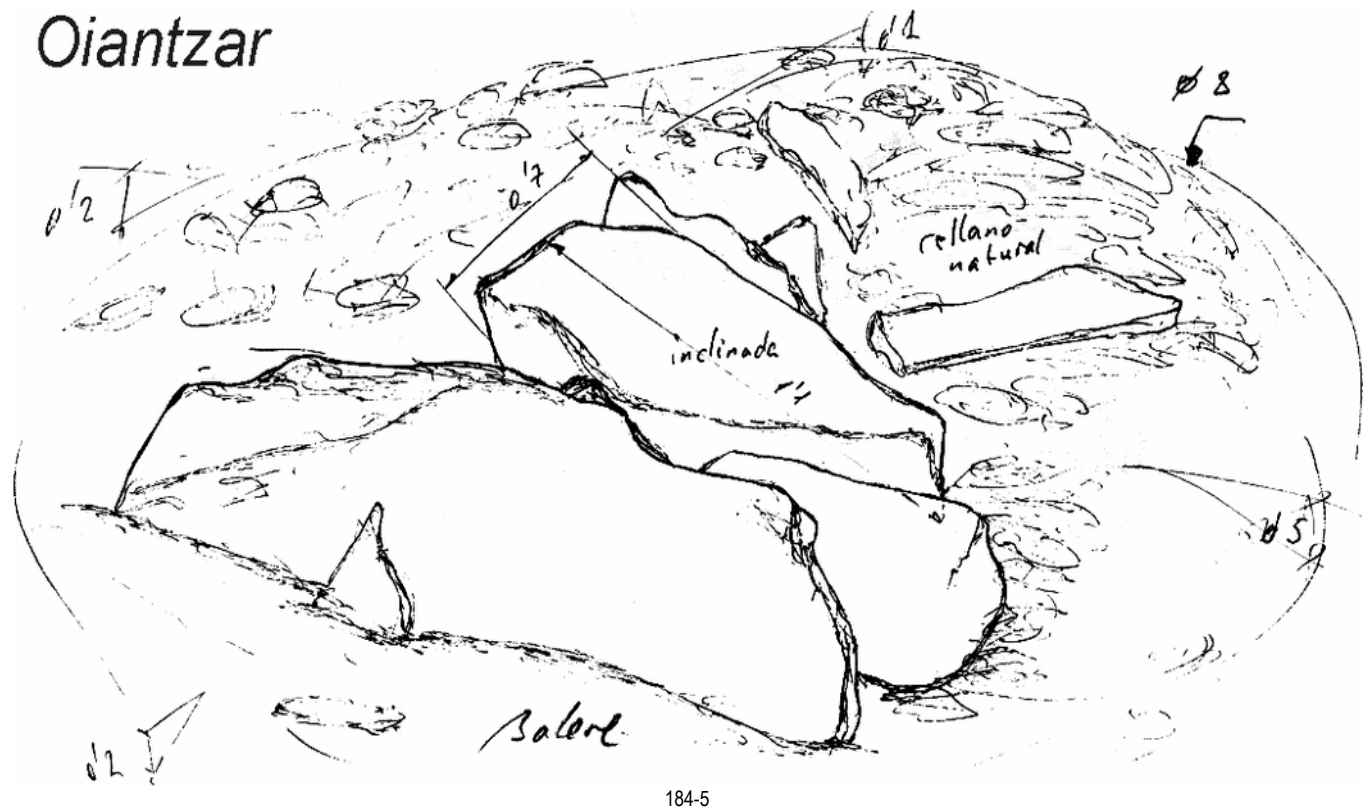
Oiantzar



184-4

Dolmen (35): **Oiantzar**. Hoja 90-I (Ituren). I. G. N. Escala 1: 25.000. U.T.M. Huso 30 T. = X: 606.650, Y: 4.778.750, Z: 435. ED 50. 27 de marzo de 2.001.

Oiantzar



184-5



País = España	Comunidad Autónoma = Navarra	Provincia (31): Navarra	Municipio = Sunbilla
Zona megalítica (05): Erakurri – Mendaur	Monumento (01): Dolmen	Nº. (35):	Nombre: OIA NTZAR Hilharriak: 31-05-01-35



País = España	Comunidad Autónoma = Navarra	Provincia (31): Navarra	Municipio = Sunbilla
----------------------	-------------------------------------	--------------------------------	-----------------------------

Zona megalítica (05): Erakurri – Mendaur	Monumento (01): Dolmen	Nº. (35):	Nombre: OIANTZAR	Hilharriak: 31-05-01-35
---	-------------------------------	-----------	-------------------------	--------------------------------

2.005 Hilharriak = Balere **Barrero** Hidalgo – Iñaki **Gartzelu** Iraundegi – Alfonso **Martínez** Manteca – Goyo **Mercader** Mendiburu – Luis **Millán** San Emeterio – Manolo **Tamayo** Cervigón – Iñigo **Txintxurreta** Díaz.

Catálogo de Monumentos Megalíticos de Navarra.

Cuadernos de Arqueología de la Universidad de Navarra, nº. 13. Pamplona-Iruña, p. 26.

(31): NAVARRA	MONUMENTOS MEGALÍTICOS	HILHARRIAK	(05): ERAKURRI – MENDAUR
----------------------	------------------------	-------------------	---------------------------------

Municipio	Nº.	(01): DÓLMENES	LOCALIZADO POR	FECHA	Coordenadas U.T.M. 30 T. ED 50
Saldias	01	Azango miaka	Jesús Elósegui Irazusta	1.961-03-25	X: 598.295, Y: 4.773.610, Z: 785. Bien
Elgorriaga	02	Zumaleku	Tomás López Sellés	1.976-04-03	X: 606.990, Y: 4.778.310, Z: 460. Bien
Elgorriaga	03	Bostorratz	Tomás López Sellés	1.976-04-03	X: 606.550, Y: 4.778.470, Z: 445. Bien
Elgorriaga	04	Malkorgaña	Francisco Ondarra Erdozia	1.977-10-27	X: 606.025, Y: 4.778.048, Z: 490. Bien
Ituren	05	Baikuntzeko etxola	Francisco Ondarra Erdozia	1.980-01-26	X: 603.167, Y: 4.777.845, Z: 695. Bien
Ituren	06	Ameztiá	Francisco Ondarra Erdozia	1.980-02-03	X: 604.745, Y: 4.774.923, Z: 455. Bien
Sunbilla	07	Itxoltzar gaina	Luis Millán San Emeterio	1.985-06-19	X: 606.102, Y: 4.782.947, Z: 627. Bien
Ituren	08	Aitzurra	Francisco Ondarra Erdozia	1.987-04-29	X: 604.992, Y: 4.777.805, Z: 490. Bien
Ituren	09	Arrutala (Arrasado en 2006)	Francisco Ondarra Erdozia	1.987-05-02	X: 605.195, Y: 4.777.350, Z: 325. Bien
Ituren	10	Epeintzako kaskua	Francisco Ondarra Erdozia	1.987-05-02	X: 605.310, Y: 4.777.125, Z: 334. Bien
Ituren	11	Garatama	Francisco Ondarra Erdozia	1.987-05-09	X: 605.170, Y: 4.776.767, Z: 263. Bien
Ituren	12	Erdiko xenda	Francisco Ondarra Erdozia	1.987-10-17	X: 604.000, Y: 4.778.505, Z: 845. Bien
Eratsun	13	Latargi XII	Iñaki Gartzelu – Miren Karmele Manzanas Hidalgo	1.988-02-13	X: 597.146, Y: 4.772.132, Z: 836. Bien
Eratsun	14	Latargi XI	Luis Del Barrio Bazako	1.991-01-21	X: 597.362, Y: 4.772.166, Z: 815. Bien
Eratsun	15	Latargi X	Luis Del Barrio Bazako	1.991-01-21	X: 597.446, Y: 4.772.116, Z: 795. Bien
Eratsun	16	Latargi IX	Arantxa Lizarralde Mondragon – Luis Millán	1.991-01-27	X: 597.479, Y: 4.772.086, Z: 791. Bien
Eratsun	17	Latargi VIII	Arantxa Lizarralde Mondragon – Luis Millán	1.991-01-27	X: 597.451, Y: 4.772.088, Z: 793. Bien
Eratsun	18	Latargi VII	Arantxa Lizarralde Mondragon – Luis Millán	1.991-01-27	X: 597.461, Y: 4.772.070, Z: 782. Bien
Eratsun	19	Latargi VI	Arantxa Lizarralde Mondragon – Luis Millán	1.991-01-27	X: 597.471, Y: 4.772.048, Z: 772. Bien
Ituren	20	Aitzurrako lepoa	Luis Millán San Emeterio	1.991-02-17	X: 604.906, Y: 4.777.713, Z: 463. Bien
Ituren	21	Goiko borda I norte	Iñaki Gartzelu – Miren Karmele Manzanas Hidalgo	1.991-05-26	X: 605.330, Y: 4.777.560, Z: 385. Bien
Zubieta	22	Makillipurdi (Mutilona)	Miguel Echegaray – Francisco Ondarra	1.991-09-10	X: 601.878, Y: 4.777.485, Z: 740. Bien
Zubieta	23	Pagazelaieta	Miguel Echegaray – Francisco Ondarra	1.991-12-07	X: 601.680, Y: 4.777.357, Z: 635. Bien
Beintza-Labaien	24	Larregoiena	Iñaki Gartzelu – Miren Karmele Manzanas Hidalgo	1.992-03-19	X: 599.711, Y: 4.773.862, Z: 705. Bien
Beintza-Labaien	25	Lezarburu	Iñaki Gartzelu – Miren Karmele Manzanas Hidalgo	1.992-03-19	X: 599.319, Y: 4.774.215, Z: 795. Bien
Eratsun	26	Latargi XIII	Luis Millán San Emeterio	2.002-03-20	X: 597.127, Y: 4.772.180, Z: 848. Bien
Eratsun	27	Latargi III	Arantxa Lizarralde Mondragon – Luis Millán	2.002-03-20	X: 597.571, Y: 4.772.079, Z: 760. Bien
Eratsun	28	Latargi IV	Iñaki Gartzelu – Miren Karmele Manzanas Hidalgo	1.992-04-11	X: 597.514, Y: 4.772.004, Z: 751. Bien
Eratsun	29	Latargi V	Iñaki Gartzelu – Miren Karmele Manzanas Hidalgo	1.992-04-11	X: 597.520, Y: 4.772.019, Z: 756. Bien
Eratsun	30	Latargi I	Iñaki Gartzelu – Miren Karmele Manzanas Hidalgo	1.992-04-11	X: 597.662, Y: 4.771.957, Z: 707. Bien
Eratsun	31	Latargi II	L. Barrio – I. Gartzelu – L. Millán – Miguel Sierra	1.995-11-11	X: 597.662, Y: 4.771.967, Z: 711. Bien
Eratsun	32	Latargi XIV	Alfonso Martínez – Luis Millán	1.997-08-15	X: 597.515, Y: 4.772.052, Z: 769. Bien
Ituren	33	Goiko borda II sur	Alfonso Martínez – Goyo Mercader – Luis Millán	1.998-01-03	X: 605.447, Y: 4.777.425, Z: 355. Bien
Eratsun	34	Latargi XV*	Iñaki Gartzelu – Miren Karmele Manzanas Hidalgo	1.999-07-01	X: 597.413, Y: 4.772.106, Z: 796. Bien
Sunbilla	35	Oiantzar	B. Barrero – A. Martínez – G. Mercader – L. Millán	2.001-04-14	X: 606.629, Y: 4.778.759, Z: 445. Bien
Saldias	36	Urrutiña I	Miguel Mari Elósegi Iruñtia	2.003-11-19	X: 599.185, Y: 4.773.771, Z: 803. Bien
Beintza-Labaien	37	Urrutiña II este (Iturzabal)	Iñigo Txintxurreta Díaz	2.003-11-22	X: 599.412, Y: 4.773.785, Z: 745. Bien
Ezkurra	38	Maloko harria	José Miguel Elósegi Aldasoro	2.004-02-02	X: 595.265, Y: 4.771.948, Z: 840. Bien
Ezkurra	39	Malo I centro	José Miguel Elósegi Aldasoro	2.004-02-03	X: 595.440, Y: 4.771.910, Z: 815. Bien
Ezkurra	40	Malo II este	José Miguel Elósegi Aldasoro	2.004-02-03	X: 595.483, Y: 4.771.922, Z: 815. Bien
Ezkurra	41	Aztun	José Miguel Elósegi Aldasoro	2.004-02-05	X: 595.593, Y: 4.771.627, Z: 695. Bien
Ezkurra	42	Malo III oeste	Iñaki Gartzelu – Miren Karmele Manzanas Hidalgo	2.004-02-09	X: 595.358, Y: 4.771.920, Z: 815. Bien
Santesteban	43	Axkin I norte	Iñigo Txintxurreta Díaz	2.005-09-13	X: 608.075, Y: 4.777.641, Z: 325. Bien
Sunbilla	44	Ugazta II oeste	Iñigo Txintxurreta Díaz	2.005-10-11	X: 605.907, Y: 4.778.250, Z: 570. Bien
Ezkurra	45	Maloa	José Miguel Elósegi Aldasoro	2.007-11-17	X: 595.372, Y: 4.772.057, Z: 852. Bien
Eratsun	46	Latargi XVI	Gartzelu – Mercader – Millán – Soto – Txintxurreta	2.009-03-20	X: 597.505, Y: 4.772.036, Z: 764. Bien
Eratsun	47	Latargi XVII	Gartzelu – Mercader – Millán – Soto – Txintxurreta	2.009-03-20	X: 597.493, Y: 4.772.074, Z: 779. Bien
Eratsun	48	Latargi XVIII	Luis Millán San Emeterio	2.009-03-21	X: 597.678, Y: 4.771.946, Z: 703. Bien
Sunbilla	49	Ugazta II este	Iñigo Txintxurreta Díaz – Xabier Taberna Macazaga	2.009-04-02	X: 605.944, Y: 4.778.236, Z: 560. Bien
Eratsun	50	Arbeako harria	Inaxio Elizegi Egilegor	2.009-08-22	X: 596.164, Y: 4.776.089, Z: 679. Bien
Eratsun	51	Arbeako lepoa	Iñigo Txintxurreta Díaz	2.009-12-10	X: 595.891, Y: 4.775.845, Z: 666. Bien
Ezkurra	52	Olegi	Xabier Taberna Macazaga	2.010-04-28	X: 595.192, Y: 4.772.643, Z: 1.064. Bien
Eratsun	53	Latargi XIX*	Javier Castro		X: 597.149, Y: 4.772.085, Z: 822. Bien
Santesteban	54	Axkin II sur	Inaxio Elizegi Egilegor	2.010-12-19	X: 608.224, Y: 4.777.240, Z: 270. Bien
Santesteban	55	Axkin III*	Barrero – Mercader – Millán – Tamayo – Txintxurreta	2.011-01-29	X: 608.198, Y: 4.777.243, Z: 270. Bien
Beintza-Labaien	56	Lizarrondo	Gabriel Fuentes Nieto	2.021-06-23	X: 599.925, Y: 4.773.280, Z: 465. Bien

*Monumento megalítico dudoso de serlo.

País = España	Comunidad Autónoma = Navarra	Provincia (31): Navarra	Municipio = Sunbilla
Zona megalítica (05): Erakurri – Mendaur	Monumento (01): Dolmen	Nº. (35):	Nombre: Oiantzar Hilharriak: 31-05-01-35

2.021

Vigor Magallón, Iñaki.

Rutas prehistóricas por Navarra. 11. Las enigmáticas laderas de Latargi y Malo.

De par en par. Pamplona-Iruña, pp. 202 – 203.

9. DE MALERREKA Y BERTIZARANA A SUNBILLA



Ruta desde Ituren a Sunbilla

10.- Oiantzar

X: 606527 Y: 47788551 Z: 440

Los pobladores de las tierras de Bertizarana y Malerreka tuvieron que buscar alternativas de paso por el monte para poder comunicarse con la zona de Sunbilla, rutas que jalonaron de dólmenes para hacer más seguros y cómodos sus desplazamientos a través de un medio hostil.

La ruta trazada desde Malerreka para comunicarse con la comarca de Sunbilla y Bidasoa parte desde Ituren, pueblo situado a 155 metros sobre el nivel del mar, y remonta la empinada vertiente sur del monte Mendaur por el cómodo camino de una loma que nos lleva hasta el dolmen de **Garatama** (265 metros de altitud).

El camino sigue ascendiendo hacia el norte y nos conduce hasta el dolmen de **Epeintzako Kaskua** (334 metros de altitud). Al norte de él se hallaba el dolmen de **Arrutala** (325 metros de altitud), que fue arrasado en el año 2006 y del que apenas quedan vestigios. Cerca están los dólmenes de **Goiko Borda 2** (355 metros de altitud) y **Goiko borda 1** (385 metros de altitud), también muy deteriorados.

Pero lo que nos interesa aquí es su ubicación, y en concreto su conexión con el dolmen de **Aitzurrako Lepoa**, levantado en un pequeño collado a 463 metros de altitud. Desde él accedemos fácilmente al cercano dolmen de **Aitzurra**, situado en la cota de 495 metros. Como se ve, la altitud de los dólmenes va aumentando de forma progresiva, fenómeno que también se da en otras muchas rutas.

Aitzurra es el megalito que marca la ruta a seguir hacia Sunbilla, buscando el trazado más cómodo por encima de los barrancos que surcan la montaña. Así, desde Aitzurra giramos en dirección noreste y vamos prácticamente llaneando hasta el dolmen de **Malkorgaña**, construido casi a la misma altitud: 490 metros. Su ubicación también fue intencionada, ya que se levantó en el rellano de un espolón orientado al sur, con gran control visual sobre la comarca de Malerreka.

En una cota de más de 300 metros por encima de él se encuentran los dólmenes de **Ugatza** (800 metros de altitud), desgajados de la ruta principal y levantados en una afilada cresta de fuerte pendiente.

Un corto descenso desde Malkorgaña, siguiendo la misma dirección noreste, nos lleva hasta el dolmen de **Bostorratz** (445 metros de altitud), levantado en el collado del mismo nombre, cerca de una cista y en la cabecera de la regata Gorestorreza. En una cota cinco metros más baja, y un poco más al norte, se encuentra el dolmen de **Oiantzar**, en dirección a Sunbilla y al río Bidasoa.