

País = España	Comunidad Autónoma = Navarra	Provincia (31): Navarra	Municipio = Bertizarana (Narvarte)
Zona megalítica (06): Bertitz – Arana	Tipo Monumento (01): Dolmen	Nº. (01):	Nombre: Miate Hilharriak: 31-06-01-01

COORDENADAS: Mapa **90-II** (Sunbilla). I.G.N. Escala 1: 25.000. U.T.M. **Huso 30 T.** = X: 610.762, Y: 4.778.655, Z: 558. **European 1979**.
Mapa **90-II** (Sunbilla). I.G.N. Escala 1: 25.000. U.T.M. **Huso 30 T.** = X: 610.658, Y: 4.778.446, Z: 558. **ETRS 89**.

SITUACIÓN: Se halla situado al noroeste de la población de Narbarte, en un collado entre los montes Oteixon al suroeste y Mallurketa al noreste.

ACCESO: Desde la población de Narbarte hay que coger una carretera hacia el norte justo a la entrada oeste de la población, junto a un antiguo lavadero, al llegar al cruce hay que seguir hacia adelante ahora por pista de cemento y enseguida se cruza una puerta situada en fuerte pendiente. Se sigue hasta prácticamente el final del cemento para en una fuerte curva hacia la izquierda hay que entrar de frente por una pista ahora sin cemento que nos lleva directamente hasta el collado de Miate donde se halla situado este dolmen al oeste de unas hayas donde hasta no hace muchos años había una gran cabaña, pero ahora sólo quedan las piedras inferiores.

DESCRIPCIÓN: **Dolmen**. Situado al sur del collado y al oeste de los restos de una antigua borda, donde crece algo de helecho y cerca hay hayas. Tiene un túmulo de tierra y piedras de tamaño mediano que está bastante rebajado. Mide 10m de diámetro, la altura por el lado norte es de 0,30m y la del lado sur es de 0,80m. En el centro del túmulo está la cámara dolménica con al menos cuatro losas. La losa nº. 1 (lateral S) mide, 2m de largo, 0,50m de alto y 0,25m de grosor, está orientada a 136°. Se halla in situ. La losa nº. 2 (cierre) mide, 0,80 m de largo, 0,20m de alto y 0,10m de grosor, está orientada a 40°. Se halla in situ. La losa nº. 3 (lateral N interior) mide, 1m de largo, 0,30m de alto y 0,09 m de grosor, está orientada a 140°. La losa nº. 4 (lateral N exterior) mide, 2,20m de largo, 0,50m de alto y 0,20 m de grosor, está orientada a 140°. Le falta la losa de entrada y la losa de la cubierta. La anchura de la cámara es de 0,85m. Materiales: areniscas rojizas del lugar.

HISTORIA: Localizado por Tomás **López Sellés**, Ramón **Montes** Zamora y Florencio **Sarasate** Berruezo, el 15 de marzo de 1.959. No se ha practicado excavación.

BIBLIOGRAFÍA: 1.959 **López Sellés**, Tomás.
Aportación al catálogo dolménico del País Vasco. Sector Baztan - Bertizarana. Munibe, nº. 11. Donostia, p. 108.

1.973 **Apellaniz** Castroviejo, Juan María.
Corpus de materiales de las culturas prehistóricas con cerámica de la población de cavernas del País Vasco Meridional. Munibe, suplemento nº. 1. Donostia, p. 326, nº. **69-7**.

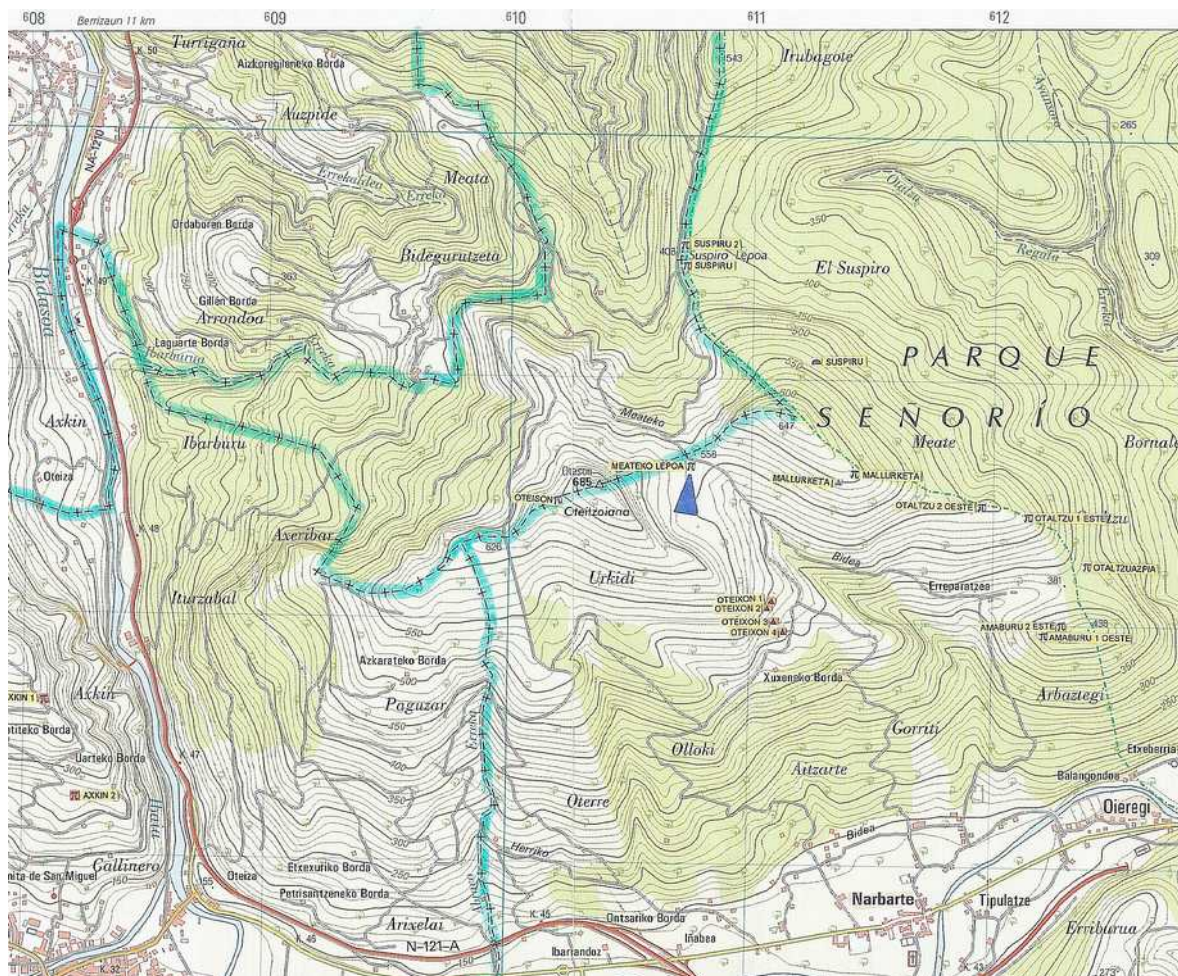
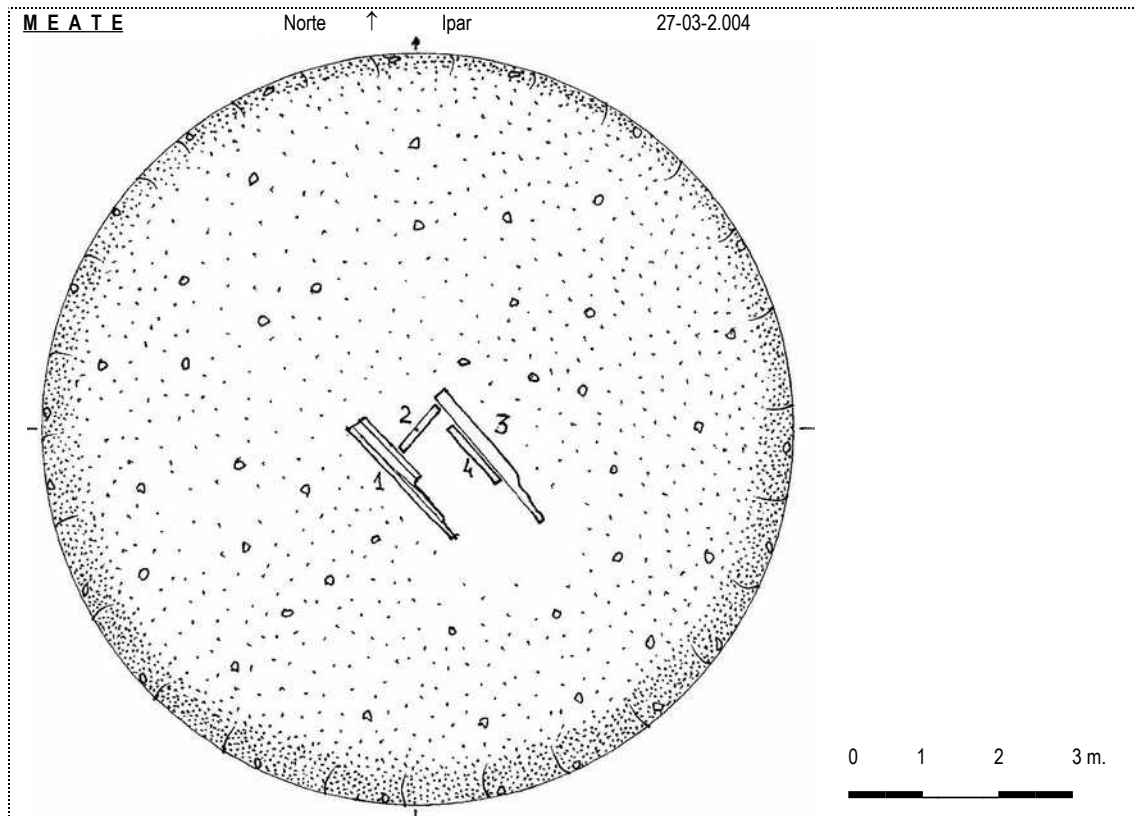
1.975 **Ondarra** Erdozia, Francisco.
Nuevos monumentos megalíticos en Baztan y zonas colindantes. Príncipe de Viana, nº. 138-139. Pamplona, p. 44.

1.980 **Barandiaran**, Ignacio – **Vallespi**, Enrique.
Prehistoria de Navarra. Trabajos de Arqueología Navarra, nº. 2. Pamplona, p. 155.

1.991/92 **Ripa** Vega, Patxi.
Monumentos megalíticos de Navarra 1890-1990. Trabajos de Arqueología Navarra, nº. 10. Pamplona, p. 209.

2.005 **Hilharriak**.
Catálogo de monumentos megalíticos en Navarra. Cuadernos de Arqueología de la Universidad de Navarra, nº. 13. Pamplona, p. 28.





País = España	Comunidad Autónoma = Navarra	Provincia (31): Navarra	Municipio = Bertizarana (Narvarte)
Zona megalítica (06): Bertitz – Arana	Tipo Monumento (01): Dolmen	Nº. (01):	Nombre: Miate Hilharriak: 31-06-01-01

1.959 López Sellés, Tomás.
Aportación al catálogo dolménico del País Vasco. Sector Baztan – Bertizarana. Munibe, nº. 11. Donostia, p. 108.

MIATE. – Inédito, a mi entender. Altitud, 540 metros, aproximadamente. Jurisdicción de Narbarte. Situado en el collado de Miate, formado por las cotas 677 (Oteixon) y 640. A pocos metros de la muga con Sumbilla y muy cerca del camino que une, por ese collado, a este pueblo con Narbarte. En las proximidades, dos bordas rodeadas de arbolado. Se conservan 3 losas: la Norte, de 0,76 metros de largura x 0,28 de altura x 0,08 de grueso; la Este, 1,96 metros de largura x 0,38 de altura x 0,11 de grueso; la Oeste, 1,54 metros de largura x 0,56 de altura x 0,18 de grueso. Galgal de 9/10 metros de diámetro x 0,80/0,90 de altura. Cámara sepulcral de 1,96 x 0,97 metros. Coordenadas en la hoja 90 (Sumbilla): 2° 02' 56" de longitud y 43° 08' 58" de latitud. El terreno es despejado y desde allí se alcanza un gran horizonte, quedando al Oeste la masa rocosa de Oteixon y al NE. Aitzkolegi. Descubierto el 15 de marzo de 1959, en compañía de Ramón Montes Zamora y Florencio Sarasate Berruezo.

1.973 Apellaniz Castroviejo, Juan María.
Corpus de materiales de las culturas prehistóricas con cerámica de la población de cavernas del País Vasco Meridional. Munibe, suplemento nº. 1. Donostia, p. 326, nº. 69-7.

69 - 7. MIATE

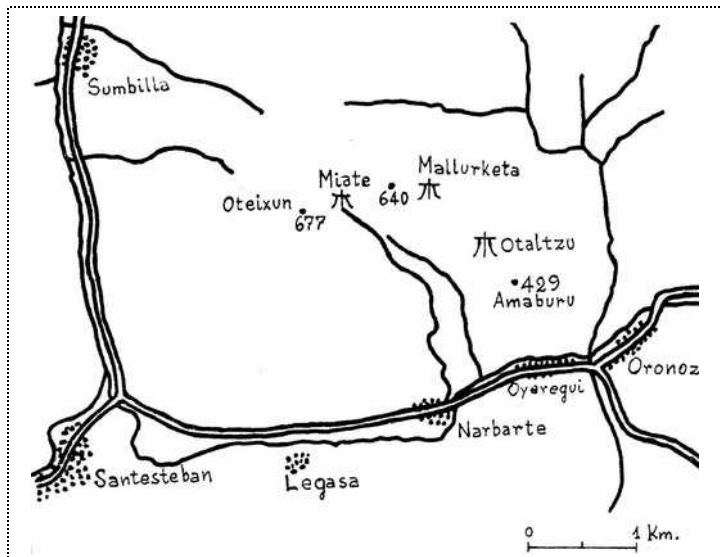
LOCALIZACIÓN: Término municipal de Narbarte. En el collado de su nombre, formado por las cotas 677 ms. (Oteixon) y la cota 640 ms.; a pocos ms. de la mojonera divisoria de Sumbilla y junto al camino que une, por ese collado, ambos pueblos; a 540 ms. s.n.m.

Coordenadas: Long.: 2°, 02', 56". Lat.: 43°, 08', 58" de la Hoja nr. 90 - Sumbilla.

DESCRIPCIÓN: Dolmen corto abierto. Túmulo circular de 10 ms. de diámetro y 0,90 ms. de altura. Cámara de 3 losas con recinto rectangular. Orientación a S. según T. López Sellés. Calizas?

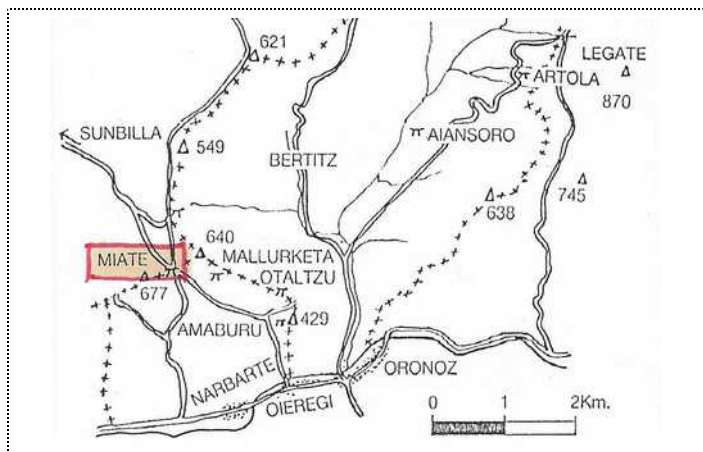
HISTORIA: Descubrimiento por T. López Sellés en 1951. No se conoce excavación.

BIBLIOGRAFÍA: López Sellés, T. *Aportación...* (1959). Págs. 107-109.



1.975 Ondarra Erdozia, Francisco.
Nuevos monumentos megalíticos en Baztan y zonas colindantes. Príncipe de Viana, nº. 138-139. Pamplona, p. 44.

Continuando mis prospecciones, el 19 de marzo del mismo año (1972) llegué hasta el palacio de *Aizkolegi* (816 m.) y proseguí hasta *Azku*a (784 metros) sobre *Echalar* y cota 723 m. El 16 de abril regresé a *Aizkolegi* y examiné primero su prolongación N. y luego la divisoria occidental del Señorío de *Bértiz*, llegando al collado donde está ubicado el dolmen de *Miate* entre las cotas 640 m. y 677 m. Tomé los siguientes datos complementarios sobre el mismo: su orientación es de 140° y piedra arenisca su material.



País = España	Comunidad Autónoma = Navarra	Provincia (31): Navarra	Municipio = Bertizarana (Navarte)
Zona megalítica (06): Bertiz - Arana	Tipo Monumento (01): Dolmen	Nº. (01):	Nombre: Miate Hilharriak: 31-06-01-01

1.980

Barandiarán, Ignacio – Vallespi, Enrique.

Prehistoria de Navarra. Trabajos de Arqueología Navarra, nº. 2. Pamplona, p. 155.

3. REPERTORIO DE DÓLMENES Y TÚMULOS EN NAVARRA

Ofrecemos a continuación una lista nominal de los monumentos dolménicos y tumulares hoy conocidos en Navarra: esta recopilación nos fue amablemente puesta al día y facilitada por Tomás López Sellés el 31 de enero de 1976, a ella hemos de añadir algunas novedades y precisiones de última hora, publicadas poco más tarde por Francisco Ondarra¹.

¹. Es este el momento obligado de rendir un sentido y cordial homenaje de recuerdo del excelente amigo y cuidadoso prospector dolménico que fue Tomás LÓPEZ SELLÉS, fallecido en el otoño de 1976.

17. Sector de *Bertiz-Arana*. Con los tres dólmenes de *Miate*, *Mallurketa* y *Otaltzu* (citados estos dos últimos, por F. Ondarra, dentro del grupo de Legate).

1.991/92

Ripa Vega, Patxi.

Monumentos megalíticos de Navarra 1890-1990. Trabajos de Arqueología Navarra, nº. 10. Pamplona, p. 209.

MIATE: (DOLMEN). Área 17. Tomás López Sellés: 15.03.1959. / “Munibe”.

San Sebastián 1959. Pág. 108.

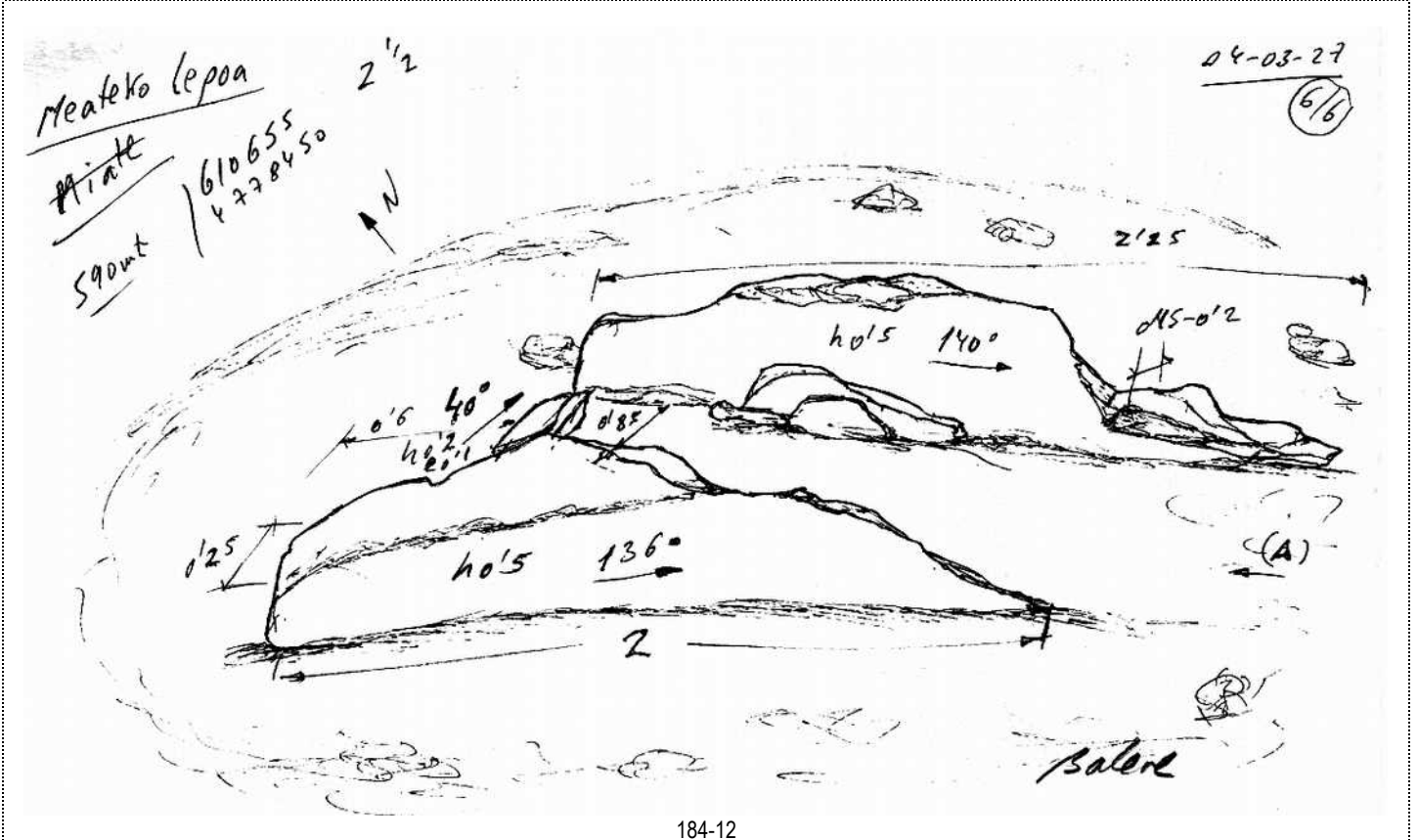
Francisco Ondarra: “Príncipe de Viana”. Pamplona 1976. Núms. 333-334.

Mención en el dolmen MALLURKETA.

Patxi Ripa-Petete Sarobe-Eduardo Mauleón: “Rutas Montañeras-Baztán 2”.

Pamplona 1981. Pág. 161.

Dolmen (01): Miate. Mapa 90-II (Sunbilla). I.G.N. Escala 1: 25.000. Huso 30 T. = X: 610.762, Y: 4.778.655, Z: 558. ED 50. 27 de marzo de 2.004



184-12

2.005

Hilharriak.

Catálogo de monumentos megalíticos en Navarra.

Cuadernos de Arqueología de la Universidad de Navarra, nº. 13. Pamplona, p. 28.

HILHARRIAK

(31): NAVARRA-NAFARROA	MONUMENTOS MEGALÍTICOS (HILHARRIAK)	(06): BERTITZ – ARANA
------------------------	-------------------------------------	-----------------------

Nº	(01): DÓLMENES	LOCALIZADO POR	FECHA	COORDENADAS U. T. M. (G.P.S.)
01	MIATE	Tomás LÓPEZ SELLÉS	15-03-1959	90-II (Sunbilla) X: 610.755, Y: 4.778.650, Z: 555.
02	MALLURKETA	Francisco ONDARRA ERDOZIA	05-01-1975	90-II (Sunbilla) X: 611.420, Y: 4.778.605, Z: 605.
03	OTALTZU 1 ekialde	Francisco ONDARRA ERDOZIA	05-01-1975	90-II (Sunbilla) X: 612.120, Y: 4.778.445, Z: 485.
04	SUSPIRU	Iñaki GAZTELU – Luis Pedro PEÑA SANTIAGO	1987	90-II (Sunbilla) X: 610.720, Y: 4.779.500, Z: 415. Ap.
05	AMABURU	Francisco ONDARRA ERDOZIA	30-12-1987	90-II (Sunbilla) X: 612.280, Y: 4.777.950, Z: 435. Ap.
06	AIANSORO 1 ekialde	Francisco ONDARRA ERDOZIA	04-03-1988	65-IV (Etxalar) X: 613.680, Y: 4.780.620, Z: 385. Ap.
07	AIANSORO 2 ipar	Francisco ONDARRA ERDOZIA	04-03-1988	65-IV (Etxalar) X: 613.670, Y: 4.779.650, Z: 380. Ap.
08	ARTOLA 1 mendebal	Francisco ONDARRA ERDOZIA	04-03-1988	65-IV (Etxalar) X: 614.800, Y: 4.781.050, Z: 390. Ap.
09	OTALTZU 2 mendebal	Luis MILLÁN – Goyo MERCADER	07-02-1988	90-II (Sunbilla) X: 611.960, Y: 4.778.480, Z: 505.
10	AIANSORO 3 mendebal	Luis MILLÁN – Goyo MERCADER	08-05-1999	65-IV (Etxalar) X: 613.230, Y: 4.780.520, Z: 285. Ap.
11	ARTOLA 2 ekialde	Iñigo TXINTXURRETA DÍAZ	01-05-2002	65-IV (Etxalar) X: 615.100, Y: 4.780.800, Z: 435. Ap.
12	OTALTZUAZPIA	Gabi FUENTES NIETO	09-03-2004	90-II (Sunbilla) X: 612.400, Y: 4.778.230, Z: 385.

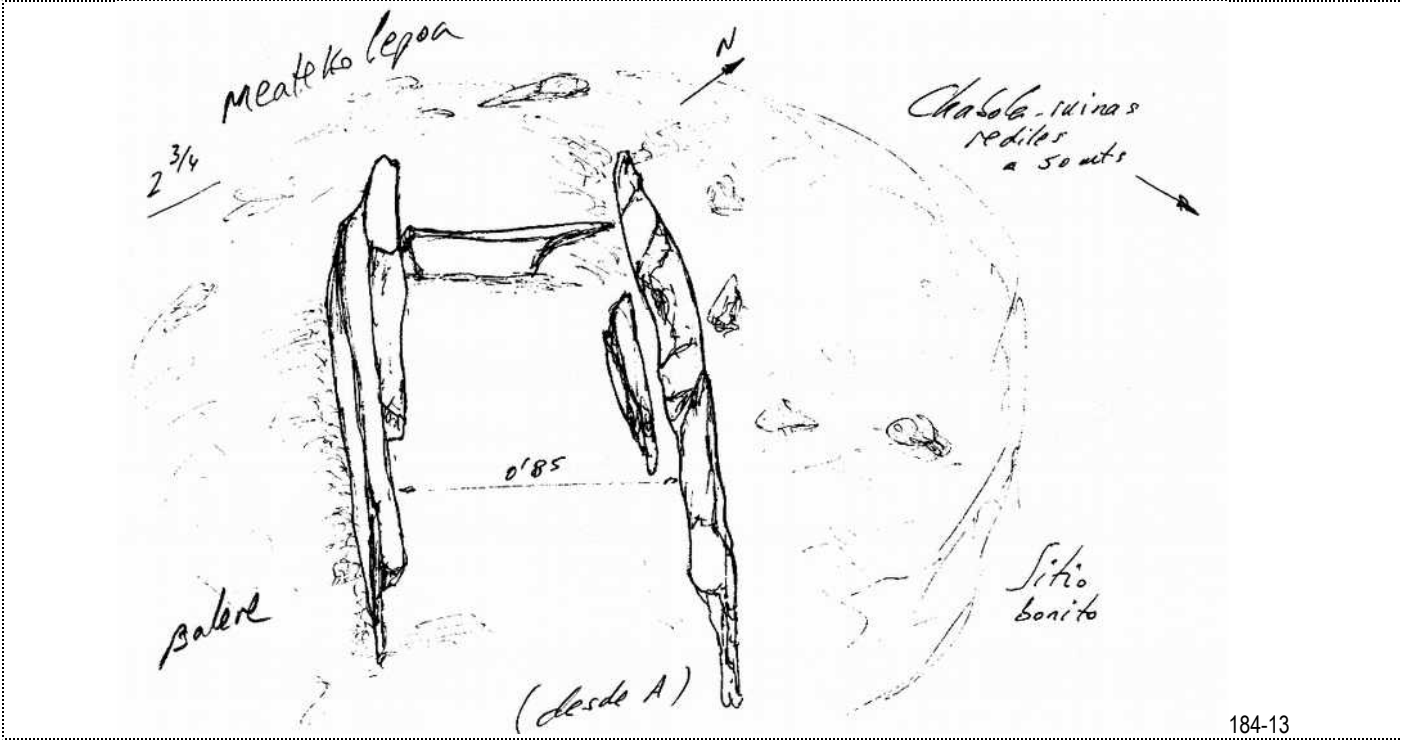
Nº	(02): TÚMULOS	LOCALIZADO POR	FECHA	COORDENADAS U. T. M. (G.P.S.)
01	SUSPIRU	Francisco ONDARRA ERDOZIA	27-12-1987	90-II (Sunbilla) X: 610.780, Y: 4.779.840, Z: 435. Ap.
02	AIANSORO	Francisco ONDARRA ERDOZIA	04-03-1988	65-IV (Etxalar) X: 613.630, Y: 4.779.600, Z: 385. Ap.

meateko lepoa

N

balere

Figura 8. Dolmen de Miate (Bertitz-Arana).



184-13

