

País = España	Comunidad Autónoma = Navarra	Provincia (31): Navarra	Municipio = Bertizarana (Señorío de Bertiz)
Zona megalítica (06): Bertiz – Arana	Tipo Monumento (01): Dolmen	Nº. (07):	Nombre: AIANSORO 1 este Hilharriak: 31-06-01-07

COORDENADAS: Hoja **65-IV** (Etxalar). I. G. N. Escala 1: 25.000. **U.T.M. Huso 30 T. = X: 613.650, Y: 4.780.625, Z: 385. European 1979.**
 Hoja **65-IV** (Etxalar). I. G. N. Escala 1: 25.000. **U.T.M. Huso 30 T. = X: 613.547, Y: 4.780.416, Z: 385. ETRS 89.**

LOCALIZACIÓN: Se halla situado al norte de la localidad de Oronoz, a la izquierda de la regata Aranea, al suroeste del monte Aitzkolegi.

ACCESO: Desde la población de Oieregi hay que entrar por el parque natural de Bertiz como unos dos kilómetros hasta coger un desvío a la derecha por una pista, sin apenas desnivel, durante un kilómetro y medio después de haber pasado tres pequeños puentes y teniendo el río por la izquierda de la pista, subiremos como podamos a la loma oeste del monte Aiansoro hasta alcanzar su cumbre plana. Desde aquí, descenderemos hacia el norte, pero ligeramente a la izquierda teniendo siempre el barranco a la derecha. Después de pasar por una zona un poco llana, justo antes de que vuelva a inclinarse el terreno, veremos el túmulo y el dolmen de Aiansoro junto a unos acebos. De la cumbre hasta los monumentos puede haber unos doscientos cincuenta metros de distancia.

DESCRIPCIÓN: **Dolmen.** Se halla situado en ligera pendiente, rodeado de varios acebos, en medio de un bosque de hayas, hay ruscus aculeatus. El túmulo está muy rebajado pero se le nota todavía una capa de piedras que apenas levanta 0,15m, teniendo una circunferencia de 6m de diámetro. En el centro del mismo hay nueve losas hincadas in situ. Hay restos de más losas, de las cuales la situada al noreste de la cámara podría ser restos de la cubierta. Orientación de la cámara, a los 100°.

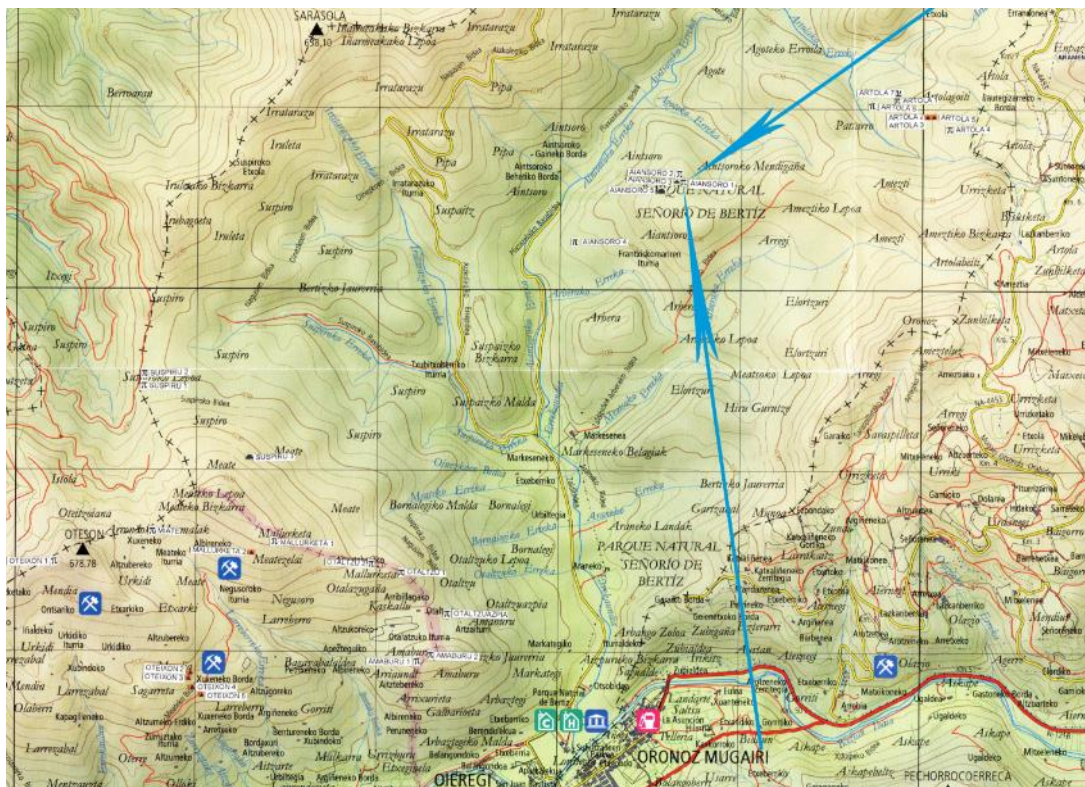
La losa nº. 1 mide, 0,30m de largo, 0,50m de alto y 0,10m de grosor, orientada a 10°. Se halla in situ. Arenisca.
 La losa nº. 2 mide, 0,82m de largo, 0,50m de alto y 0,16m de grosor, orientada a 100°. Se halla in situ. Arenisca.
 La losa nº. 3 mide, 0,43m de largo, 0,37m de alto y 0,15m de grosor, orientada a 100°. Se halla in situ. Arenisca.
 La losa nº. 4 mide, 0,28m de largo, 0,35m de alto y 0,15m de grosor, orientada a 100°. Se halla in situ. Arenisca.
 La losa nº. 5 mide, 0,50m de largo, 0,15m de alto y 0,06m de grosor, orientada a 100°. Se halla in situ. Arenisca.
 La losa nº. 6 mide, 0,70m de largo, 0,25m de alto y 0,10m de grosor, orientada a 100°. Se halla in situ. Arenisca.
 La losa nº. 7 mide, 0,47m de largo, 0,14m de alto y 0,06m de grosor, orientada a 100°. Se halla in situ. Arenisca.
 La losa nº. 8 mide, 0,60m de largo, 0,10m de alto y 0,11m de grosor, orientada a 100°. Se halla in situ. Arenisca.
 La losa nº. 9 mide, 0,60m de largo, 0,10m de alto y 0,07m de grosor, orientada a 10°. Se halla in situ. Arenisca.
 El trozo de **cubierta** mide, 0,68m de largo, 0,50m de alto y 0,08m de grosor. Está desplazada al noreste, sobre el túmulo. Arenisca. Materiales, arenisca roja del terreno.

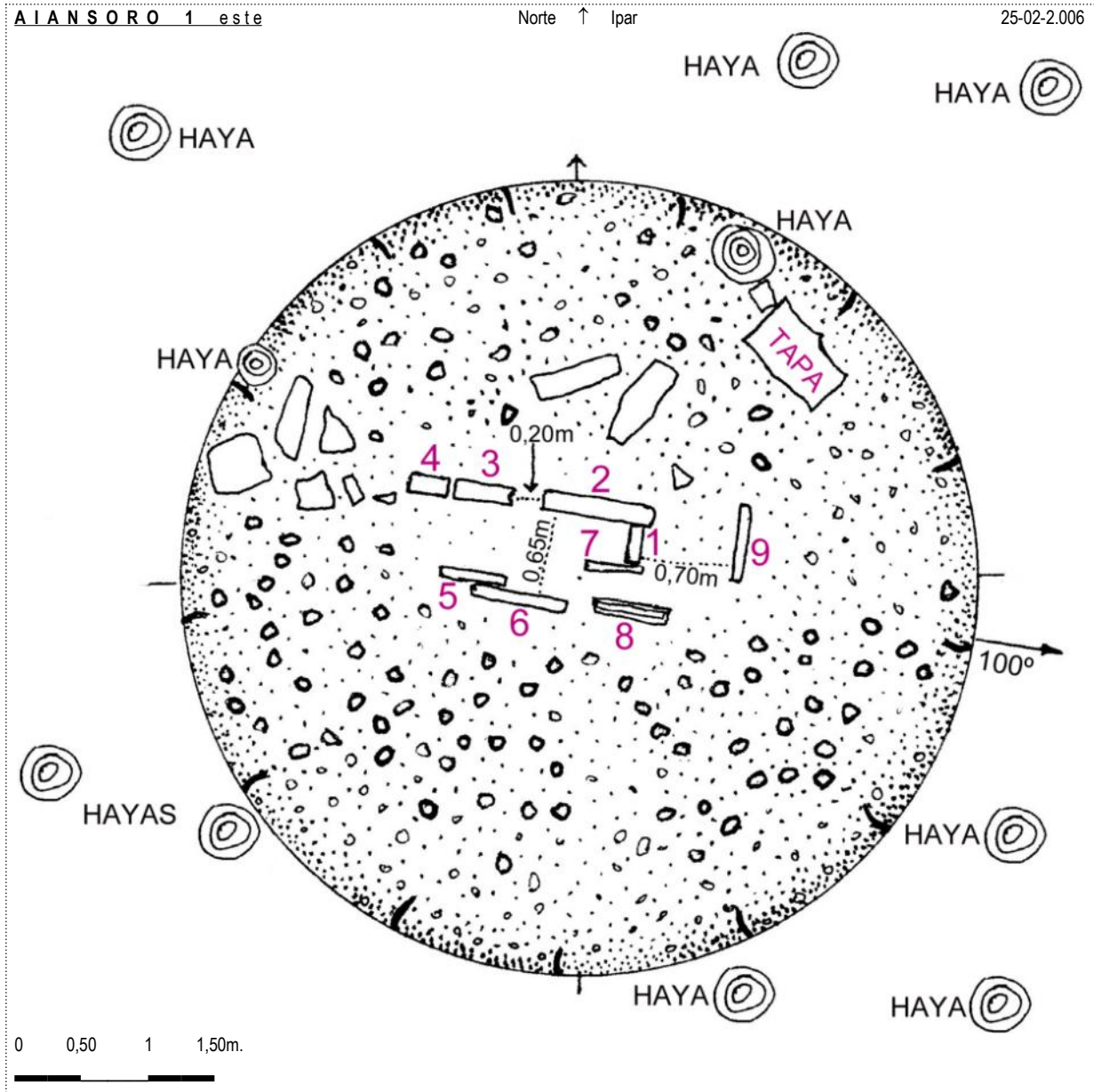
HISTORIA: Localizado por Francisco **Ondarra** Erdozia, el 04 de marzo de 1.988.
 No ha sido excavado hasta la fecha.

BIBLIOGRAFÍA: 1.988 **Ondarra** Erdozia, Francisco.
Bertizarana eta Malerrekako trikuharriak. **Kobie**, nº. 17. Bilbao, pp. 175-179.


1.991/92 **Ripa** Vega, Patxi.
Monumentos megalíticos de Navarra 1890 – 1990. Trabajos de Arqueología Navarra, nº. 10, p. 187.

2.005 Balere **Barrero** Hidalgo – Iñaki **Gaztelu** Iraundegi – Alfonso **Martínez** Manteca – Goyo **Mercader** Mendiburu – Luis **Millán** San Emeterio – Manolo **Tamayo** Cervigón – Iñigo **Txintxurreta** Díaz.
Carta Arqueológica de Navarra. (Monumentos Megalíticos).
Cuadernos de Arqueología de la Universidad de Navarra. Pamplona–Iruña, nº. 13, p. 28.





Dolmen (06): **Aiansoro 1 este**. Hoja 65-IV (Etxalar). I. G. N. Escala 1: 25.000. U.T.M. Huso 30 T. = X: 613.650, Y: 4.780.625, Z: 385. ED 50. 25 de febrero de 2006.



262-3

País = España	Comunidad Autónoma = Navarra	Provincia (31): Navarra	Municipio = Bertizarana (Señorío de Bertitz)
Zona megalítica (06): Bertitz - Arana	Tipo Monumento (01): Dolmen	Nº. (07):	Nombre: AIANSORO 1 este Hilharriak: 31-06-01-07



País = España	Comunidad Autónoma = Navarra	Provincia (31): Navarra	Municipio = Bertizarana (Señorío de Bertitz)
Zona megalítica (06): Bertitz - Arana	Tipo Monumento (01): Dolmen	Nº. (07):	Nombre: AIANSORO 1 este Hilharriak: 31-06-01-07



País = España	Comunidad Autónoma = Navarra	Provincia (31): Navarra	Municipio = Bertizarana (Señorío de Bertitz)
Zona megalítica (06): Bertitz – Arana	Tipo Monumento (01): Dolmen	Nº. (07):	Nombre: AIANSORO 1 este Hilharriak: 31-06-01-07

1.988

Ondarra Erdozia, Francisco.

Bertizarana eta Malerrekako trikuharriak. Kobie, nº. 17. Bilbao, pp. 175-179.

C. BERTITZARANA aldeko lurretan

AIANSORO: Trikuharria(k)

Non dagoen: Bertitz Jaurerrian. 1:5.000 neurriko mapan, 90 (1-7). orrialdean ageri den 419,7 metroko gain edo munoaren ondoan, hortik iparralderantz, 300 bat metrotara. Gain horren oinetan biltzen dira Bertitz Jaurerriko erreka nagusia eta Baztango Amezti izeneko bordaren inguruetan sortzen den erreka. Gain horretatik ego-ekialderantz, ardi-borda erori bat 40 metrotara: Aiansoroko-Borda. Trikuharria aldapatxo batean ageri da, pagadian eta gorostiek inguratzen dutela. Ugari orbela, goroldioa eta ruscus aculeatus-ik ere badago.

Oroitarrira ailegatzeko, Bertitz Jaurerriko errepidea hartu Mugairin, jarrai Markesenea bordaren eskuin aldetiko pistatik, eta porlanezko zubi bat igaro ondoren ibili 200 bat m. aldapa gora doan bidetik, utzi gero bide hori eta segi zuzen iparralderantz 419,7 metrodu gaineraino. Edo, zubia igaro ondoren eta bidea utzi gabe, ailegatu 388,2 m.dun lepora eta ezker aldeko bizkarretik iritxiko dugu 419,7 m.dun gaina.

Aitzkolegi 25 graduatarantz ageri da; **Legate**, 80; **Larrazu**, 110º; **Arregi**, 130º; **Mendaur**, 270º; **Ezkingo-Lepoa**, 310º graduatarantz.

Goi: 390 metro itsasmailatik.

Koordinatuak: Lonjitatea 2º 05' 06", latitatea 43º 10' 05", **Bidasoko Bera**, 65. zenbakidunean.

Nolakoa den: (10. irudia) Trikuharri ganbararen antz osoa du, baina ez dugu tumulurik ikusten eta horrek beldurra sortzen du gure baitan. Erdiko zulorik ez dago. Ganbara, berriz honelakoa liteke izan: 0,50 goi, 0,65 bat zabal eta ezin esan luzea. Ganbara osatzen duten harri edo lauzak sei dira, neurri hauekin:

1. (Egoaldekoa) 0,20 goi maximum, 0,70 luze eta 0,06 lodi. "In situ" egon liteke, beste guztiak bezala.
2. (Egoaldekoa) 0,28 goi maximum, 0,85 luze eta 0,06/0,09 lodi.
3. (Ganbara barruan) 0,15 goi, 0,50 luze eta 0,05 lodi medium.
4. (Ekialdekoa) 0,50 goi, 0,30 luze lurmailan eta 0,10 lodi lurmailan.
5. (Iparraldekoa) 0,50 goi, 0,80 luze lurmailan eta 0,10 lodi lurmailan.
6. (Iparraldekoa) 0,40 goi, 0,42 luze lurmailan eta 0,15 lodi lurmailan, baina 0,05 lodi goian.
 1. eta 2. lauzen artean, 0,08 m.dun hutsunea dago; eta
 5. eta 6. lauzen artean, 0,25 m.dun hutsunea. Badago beste lauzaren bat inguruan, eta ez da harririk makurtuak.

Begira: 100 graduatarantz.

Harri mota: Bertako hareazkoa.

Noiz aurkitua: 1988. urtean, martxoaren 4. egunean. Datuak hartu apirilaren 2. ean. Ez dugu indusketarik ezagutzen.

N.B. Badira beste bi harri fenomeno hemene azaldu dugunaren ondoan. Bat zortzi bat metrotara ageri da, 50 graduatarantz: trikuharri (!?) baten tumulua eta lauz bat ote? Bestea, 20 metrotara, iparralderantz: bi lauz paraleloki ezarriak eta biak alde baterantz makurtuak.

Bibliografia: Ez dugu ezagutzen.

C. En los terrenos de BERTITZARANA

AIANSORO: Dolmen.

Situación: En el Señorío de Bertitz. Mapa 1:5.000 nº 90 (1-7), aparece junto a la loma de 419,7 m. A unos 300 mts. al norte de la cota 419,7 m. Al pie de esa cima se encuentra la regata mayor del Señorío de Bertitz y en los parajes de la borda Amezti del Baztan nace esta regata. Al sudeste de esta cima hay una ardi-borda caída a 40 mts.: Aiansoroko-borda. El dolmen está en una pequeña cuesta, rodeado de hayas y acebos. Hay mucho musgo, hojarasca y "ruscus aculeatus".

Para llegar al monumento, tomar la carretera del Señorío de Bertitz en Mugaire, seguir por la pista a la derecha de la borda Markesenea, pasar por un puente de cemento, andar unos 200 mts. subiendo por la cuesta, dejar luego ese camino y seguir derecho al norte hacia la cima 419,7 m. o tras pasar el puente y sin dejar el camino, llegar al collado 388,2 m. y por la loma de la izquierda se llega a la cima 419,7 m.

Altura: 390 mts. sobre el nivel del mar.

Coordenadas: Longitud: 2º 05' 06", latitud: 43º 10' 05", del mapa nº 65. **Vera de Bidasoa.**

Descripción: (Figura 10.) La cámara del dolmen parece completa, pero no se ve el túmulo y eso nos da un poco de miedo. No hay depresión central. La cámara, por otra parte, es de: 0,50 m. de alto, 0,65 m. de ancho y no se puede decir el largo. Hay seis losas que completan, sus medidas son:

1. (Sur) 0,20 m. de alto máximo, 0,70 m. de largo y 0,06 m. de grosor. Pudiera estar "in situ" como las demás.
2. (Sur) 0,28 m. de altura máxima, 0,85 m. de largo y 0,06/0,09 m. de grosor.
3. (En el interior de la cámara) 0,15 m. de alto, 0,50 m. de largo y 0,05 m. de grosor medio.
4. (Este) 0,50 m. de alto, 0,30 m. de largo y 0,12 m. de grosor abajo, 0,08 m. de grosor medio arriba.
5. (Norte) 0,50 m. de alto, 0,80 m. de largo a nivel del suelo y 0,10 m. de grosor al nivel del suelo.
6. (Norte) 0,40 m. de alto, 0,42 m. de largo y 0,15 m. de grosor a nivel del suelo; pero 0,05 m. de grosor arriba.

Entre las losas 1 y 2 hay un hueco de 0,08 m. y entre las losas 5 y 6 de 0,25 m. Hay algunas otras losas en los alrededores y no faltan piedras.

Orientación: a 100º.

Tipo de piedra: Arenisca del lugar.

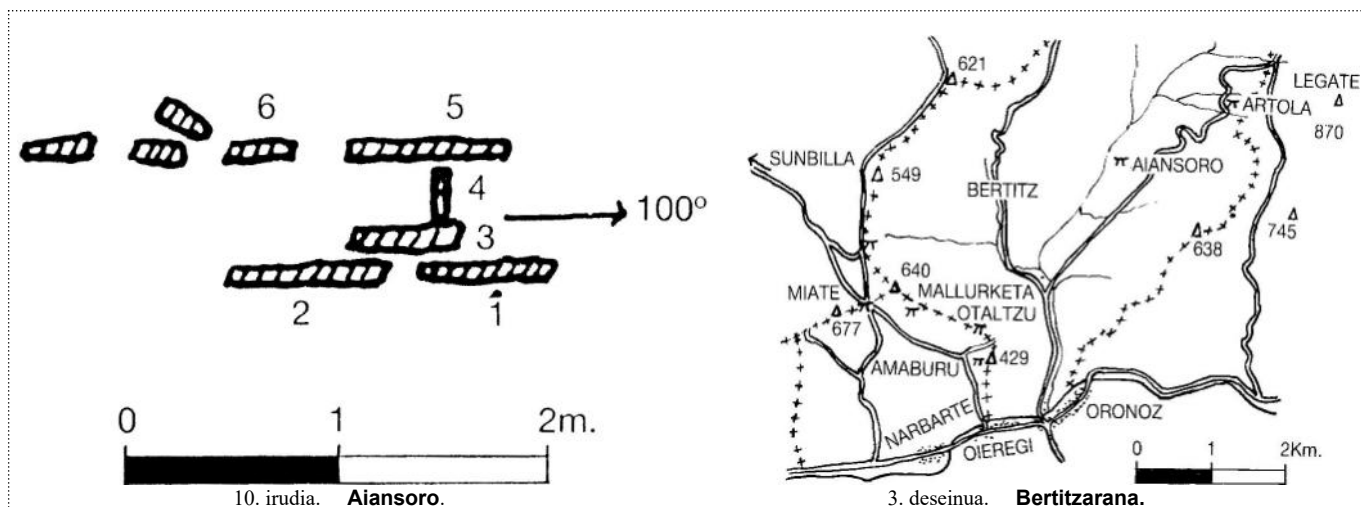
Localización: El 4 de marzo de 1988. Los datos se tomaron el 2 de abril de 1988. No se conoce excavación.

N.B.: Hay otros dos fenómenos de piedras. Uno está a 8 m. y 50º podría ser el túmulo y losa de un dolmen. Otro a 20 m. al norte: dos losas paralelas colocadas y las dos inclinadas hacia un lado.

Bibliografía: No se conoce.

País = España	Comunidad Autónoma = Navarra	Provincia (31): Navarra	Municipio = Bertizarana (Señorío de Bertiz)
Zona megalítica (06): Bertiz – Arana	Tipo Monumento (01): Dolmen	Nº. (07):	Nombre: Aiansoro 1 este Hilharriak: 31-06-01-07

1.988 Ondarra Erdozia, Francisco.
Bertizarana eta Malerrekako trikuhariak. Kobie, nº. 17. Bilbao, pp. 175-179.



1.991/92 Ripa Vega, Patxi.
Monumentos megalíticos de Navarra 1890 – 1990. Trabajos de Arqueología Navarra, nº. 10, p. 187.

AIAANSORO: (DOLMEN). Área 17.
 Francisco Ondarra:04.03.1988. / “Kobie”. Bilbao 1988. Núm. XVII. Pág. 179.

2.005 Balere Barrero Hidalgo – Iñaki Gaztelu Iraundegi – Alfonso Martínez Manteca – Goyo Mercader Mendiburu – Luis Millán San Emeterio – Manolo Tamayo Cervigón – Iñigo Txintxurreta Díaz.
Carta Arqueológica de Navarra. (Monumentos Megalíticos).
Cuadernos de Arqueología de la Universidad de Navarra. Pamplona-Iruña, nº. 13, p. 28.

(31): NAVARRA	MONUMENTOS MEGALÍTICOS	HILHARRIAK	(06): BERTIZ – ARANA
----------------------	-------------------------------	-------------------	-----------------------------

Municipio	Nº.	(01): DÓLMENES	LOCALIZADO POR	FECHA	Mapa	Coordenadas U.T.M. ED 50
Bertiz-Arana (Narbarte)	01	Miate	Tomás López Sellés	1.959-03-15	90-II	X: 610.755, Y: 4.778.650, Z: 555. Bien
Bertiz-Arana (Narbarte)	02	Mallurketa 1	Francisco Ondarra Erdozia	1.975-01-05	90-II	X: 611.420, Y: 4.778.605, Z: 605. Bien
Bertiz-Arana (Narbarte)	03	Otaltzu 1 este	Francisco Ondarra Erdozia	1.975-01-05	90-II	X: 612.130, Y: 4.778.445, Z: 485. Bien
Bertiz-Arana (Oieregi)	04	Suspiru 1 sur	Iñaki Gaztelu-Karmele Manzanas-Luis Pedro Peña	1.985-03-09	90-II	X: 610.689, Y: 4.779.476, Z: 415. Bien
Bertiz-Arana (Oieregi)	05	Suspiru 2 norte	Francisco Ondarra Erdozia	1.987-12-27	90-II	X: 610.694, Y: 4.779.541, Z: 415. Bien
Bertiz-Arana (Narbarte)	06	Amaburu 1 oeste	Francisco Ondarra Erdozia	1.987-12-30	90-II	X: 612.217, Y: 4.777.975, Z: 435. Bien
Bertiz-Arana (Oieregi)	07	Aiansoro 1 este	Francisco Ondarra Erdozia	1.988-03-04	65-IV	X: 613.650, Y: 4.780.625, Z: 385. Bien
Bertiz-Arana (Oieregi)	08	Aiansoro 2 norte	Francisco Ondarra Erdozia	1.988-03-04	65-IV	X: 613.650, Y: 4.779.650, Z: 380. Bien
Bertiz-Arana (Oieregi)	09	Artola 1 oeste	Francisco Ondarra Erdozia	1.988-03-04	65-IV	X: 614.850, Y: 4.781.050, Z: 390. Bien
Bertiz-Arana (Narbarte)	10	Otaltzu 2 oeste	Goyo Mercader Mendiburu – Luis Millán	1.998-02-07	90-II	X: 611.960, Y: 4.778.480, Z: 505. Bien
Bertiz-Arana (Oieregi)	11	Aiansoro 4 oeste	Luis Millán – Goyo Mercader	1.999-05-08	65-IV	X: 613.075, Y: 4.780.260, Z: 285. Bien
Bertiz-Arana (Oieregi)	12	Artola 4 este	Iñigo Txintxurreta Díaz	2.002-05-01	65-IV	X: 615.130, Y: 4.780.880, Z: 435. Bien
Bertiz-Arana (Narbarte)	13	Oteixon 1	Alfonso Martínez Manteca	2.003-02-08	90-II	X: 610.202, Y: 4.778.492, Z: 648. Bien
Bertiz-Arana (Oieregi)	14	Otaltzuazpia	Gabi Fuentes Nieto	2.004-03-09	90-II	X: 612.370, Y: 4.778.235, Z: 385. Bien
Bertiz-Arana (Oieregi)	15	Amaburu 2 este	Barrero – Mercader – Millán – Taberna – Tamayo	2.006-07-22	90-II	X: 612.283, Y: 4.777.975, Z: 445. Bien
Bertiz-Arana (Oieregi)	16	Artola 6	Alfonso Martínez Manteca	2.009-03-20	65-IV	X: 614.720, Y: 4.781.035, Z: 425. Bien

Municipio	Nº.	(02): TÚMULOS	LOCALIZADO POR	FECHA	Mapa	Coordenadas U.T.M. ED 50
Bertiz-Arana (Oieregi)	01	Aiansoro 3 norte	Francisco Ondarra Erdozia	1.988-03-04	65-IV	X: 613.640, Y: 4.779.620, Z: 385. Bien
Bertiz-Arana (Oieregi)	02	Aiansoro 5 sur	B. Barrero – G. Mercader – L. Millán – M. Tamayo	2.006-02-25	65-IV	X: 613.540, Y: 4.780.540, Z: 385. Bien
Bertiz-Arana (Oieregi)	03	Suspiru 3	Balere Barrero Hidalgo – Luis Millán San Emeterio	2.006-07-22	90-II	X: 611.280, Y: 4.779.080, Z: 525. Bien