País = España	Comunidad Autónoma = Navarra	Provincia (31): Navarra	Municipio = Bertitzarana (Señorío de Bertitz)

Zona megalítica (06): Bertitz – Arana	Tipo Monumento (01): Dolmen	Nº. (08):	Nombre: AIANSORO 2 norte	Hilharriak: 31-06-01-08

COORDENADAS: Hoja **65–IV** (Etxalar). I. G. N. Escala 1: 25.000. **U.T.M.** Huso 30 T. = **X**: 613.665, **Y**: 4.780.640, **Z**: 373. **European 1979**.
Hoja **65–IV** (Etxalar). I. G. N. Escala 1: 25.000. **U.T.M.** Huso 30 T. = **X**: 613.562, **Y**: 4.780.431, **Z**: 373. **ETRS 89**.

LOCALIZACIÓN: Se halla situado al norte de la localidad de Oronoz, a la izquierda de la regata Aranea, al suroeste del monte Aitzkolegi.

ACCESO: Desde la población de Oieregi hay que entrar por el parque natural de Bertitz como unos dos kilómetros hasta coger un desvío a la derecha por una pista, sin apenas desnivel, durante un kilómetro y medio después de haber pasado tres pequeños puentes y teniendo el río por la izquierda de la pista, subiremos como podamos a la loma oeste del monte Aiansoro hasta alcanzar su cumbre plana. Desde aquí, descenderemos hacia el norte, pero ligeramente a la izquierda teniendo siempre el barranco a la derecha. Después de pasar por una zona un poco llana, justo antes de que vuelva a inclinarse el terreno, veremos el túmulo y el dolmen de Aiansoro 1 este junto a unos acebos. De la cumbre hasta los monumentos puede haber unos doscientos cincuenta metros de distancia. Este dolmen se halla como a unos veinte metros más al norte del túmulo y del dolmen, ya en terreno con pendiente

DESCRIPCIÓN: **Dolmen**. Situado en terreno inclinado, junto a un hermoso haya, en medio de un bosque de hayas.
El túmulo está muy rebajado pero se le nota todavía una capa de piedras que apenas levanta 0,20m, teniendo un diámetro de 7m de diámetro. En el centro del mismo hay tres losas hincadas in situ aunque inclinadas hacia el norte que es donde está la pendiente. Otra losa más se halla hincada al norte de la losa nº. 3 y los restos de la posible tapa se hallan al norte de la losa nº. 2 que está rota en dos. Hay dos trozos de bloques bastos, uno entre la losa nº. 4 y la tapa y otro en la parte sureste del túmulo.
Orientación de la cámara, a los 140º.
La losa nº. **1**, mide 1,50m de largo, 0,40m de alto y 0,30m de grosor, orientada a 140º. Se halla in situ.
La losa nº. **2**, mide 1,70m de largo, 0,65m de alto y 0,25m de grosor, orientada a 140º. Se halla in situ.
La losa nº. **3**, mide 0,70m de largo, 0,30m de alto y 0,12m de grosor, orientada a 140º. Se halla in situ.
La losa nº. **4**, mide 0,80m de largo, 0,20m de alto y 0,12m de grosor, orientada a 110º. Se halla in situ.
La **cubierta**, mide 1,60m de largo, 1,15m de alto y 0,20m de grosor, orientada a 140º. Se halla desplazada al noreste sobre el túmulo.
Materiales, arenisca roja del terreno.

HISTORIA: Localizado por Francisco **Ondarra** Erdoiza, el 04 de marzo de 1.988.
No ha sido excavado hasta la fecha.

BIBLIOGRAFÍA:

1.988 **Ondarra** Erdoiza, Francisco.
Bertitzarana eta Malerrekako trikuharriak. **Kobie**, nº. 17. Bilbao, pp. 175-179.

2.005 Balere **Barrero** Hidalgo – Iñaki **Gaztelu** Iraundegi – Alfonso **Martínez** Manteca – Goyo **Mercader** Mendiburu – Luis **Millán** San Emeterio – Manolo **Tamayo** Cervigón – Iñigo **Txintxurreta** Díaz.
Carta Arqueológica de Navarra. (Monumentos Megalíticos).
Cuadernos de Arqueología de la Universidad de Navarra. Pamplona–Iruña, nº. 13, p. 28.

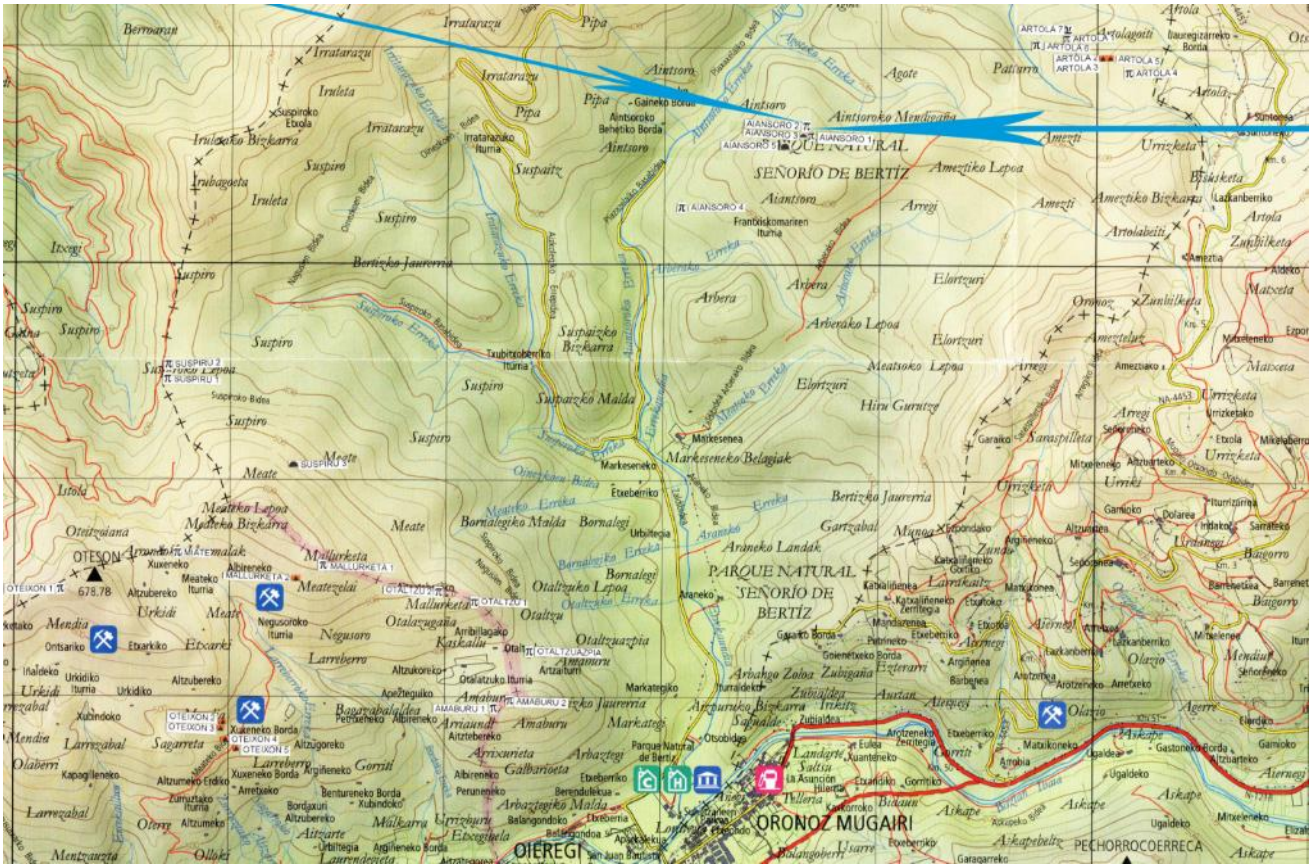

País = España	Comunidad Autónoma = Navarra	Provincia (31): Navarra	Municipio = Bertitzarana (Señorío de Bertitz)

Zona megalítica (06): Bertitz – Arana	Tipo Monumento (01): Dolmen	Nº. (08):	Nombre: AIANSORO 2 norte	Hilharriak: 31-06-01-08

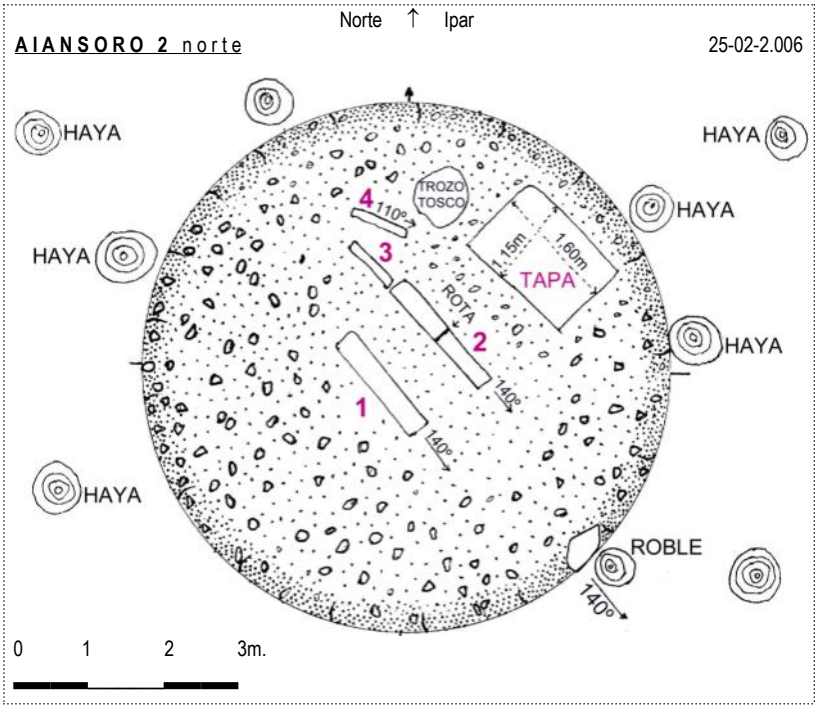

Dolmen (08): Aiansoro 2 norte. Hoja **65–IV** (Etxalar). Escala 1: 25.000. **U.T.M.** Huso 30 T. = **X**: 613.665, **Y**: 4.780.640, **Z**: 373. **ED 50**. 25 de febrero de 2.006.

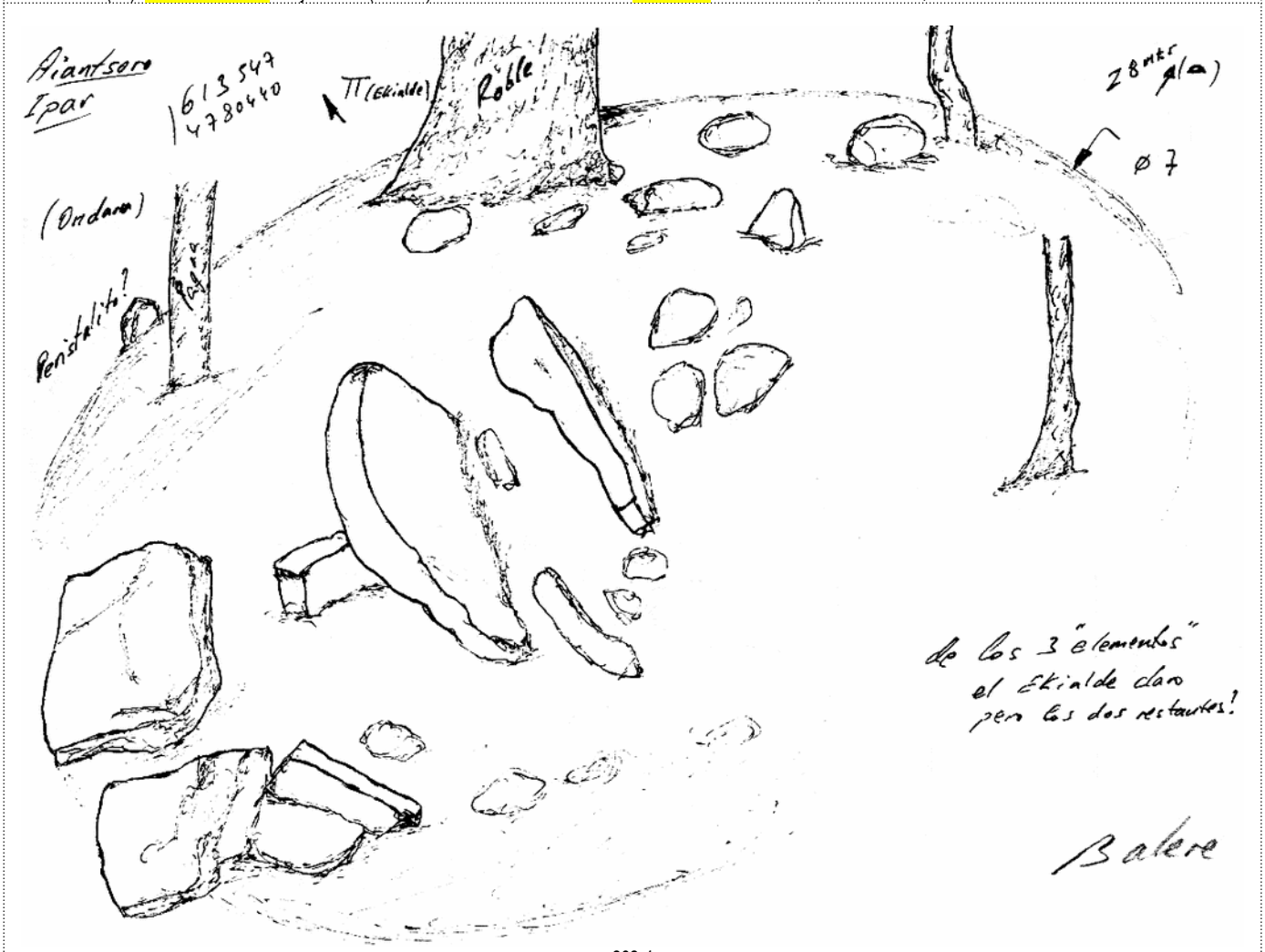

262-4

País = **España**	Comunidad Autónoma = **Navarra**	Provincia (**31**): **Navarra**	Municipio = **Bertitzarana** (Señorío de Bertitz)

Zona megalítica (**06**): **Bertitz – Arana**	Tipo Monumento (**01**): **Dolmen**	Nº. (**08**):	Nombre: **AIANSORO 2** norte	**Hilharriak**: **31-06-01-08**

País = España	Comunidad Autónoma = Navarra	Provincia (31): Navarra	Municipio = Bertitzarana (Señorío de Bertitz)

Zona megalítica (06): Bertitz – Arana	Tipo Monumento (01): Dolmen	Nº. (08):	Nombre: AIANSORO 2 norte	Hilharriak: 31-06-01-08

1.988 **Ondarra** Erdoiza, Francisco.
Bertitzarana eta Malerrekako trikuharriak. **Kobie**, nº. 17. Bilbao, pp. 175-179.

C. BERTITZARANA aldeko lurretan

AIANSORO: Trikuharria(k)

Non dagoen: Bertitz Jaurerrian. 1:5.000 neurriko mapan, 90 (1-7). orrialdean ageri den 419,7 metroko gain edo munoaren ondoan, hortik iparralderantz, 300 bat metrotara. Gain horren oinetan biltzen dira **Bertitz Jaurerri**ko erreka nagusia eta **Baztan**go **Amezti** izeneko bordaren inguruetan sortzen den erreka. Gain horretatik ego-ekialderantz, ardiborda erori bat 40 metrotara: **Aíansoroko-Borda**. Trikuharria aldapatxo batean ageri da, pagadian eta gorostiek inguratzen dutela. Ugari orbela, goroldioa eta **ruscus aculeatus**-ik ere badago.

Oroitarrira ailegatzeko, **Bertitz Jaurerri**ko errepidea hartu **Mugairin**, jarrai **Markesenea** bordaren eskuin aldetiko pistatik, eta porlanezko zubi bat igaro ondoren ibili 200 bat m. aldapa gora doan bidetik, utzi gero bide hori eta segi zuzen iparralderantz 419,7 metrodun gaineraino. Edo, zubia igaro ondoren eta bidea utzi gabe, ailegatu 388,2 m.dun lepora eta ezker aldeko bizkarretik iritxiko dugu 419,7 m.dun gaina.

Aitzkolegi 25 graduetarantz ageri da; **Legate**, 80; **Larrazu**, 110º; **Arregi**, 130º; **Mendaur**, 270º; **Ezkingo-Lepoa**, 310º graduetarantz.

Goi: 390 metro itsasmailatik.

Koordinatuak: Lonjitutea 2º 05' 06'', latitutea 43º 10' 05'', **Bidasoko Bera**, 65. zenbakidunean.

Harri mota: Bertako hareazkoa.

Noiz aurkitua: 1988. urtean, martxoaren 4.egunean. Datuak hartu apirilaren 2.ean. Ez dugu indusketarik ezagutzen.

N.B. Badira beste bi harri fenomenu hemen azaldu dugunaren ondoan. Bat zortzi bat metrotara ageri da, 50 graduetarantz: trikuharri (!?) baten tumulua eta lauza bat ote? **Bestea, 20 metrotara, iparralderantz: bi lauza paraleloki ezarriak eta biak alde baterantz makurtuak.**

Bibliografia: Ez dugu ezagutzen.

C. En los terrenos de BERTITZARANA

AIANSORO: Dolmen.

Situación: En el **Señorío de Bertitz**. Mapa 1:5.000 nº 90 (1-7), aparece junto a la loma de 419,7 m. A unos 300 mts. al norte de la cota 419,7 m. Al pie de esa cima se encuentra la regata mayor del **Señorío de Bertitz** y en los parajes de la borda **Amezti** del **Baztan** nace esta regata. Al sudeste de esta cima hay una ardi-borda caída a 40 mts.: **Aiansoroko-borda**. El dolmen está en una pequeña cuesta, rodeado de hayas y acebos. Hay mucho musgo, hojarasca y "**ruscus aculeatus**".

Para llegar al monumento, tomar la carretera del **Señorío de Bertitz** en **Mugaire**, seguir por la pista a la derecha de la borda **Markesenea**, pasar por un puente de cemento, andar unos 200 mts. subiendo por la cuesta, dejar luego ese camino y seguir derecho al norte hacia la cima 419,7 m. o tras pasar el puente y sin dejar el camino, llegar al collado 388,2 m. y por la loma de la izquierda se llega a la cima 419,7 m.

Altura: 390 mts. sobre el nivel del mar.

Coordenadas: Longitud: 2º 05' 06'', latitud: 43º 10' 05'', del mapa nº 65. **Vera de Bidasoa**.

Tipo de piedra: Arenisca del lugar.

Localización: El 4 de marzo de 1988. Los datos se tomaron el 2 de abril de 1988. No se conoce excavación.

N.B.: Hay otros dos fenómenos de piedras. Uno está a 8 m. y 50º podría ser el túmulo y losa de un dolmen. **Otro a 20 m. al norte: dos losas paralelas colocadas y las dos inclinadas hacia un lado.**

Bibliografía: No se conoce.

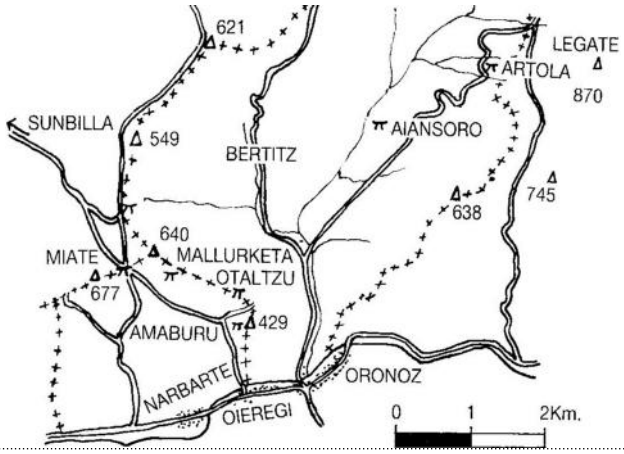

País = España	Comunidad Autónoma = Navarra	Provincia (31): Navarra	Municipio = Bertitzarana (Señorío de Bertitz)

Zona megalítica (06): Bertitz – Arana	Tipo Monumento (01): Dolmen	Nº. (08):	Nombre: AIANSORO 2 norte	Hilharriak: 31-06-01-08

2.005 Balere **Barrero** Hidalgo – Iñaki **Gaztelu** Iraundegi – Alfonso **Martínez** Manteca – Goyo **Mercader** Mendiburu – Luis **Millán** San Emeterio – Manolo **Tamayo** Cervigón – Iñigo **Txintxurreta** Díaz.
Carta Arqueológica de Navarra. (Monumentos Megalíticos).
Cuadernos de Arqueología de la Universidad de Navarra. Pamplona–Iruña, nº. 13, p. 28.

(31): NAVARRA	MONUMENTOS MEGALÍTICOS	HILHARRIAK	(06): BERTIZ – ARANA

Municipio	Nº.	(01): DÓLMENES	LOCALIZADO POR	FECHA	Mapa	Coordenadas U.T.M. ED 50
Bertiz–Arana (Narbarte)	01	**Miate**	Tomás **López** Sellés	1.959-03-15	90–II	**X**: 610.755, **Y**: 4.778.650, **Z**: 555. Bien
Bertiz–Arana (Narbarte)	02	**Mallurketa 1**	Francisco **Ondarra** Erdozia	1.975-01-05	90–II	**X**: 611.420, **Y**: 4.778.605, **Z**: 605. Bien
Bertiz–Arana (Narbarte)	03	**Otaltzu 1** este	Francisco **Ondarra** Erdozia	1.975-01-05	90–II	**X**: 612.130, **Y**: 4.778.445, **Z**: 485. Bien
Bertiz–Arana (Oieregi)	04	**Suspiru 1** sur	Iñaki **Gaztelu**-Karmele **Manzanas**-Luis Pedro **Peña**	1.985-03-09	90–II	**X**: 610.689, **Y**: 4.779.476, **Z**: 415. Bien
Bertiz–Arana (Oieregi)	05	**Suspiru 2** norte	Francisco **Ondarra** Erdozia	1.987-12-27	90–II	**X**: 610.694, **Y**: 4.779.541, **Z**: 415. Bien
Bertiz–Arana (Narbarte)	06	**Amaburu 1** oeste	Francisco **Ondarra** Erdozia	1.987-12-30	90–II	**X**: 612.217, **Y**: 4.777.975, **Z**: 418. Bien
Bertiz–Arana (Oieregi)	07	**Aiansoro 1** este	Francisco **Ondarra** Erdozia	1.988-03-04	65–IV	**X**: 613.650, **Y**: 4.780.625, **Z**: 395. Bien
Bertiz–Arana (Oieregi)	08	**Aiansoro 2** norte	Francisco **Ondarra** Erdozia	1.988-03-04	65–IV	**X**: 613.650, **Y**: 4.779.650, **Z**: 390. Bien
Bertiz–Arana (Oieregi)	09	**Artola 1** oeste	Francisco **Ondarra** Erdozia	1.988-03-04	65–IV	**X**: 614.850, **Y**: 4.781.050, **Z**: 390. Bien
Bertiz–Arana (Narbarte)	10	**Otaltzu 2** oeste	Goyo **Mercader** Mendiburu – Luis **Millán**	1.998-02-07	90–II	**X**: 611.960, **Y**: 4.778.480, **Z**: 505. Bien
Bertiz–Arana (Oieregi)	11	**Aiantsoro 4** oeste	Luis **Millán** – Goyo **Mercader**	1.999-05-08	65–IV	**X**: 613.075, **Y**: 4.780.260, **Z**: 285. Bien
Bertiz–Arana (Oieregi)	12	**Artola 4** este	Iñigo **Txintxurreta** Diaz	2.002-05-01	65–IV	**X**: 615.130, **Y**: 4.780.880, **Z**: 435. Bien
Bertiz–Arana (Narbarte)	13	**Oteixon 1**	Alfonso **Martínez** Manteca	2.003-02-08	90–II	**X**: 610.202, **Y**: 4.778.492, **Z**: 648. Bien
Bertiz–Arana (Oieregi)	14	**Otaltzuazpia**	Gabi **Fuentes** Nieto	2.004-03-09	90–II	**X**: 612.370, **Y**: 4.778.235, **Z**: 385. Bien
Bertiz–Arana (Oieregi)	15	**Amaburu 2** este	**Barrero** – **Mercader** – **Millán** – **Taberna** – **Tamayo**	2.006-07-22	90–II	**X**: 612.283, **Y**: 4.777.975, **Z**: 445. Bien
Bertiz–Arana (Oieregi)	16	**Artola 6**	Alfonso **Martínez** Manteca	2.009-03-20	65–IV	**X**: 614.720, **Y**: 4.781.035, **Z**: 425. Bien

Municipio	Nº.	(02): TÚMULOS	LOCALIZADO POR	FECHA	Mapa	Coordenadas U.T.M. ED 50
Bertiz–Arana (Oieregi)	01	**Aiansoro 3** norte	Francisco **Ondarra** Erdozia	1.988-03-04	**65–IV**	**X**: 613.640, **Y**: 4.779.620, **Z**: 385. Bien
Bertiz–Arana (Oieregi)	02	**Aiansoro 5** sur	B. **Barrero** – G. **Mercader** – L. **Millán** – M. **Tamayo**	2.006-02-25	**65–IV**	**X**: 613.540, **Y**: 4.780.540, **Z**: 385. Bien
Bertiz–Arana (Oieregi)	03	**Suspiro 3**	Balere **Barrero** Hidalgo – Luis **Millán** San Emeterio	2.006-07-22	**90–II**	**X**: 611.280, **Y**: 4.779.080, **Z**: 525. Bien

Municipio	Nº.	(04): MONOLITOS	LOCALIZADO POR	FECHA	Mapa	Coordenadas U.T.M. ED 50
Bertiz–Arana (Oieregi)	01	**Artola 2***	Goyo **Mercader** Mendiburu – Luis **Millán**	1.998-03-14	**65–IV**	**X**: 615.039, **Y**: 4.780.965, **Z**: 428. Ap.
Bertiz–Arana (Oieregi)	02	**Artola 3**	Iñaki **Gaztelu** – Miren Karmele **Manzanas** Hidalgo	1.998-03-22	**65–IV**	**X**: 615.039, **Y**: 4.780.965, **Z**: 428. Bien
Bertiz–Arana (Oieregi)	03	**Artola 5** centro*	Iñigo **Txintxurreta** Diaz	2.002-05-01	**65–IV**	**X**: 615.039, **Y**: 4.780.965, **Z**: 428. Ap.
Bertiz–Arana (Narbarte)	04	**Mallurketa 2***	Alfonso **Martínez** Manteca	2.003-02-08	**90–II**	**X**: 611.290, **Y**: 4.778.550, **Z**: 575. Ap.
Bertiz–Arana (Narbarte)	08	**Oteixon 2**	Iñigo **Txintxurreta** Diaz	2.016-04-04	**90–II**	**X**: 610.979, **Y**: 4.777.891, **Z**: 485. Ap.