

País = España	Comunidad Autónoma = Navarra	Provincia (31): Navarra	Municipio = Bertizarana (Señorío de Bertitz)
Zona megalítica (06): Bertitz – Arana	Tipo Monumento (01): Dolmen	Nº. (16):	Nombre: ARTOLA 6 Hilharriak: 31-06-01-16

COORDENADAS: Hoja **65-IV** (Etxalar). I. G. N. Escala 1: 25.000. U.T.M. **Huso 30 T.** = X: 614.720, Y: 4.781.035, Z: 425. **European 1979.**
 Hoja **65-IV** (Etxalar). I. G. N. Escala 1: 25.000. U.T.M. **Huso 30 T.** = X: 614.617, Y: 4.780.826, Z: 425. **ETRS 89.**

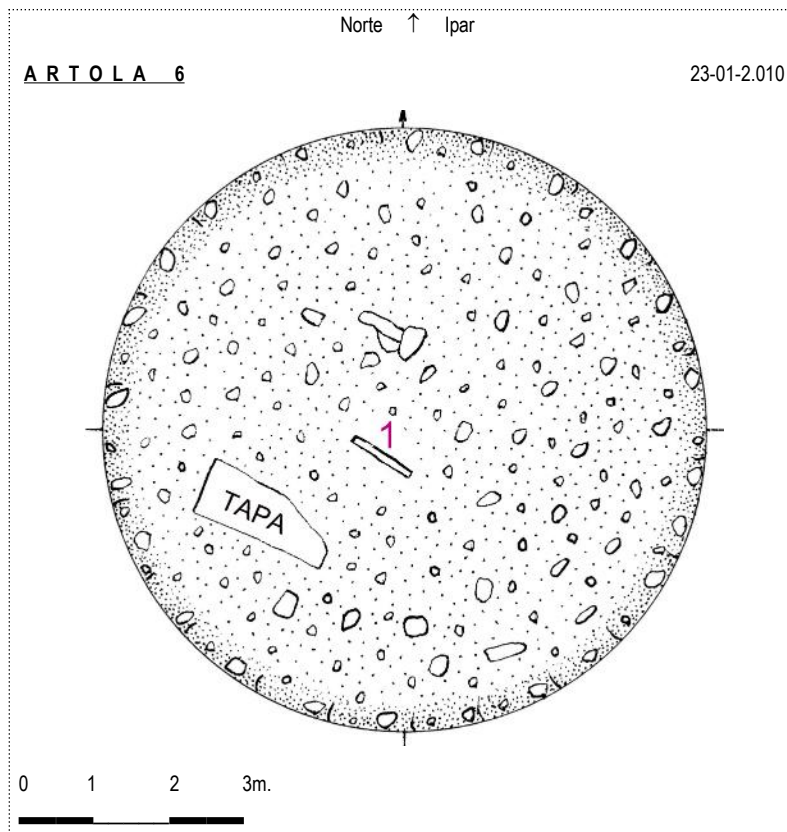
LOCALIZACIÓN: Se halla situado al noreste de la localidad de Oronoz, a la derecha de la regata sur de Artola, al sur del monte Aitzkolegi.

ACCESO: Desde la población de Oronoz-Mugairi hay que ir hacia el valle de Baztan por la N-121-B, donde enseguida cogeremos un desvío a la izquierda junto a una cantera, donde hay un cartel que pone Otsondo 27. Tras varios kilómetros ascendiendo por la NA-4453 llegamos al collado Urrizka, donde la carretera empieza a descender y enseguida pasa a ser de cemento. Al kilómetro de descenso llegaremos a ver el caserío Suntonea, que es el sitio mejor para entrar hacia el señorío de Bertitz, ya que tenemos que atravesarlo y bajar por el prado de la izquierda hasta llegar a una ardiborda, donde tenemos que entrar en el Señorío de Bertitz. Una vez dentro iremos hacia la derecha para cruzar un pequeño manantial y coger la loma que divide los dos arroyos principales del lugar. Al poco de bajar por la loma, veremos junto a un castaño seco, el hermoso monolito de Artola, tumbado en el lado derecho de la loma, según bajamos. El dolmen de Artola 1 oeste se halla a doscientos cincuenta metros de distancia bajando por la misma loma y a unos treinta y cinco metros menos de desnivel. Continuamos con rumbo suroeste descendiendo suavemente unos ciento cincuenta metros más para llegar a ver los restos de este otro dolmen.

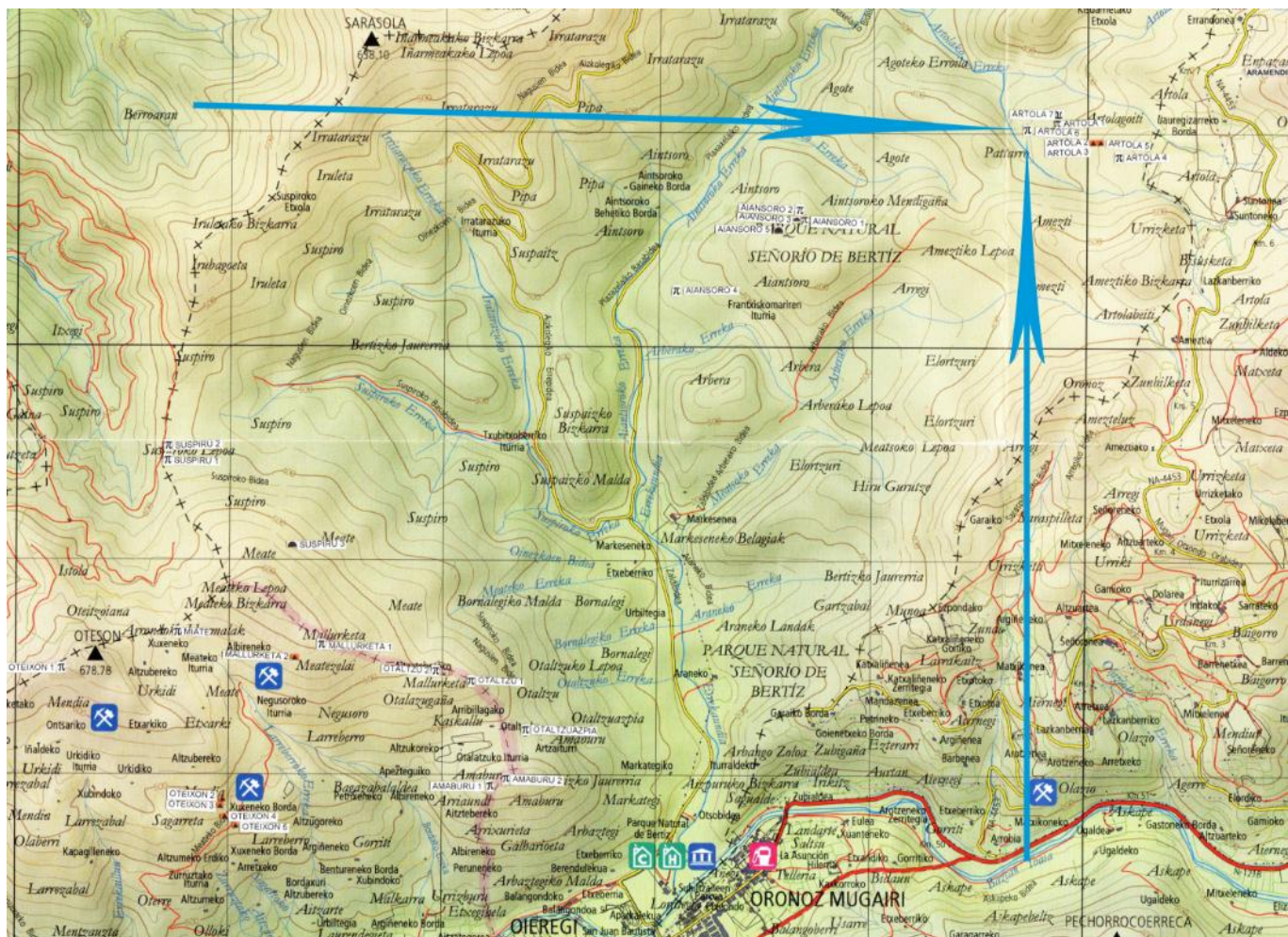
DESCRIPCIÓN: **Dolmen.** Situado dentro del bosque de Bertitz, cerca del arroyo sur de Artola, al oeste suroeste del dolmen Artola 1 este. Tiene un túmulo de 8m de diámetro que está bastante destartado, del cual sólo podemos ver su altura de 0,60m por el lado norte. La cámara conserva la losa sur y un trozo grande de la cubierta, al suroeste de la cámara. La losa nº. 1, mide 0,90m de largo, 0,65m de alto y 0,07m de grosor, orientada a 120°. Se halla in situ un tanto reclinada. La **cubierta**, mide 1,85m de largo, 0,75m de ancho y 0,13m de grosor. Se halla al suroeste sobre el túmulo. Materiales, arenisca roja del terreno.

HISTORIA: Localizado por Alfonso **Martínez** Manteca, el 20 de marzo de 2.009. No ha sido excavado hasta la fecha.

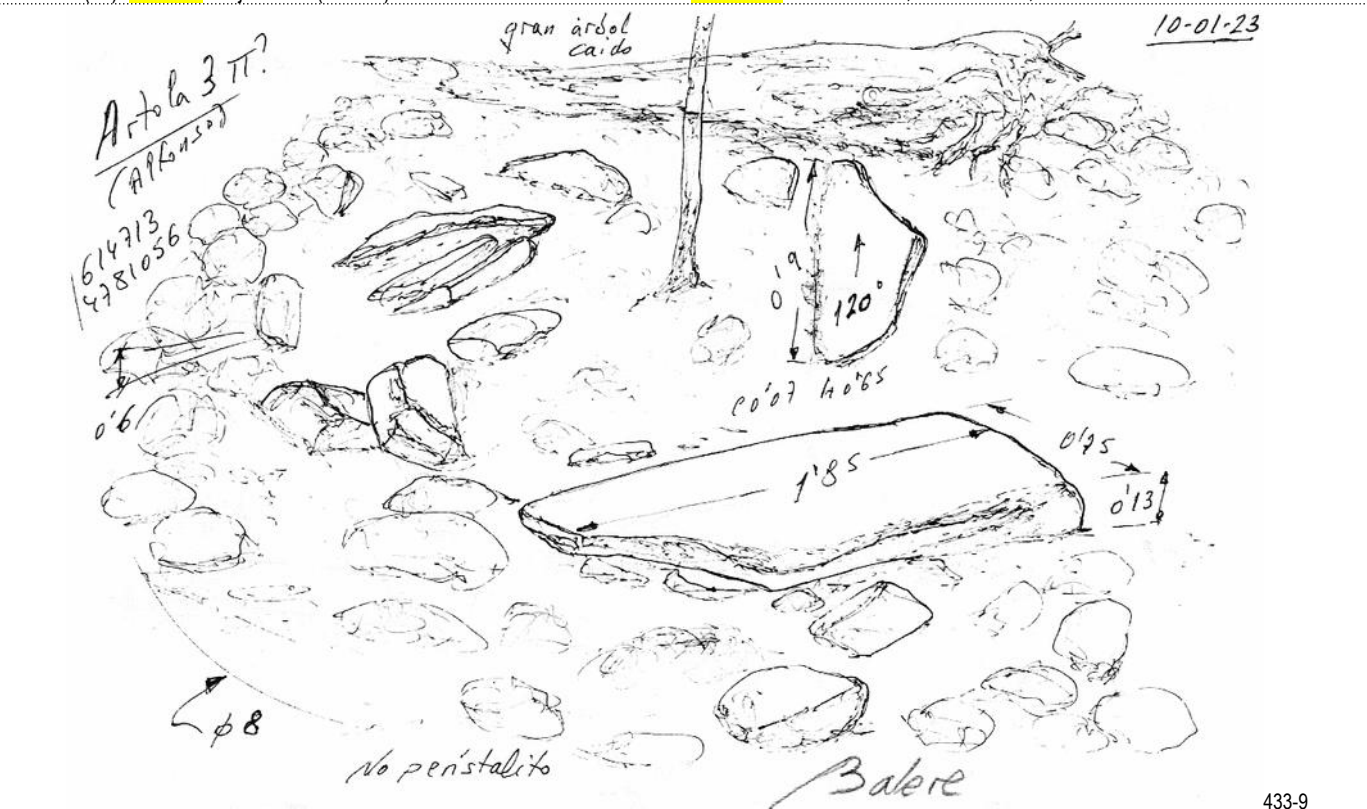
BIBLIOGRAFÍA: Se halla inédito.



País = España	Comunidad Autónoma = Navarra	Provincia (31): Navarra	Municipio = Bertizarana (Señorío de Bertiz)
Zona megalítica (06): Bertiz - Arana	Tipo Monumento (01): Dolmen	Nº. (16):	Nombre: ARTOLA 6 Hilharriak: 31-06-01-16




Dolmen (16): **Artola 6**. Hoja 65-IV (Etxalar). I. G. N. Escala 1: 25.000. U.T.M. Huso 30 T. = X: 614.720, Y: 4.781.035, Z: 425. ED 50. 23 de enero de 2.010.



País = España	Comunidad Autónoma = Navarra	Provincia (31): Navarra	Municipio = Bertizarana (Señorio de Bertitz)
Zona megalítica (06): Bertitz - Arana	Tipo Monumento (01): Dolmen	Nº. (16):	Nombre: ARTOLA 6 Hilharriak: 31-06-01-16


Dolmen (16): **Artola 6**. Hoja 65-IV (Etxalar). I.G.N. Escala 1: 25.000. U.T.M. Huso 30 T = 614.617, Y: 4.780.826, Z: 425 ETRS 89. 23 de enero de 2.010.



433-10



País = España	Comunidad Autónoma = Navarra	Provincia (31): Navarra	Municipio = Bertizarana (Señorío de Bertitz)
Zona megalítica (06): Bertitz - Arana	Tipo Monumento (01): Dolmen	Nº. (16):	Nombre: ARTOLA 6 Hilharriak: 31-06-01-16



País = España	Comunidad Autónoma = Navarra	Provincia (31): Navarra	Municipio = Bertizarana (Señorío de Bertitz)
Zona megalítica (06): Bertitz – Arana	Tipo Monumento (01): Dolmen	Nº. (16):	Nombre: ARTOLA 6 Hilharriak: 31-06-01-16

