País = España	Comunidad Autónoma = Navarra	Provincia (31): Navarra	Municipio = Etxalar

Zona megalítica (07): Atxuri – Eskisaroi	Tipo Monumento (01): Dolmen	Nº. (04):	Nombre: Irazako (Bagoiltako lepoa)	Hilharriak: 31-07-01-04

COORDENADAS: Hoja **65–IV** (Etxalar). I. G. N. Escala 1: 25.000. **U.T.M.** Huso **30** T. = **X**: 614.705, **Y**: 4.788.647, **Z**: 615. **European 1979**.
Hoja **65–IV** (Etxalar). I. G. N. Escala 1: 25.000. **U.T.M.** Huso **30** T. = **X**: 614.602, **Y**: 4.788.438, **Z**: 615. **ETRS 89**.

LOCALIZACIÓN: Se halla situado a cuatro kilómetros al Este-Noreste de la población de Etxalar, entre Pagolleta al suroeste y Orizki al noreste.

ACCESO: Desde la población de Etxalar tenemos que coger la estrecha carretera que se dirige hacia Zugarramurdi, como a unos cinco kilómetros llegamos a Ursumiatzako lepoa, donde hay que coger la pista que tenemos a la izquierda y que tiene rumbo hacia el oeste, primero llanea y enseguida coge un poco de altura para llegar en menos de un kilómetro a la altura del túmulo de Irazako junto a un poste del tendido eléctrico. Descendemos hasta un amplio collado, donde hay unos hermosos robles. Desde este lugar tenemos que ascender hacia el monte Orizki, por el lado oeste, ya que se han plantado árboles y el terreno está vallado. Lo que queda del dolmen se halla situado en el collado de Bagoilta, junto a la alambrada que hay al lado de una nueva pradera y justo al sur de un oxidado depósito de agua para el ganado que afea todo el entorno.

DESCRIPCIÓN: **Dolmen**. Se halla situado en terreno totalmente llano, libre de árboles, donde crece algo de helecho.
Conserva un túmulo de piedras de tamaño medio a grande que mide 10m de diámetro por 1,10m de alto. Tiene 6 losas en la cámara, que podría medir 3,10m de largo por 1,10m de ancho.
Al año siguiente de tomar estos datos se hizo una pradera artificial a su lado y no se les ocurrió nada mejor que rellenar el túmulo con los restos que les sobraban de la pradera y parte del propio túmulo.
Losa nº. **1**, mide 2,25m de largo, 1,50m de alto y 0,20m de grosor, orientada a 70º. Se halla in situ.
Losa nº. **2**, mide 1,15m de largo, 0,98m de alto y 0,15m de grosor, orientada a 70º. Se halla in situ.
Losa nº. **3**, mide 0,98m de largo, 0,60m de alto y 0,15m de grosor, orientada a 340º. Se halla in situ.
Losa nº. **4**, mide 0,50m de largo, 0,30m de alto y 0,10m de grosor. Se halla tumbada.
Losa nº. **5**, mide 1,30m de largo, 0,65m de alto y 0,30m de grosor. Se halla tumbada.
Losa nº. **6**, mide 0,98m de largo, 0,85m de alto y 0,10m de grosor, orientada a 340º. Se halla in situ.
Materiales, areniscas rojizas del terreno.

HISTORIA: Localizado por Tomás **López** Sellés, el 29 de abril de 1.962.
No ha sido excavado hasta la fecha.

BIBLIOGRAFÍA:

1.963 **López** Sellés, Tomás.
Contribución al catálogo dolménico del País Vasco. Hallazgos en Navarra. **Munibe**, nº. **15**. Donosita, pp. 130-131.

1.980 **Barandiaran** Maestu, Ignacio. **Vallespi** Pérez, Enrique.
Prehistoria de Navarra. **Trabajos de Arqueología Navarra**, nº. **2.** Pamplona, p. 155.

1.991/2 **Ripa** Vega, Patxi.
Monumentos megalíticos de Navarra 1890-1990. **Trabajos de Arqueología Navarra**, nº. **10**. Pamplona, p. 204.

2.005 **Hilharriak** = Balere **Barrero** Hidalgo – Iñaki **Gaztelu** Iraundegi – Alfonso **Martínez** Manteca – Goyo **Mercader** Mendiburu – Luis **Millán** San Emeterio – Manolo **Tamayo** Cervigón – Iñigo **Txintxurreta** Díaz.
Catalogo de Monumentos Megalíticos de Navarra.
Cuadernos de Arqueología de la Universidad de Navarra, nº. **13**. Pamplona, p. 29.

2.007 Luis **Millán** San Emeterio.
Excursión megalítica por las tierras de Etxalar. **Aunía**, nº. **18**. Luiando (Araba) pp. 89, 90, 91, 92 y 100.

2.021 **Vigor** Magallón, Iñaki.
Rutas prehistóricas por Navarra. De Bortziriak a Xareta. **De par en par**. Pamplona – Iruña, pp. 208, 209, 210.

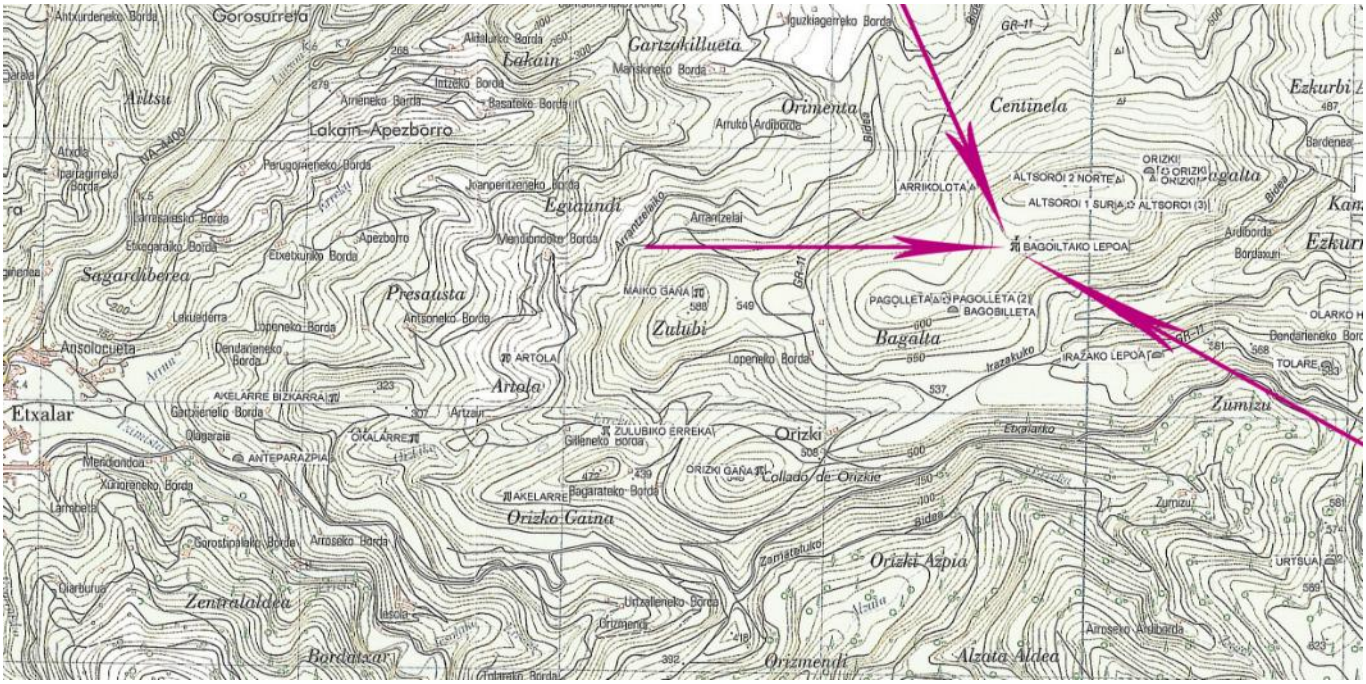

País = España	Comunidad Autónoma = Navarra	Provincia (31): Navarra	Municipio = Etxalar

Zona megalítica (07): Atxuri – Eskisaroi	Tipo Monumento (01): Dolmen	Nº. (04):	Nombre: Irazako (Bagoiltako lepoa)	Hilharriak: 31-07-01-04

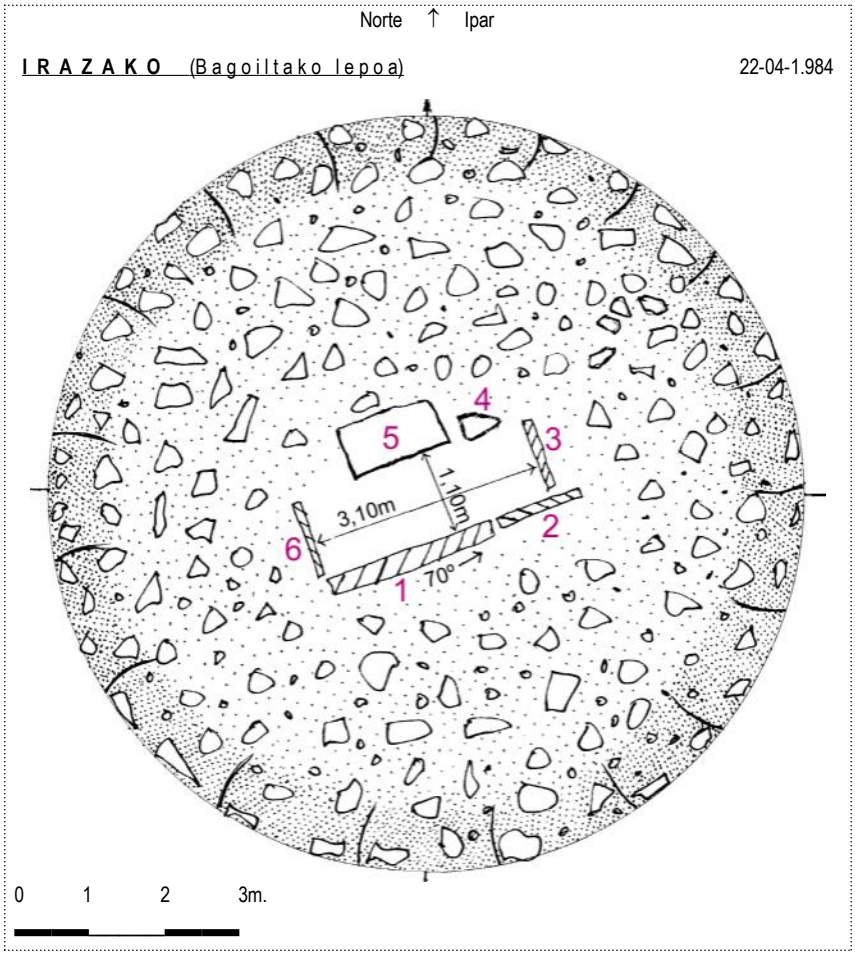

Dolmen (04): **Irazako** (Bagoiltako lepoa). Hoja **65–IV** (Etxalar). Escala 1: 25.000. **U.T.M.** Huso 30 T. = **X**: 614.705, **Y**: 4.788.647, **Z**: 615. **ED 50**. 03 de diciembre de 2.005.

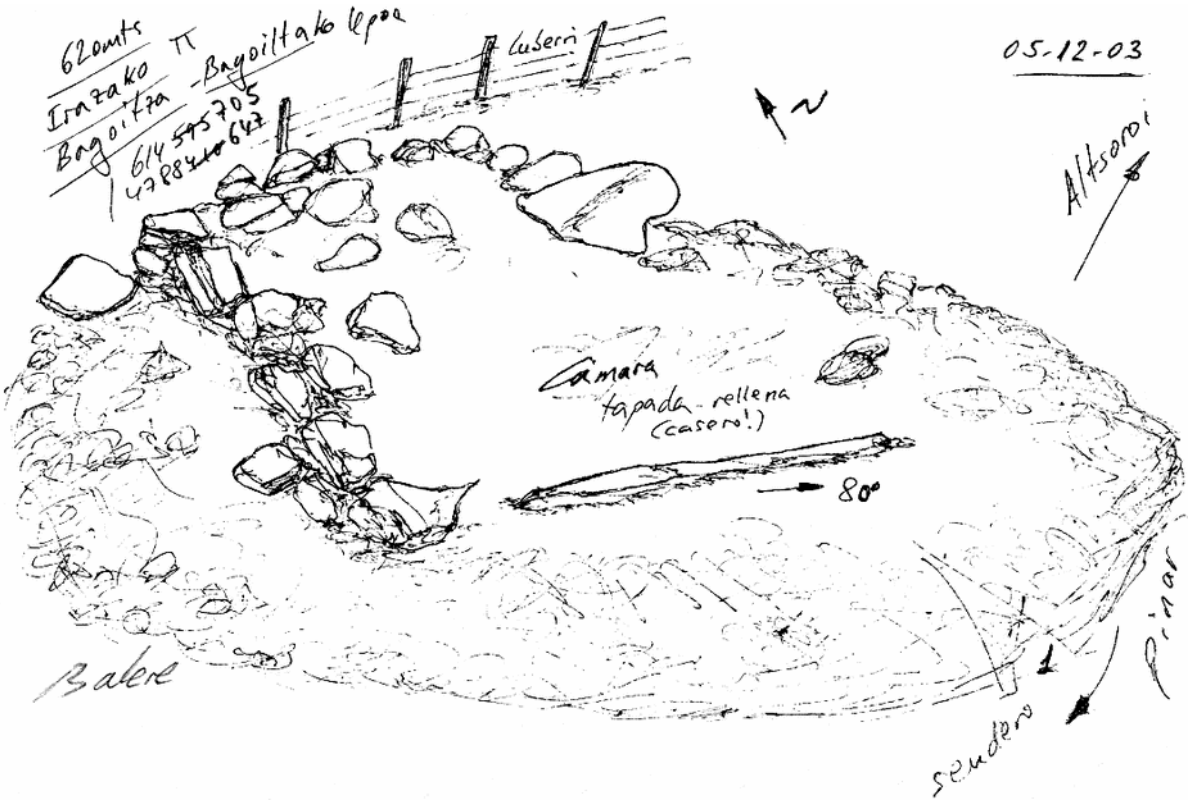

251-20

País = **España**	Comunidad Autónoma = **Navarra**	Provincia (**31**): **Navarra**	Municipio = **Etxalar**

Zona megalítica (**07**): **Atxuri – Eskisaroi**	Tipo Monumento (01): **Dolmen**	Nº. (04):	Nombre: **Irazako** (Bagoiltako lepoa)	**Hilharriak**: **31-07-01-04**

Dolmen (04): **Irazako** (Bagoiltako lepoa). Hoja **65–IV** (Etxalar). Escala 1: 25.000. **U.T.M.** Huso **30** T. = **X**: 614.602, **Y**: 4.788.438, **Z**: 615. **ETRS 89**. 01 de abril de 2.006.

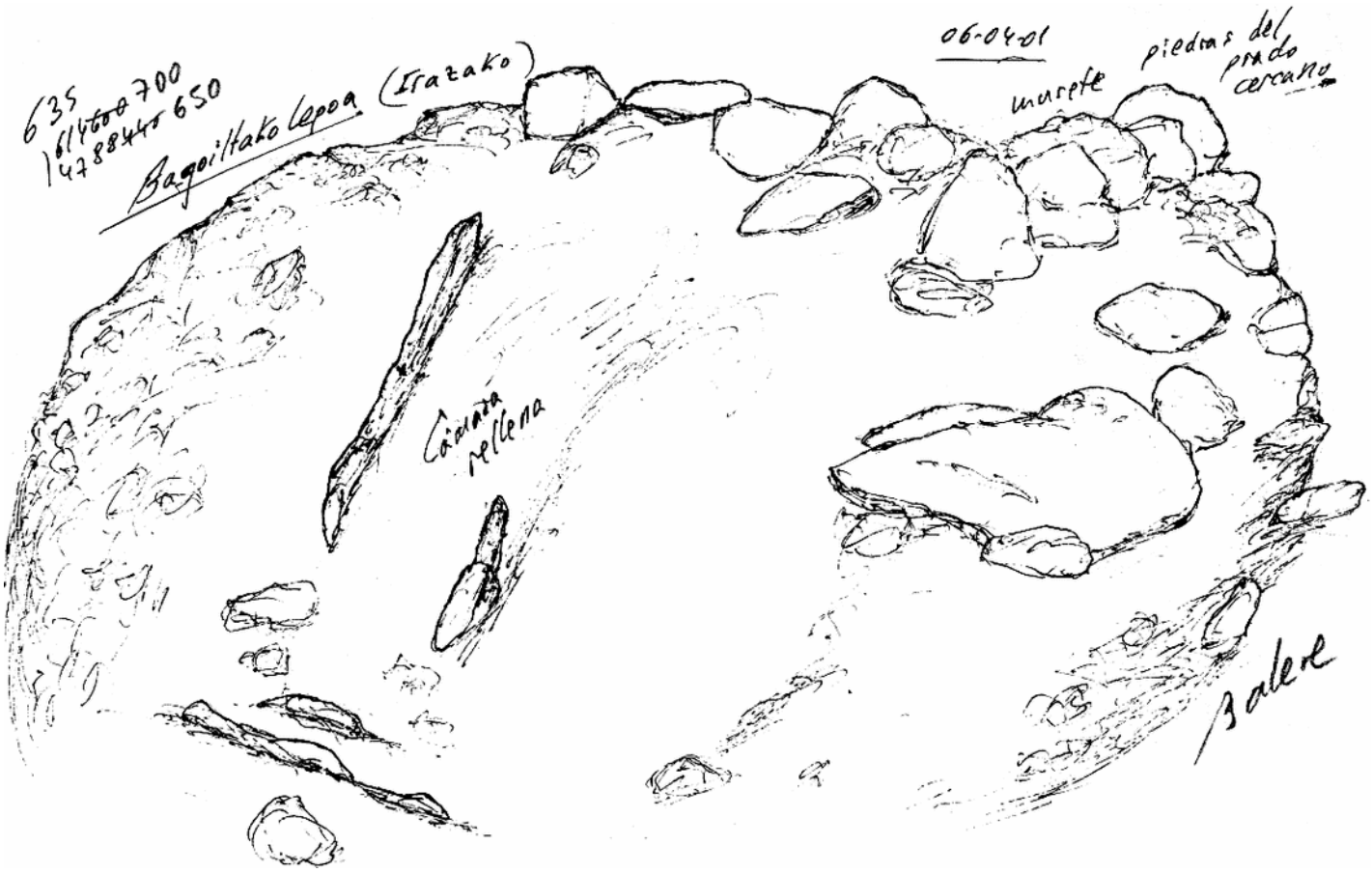

267-16

03 de Diciembre de 2.005.

País = España	Comunidad Autónoma = Navarra	Provincia (31): Navarra	Municipio = Etxalar

Zona megalítica (07): Atxuri – Eskisaroi	Tipo Monumento (01): Dolmen	Nº. (04):	Nombre: Irazako (Bagoiltako lepoa)	Hilharriak: 31-07-01-04

03 de Diciembre de 2.005.

03 de Diciembre de 2.005.

03 de Diciembre de 2.005.

País = España	Comunidad Autónoma = Navarra	Provincia (31): Navarra	Municipio = Etxalar

Zona megalítica (07): Atxuri – Eskisaroi	Tipo Monumento (01): Dolmen	Nº. (04):	Nombre: Irazako (Bagoiltako lepoa)	Hilharriak: 31-07-01-04

04 de Octubre de 1.997.

04 de Octubre de 1.997.

1.963 **López** Sellés, Tomás.
Contribución al catálogo dolménico del País Vasco. Hallazgos en Navarra.
Munibe, nº. 15. San Sebastián – Donosita, pp. 130-131.

DOLMEN DE IRAZAKO, DE ATXURI. —

Se halla en el collado SW. del monte Centinela, a menos de cinco minutos de su cima. Desde ambos lugares, collado y cima, se ve el cromlech-dolmen de "Zentilmendi", citado por Jesús Elósegui en "Homenaje a Joaquín Mendizabal Gortazar". El dolmen de Irazako, pues así se denomina el collado, ha debido ser bastante grande, a juzgar por las dimensiones de su losa S., única que queda en su sitio, que mide 1,95 metros de largura por 1,05 metros de altura por 0,15 metros de grueso. En desorden, varias losas de menor tamaño que la anteriormente citada. Orientación probable, E. El galgal, compuesto de grandes piedras, tiene unos diez metros de diámetro y más de un metro de altura, elevándose más la prominencia hacia el S. El monumento destaca en el paisaje. A pocos metros y al SE., una alambrada.

Coordenadas en la hoja 65 (Vera de Bidasoa): 2.º 06'22'' de longitud y 43º 14' 22'' de latitud. Altitud aproximada: 630 metros.

Fecha del hallazgo: 29 de abril de 1962.

1.980 **Barandiaran** Maestu, Ignacio. **Vallespi** Pérez, Enrique.
Prehistoria de Navarra. **Trabajos de Arqueología Navarra**, nº. 2. Pamplona – Iruña, p. 155.

III. LOS MONUMENTOS MEGALÍTICOS: DÓLMENES, TÚMULOS Y MENHIRES

3. REPERTORIO DE DÓLMENES Y TÚMULOS EN NAVARRA

16. *Sector de Atxuri*. Comprende (según las notas del catálogo reunido por T. López Sellés), cuatro dólmenes (Etxeberriko Ardi Borda, Ibañeta, **Irazako**, Soroaundi) y un túmulo (Beltza).

1.991/2 **Ripa** Vega, Patxi.
Monumentos megalíticos de Navarra 1890-1990. **Trabajos de Arqueología Navarra**, nº. 10. Pamplona – Iruña, p. 204.

IRAZAKO: (DOLMEN). Area 16. Tomás López Sellés: 29.04.1962.
Tomás López Sellés: "Munibe". San Sebastián 1963. Pág. 130-131.
Ignacio Barandiarán-Enrique Vallespí: "Prehistoria de Navarra". Pamplona 1980. Pág. 155.

País = España	Comunidad Autónoma = Navarra	Provincia (31): Navarra	Municipio = Etxalar

Zona megalítica (07): Atxuri – Eskisaroi	Tipo Monumento (01): Dolmen	Nº. (04):	Nombre: Irazako (Bagoiltako lepoa)	Hilharriak: 31-07-01-04

2.005 **Hilharriak** = Balere **Barrero** Hidalgo – Iñaki **Gaztelu** Iraundegi – Alfonso **Martínez** Manteca – Goyo **Mercader** Mendiburu – Luis **Millán** San Emeterio – Manolo **Tamayo** Cervigón – Iñigo **Txintxurreta** Díaz.
Catalogo de Monumentos Megalíticos de Navarra.
Cuadernos de Arqueología de la Universidad de Navarra, nº. 13. Pamplona – Iruña, p. 29.

(31): NAVARRA	MONUMENTOS MEGALÍTICOS	HILHARRIAK	(07): ATXURI – ESKISAROI

MUNICIPIO	Nº.	(01): DÓLMENES	LOCALIZADO POR	FECHA	Coordenadas U.T.M. ED 50
Zugarramurdi	01	**Etxeberriko ardiborda**	José Miguel **Barandiaran** Ayerbe	1.949-05-10	**X**: 617.355, **Y**: 4.790.970, **Z**: 415. Bien
Baztán	02	**Ibañeta**	José Miguel **Barandiaran** Ayerbe	1.949-05-10	**X**: 617.372, **Y**: 4.790.358, **Z**: 510. Bien
Baztán	03	**Soroaundi**	José Miguel **Barandiaran** Ayerbe	1.949-05-10	**X**: 616.860, **Y**: 4.789.893, **Z**: 530. Bien
Etxalar	04	**Irazako** (Bagoiltako lepoa)	Tomás **López** Sellés	1.962-04-29	**X**: 614.705, **Y**: 4.788.647, **Z**: 615. Bien
Etxalar	05	**Maiko gaña** (Madariko gaina)	Luis **Millán** – Francisco **Ondarra**	1.984-04-22	**X**: 613.500, **Y**: 4.788.440, **Z**: 575. Bien
Baztán	06	**Etxartea**	Luis **Millán**–Juan José **Ochoa de Zabalegui**	1.988-01-16	**X**: 617.240, **Y**: 4.789.315, **Z**: 385. Bien
Etxalar	07	**Olarko harri**	Iñigo **Txintxurreta** Díaz	2.005-11-24	**X**: 616.590, **Y**: 4.788.440, **Z**: 435. Bien
Etxalar	08	**Akelarre**	Iñigo **Txintxurreta** Díaz	2.005-11-29	**X**: 612.777, **Y**: 4.787.650, **Z**: 415. Bien
Etxalar	09	**Orizki gaña**	Iñigo **Txintxurreta** Díaz	2.005-12-01	**X**: 613.750, **Y**: 4.787.780, **Z**: 535. Bien
Baztán	10	**Azkar** este	Iñigo **Txintxurreta** Díaz	2.006-01-24	**X**: 619.900, **Y**: 4.791.450, **Z**: 425. Bien
Etxalar	11	**Akelarre bizkarra**	Alfonso **Martínez** Manteca	2.006-03-30	**X**: 612.108, **Y**: 4.788.030, **Z**: 318. Bien
Etxalar	12	**Okalarre**	Alfonso **Martínez** Manteca	29-03-2.006	**X**: 612.420, **Y**: 4.787.870, **Z**: 338. Bien
Etxalar	13	**Zulubiko erreka** (Gillenekoborda)	Alfonso **Martínez** Manteca	2.006-03-30	**X**: 613.170, **Y**: 4.787.920, **Z**: 405. Bien
Etxalar	14	**Artola**	Iñigo **Txintxurreta** Díaz	2.006-03-30	**X**: 612.764, **Y**: 4.788.175, **Z**: 365. Bien

MUNICIPIO	Nº.	(02): TÚMULOS	LOCALIZADO POR	FECHA	Coordenadas U.T.M. ED 50
Etxalar	01	**Irazako lepoa**	Francisco **Ondarra** Erdozia	1.972-03-12	**X**: 615.265, **Y**: 4.788.240, **Z**: 575. Bien
Baztán	02	**Arnosko lepoa**	Francisco **Ondarra** Erdozia	1.975-11-23	**X**: 616.742, **Y**: 4.787.192, **Z**: 505. Bien
Zugarramurdi	03	**Haitzparatz**	Francisco **Ondarra** Erdozia	1.983-06-04	**X**: 619.190, **Y**: 4.791.375, **Z**: 475. Bien
Baztán	04-a	**Telletxeko bizkarra 1**	Luis **Millán** – Francisco **Ondarra** Erdozia	1.987-07-04	**X**: 617.240, **Y**: 4.789.825, **Z**: 515. Bien
Baztán	04-b	**Telletxeko bizkarra 2**	Luis **Millán** – Francisco **Ondarra** Erdozia	1.987-07-04	**X**: 617.242, **Y**: 4.789.837, **Z**: 515. Bien
Baztán	04-c	**Telletxeko bizkarra 3**	Luis **Millán** – Francisco **Ondarra** Erdozia	1.987-07-04	**X**: 617.248, **Y**: 4.789.832, **Z**: 515. Bien
Baztán	04-d	**Telletxeko bizkarra 4**	Luis **Millán** – Francisco **Ondarra** Erdozia	1.987-07-04	**X**: 617.262, **Y**: 4.789.838, **Z**: 515. Bien
Etxalar	05	**Orizki**	Luis **Millán** San Emeterio	1.992-05-24	**X**: 615.210, **Y**: 4.788.930, **Z**: 625. Bien
Baztán	06	**Eskisaroi**	Iñaki **Gaztelu** Iraundegi	1.998-12-19	**X**: 617.395, **Y**: 4.786.165, **Z**: 575. Bien
Baztán	07	**Arnosko lepoa II***	Itziar **Zabalza** Aldave	2.003-02-26	**X**: 616.742, **Y**: 4.787.192, **Z**: 505. Ap.
Urdax	08	**Sokoneko borda**	Iñigo **Txintxurreta** Díaz	2.006-02-07	**X**: 619.910, **Y**: 4.791.930, **Z**: 305. Bien
Etxalar	09	**Bagobilleta**	**Balere–Gaztelu–Martínez–Mercader–Millán**	2.006-04-01	**X**: 614.480, **Y**: 4.788.425, **Z**: 605. Bien
Baztán	10	**Antonen borda**	Alfonso **Martínez** Manteca	2.006-04-30	**X**: 617.221, **Y**: 4.789.557, **Z**: 445. Bien
Etxalar	11	**Olarko harria***	Juan María **Martínez** Txoperena	2.011-03-19	**X**: 616.198, **Y**: 4.788.401, **Z**: 554. Ap.
Etxalar	12	**Urtsua**	Alfonso **Martínez** Manteca	2.011-03-23	**X**: 615.945, **Y**: 4.787.455, **Z**: 578. Ap.
Etxalar	13	**Anteparazpia***	Iñigo **Txintxurreta** Díaz	2.011-10-11	**X**: 611.741, **Y**: 4.787.792, **Z**: 155. Ap.
Etxalar	14	**Tolare***	Iñaki **Gaztelu** Iraundegi	2.011-10-22	**X**: 615.907, **Y**: 4.788.210, **Z**: 578. Bien
Etxalar	15	**Dendarieneko borda***	Juan María **Martínez** Txoperena	2.011-10-22	**X**: 616.197, **Y**: 4.788.396, **Z**: 554. Bien
Etxalar	16	**Bagogazteta***	Alfonso **Martínez** Manteca	2.011-10-22	**X**: 615.942, **Y**: 4.787.459, **Z**: 580. Bien
Etxalar	17	**Zugarramurdiko bidea I***	Iñaki **Gaztelu** Iraundegi	2.011-12-10	**X**: 615.221, **Y**: 4.789.875, **Z**: 478. Bien
Etxalar	18	**Zugarramurdiko bidea II***	Iñaki **Gaztelu** Iraundegi	2.011-12-10	**X**: 615.213, **Y**: 4.789.899, **Z**: 475. Bien
Etxalar	19	**Mizpiria***	**HILHARRIAK**	2.012-05-26	**X**: 613.625, **Y**: 4.789.333, **Z**: 395. Bien
Etxalar	20	**Nabarlatz***	**Barrero-Gaztelu-Mercader-Millán-Taberna-Tamayo-Txintxurreta**	2.013-05-11	**X**: 613.759, **Y**: 4.790.232, **Z**: 483. Bien

MUNICIPIO	Nº.	(04): MONOLITOS	LOCALIZADO POR	FECHA	Coordenadas U.T.M. ED 50
Etxalar	01	**Altsoroi 1** sur	Luis **Millán** – Francisco **Ondarra** Erdozia	1.984-04-22	**X**: 615.112, **Y**: 4.788.833, **Z**: 648. Bien
Etxalar	02	**Pagolleta**	Luis **Millán** – Francisco **Ondarra** Erdozia	1.984-04-22	**X**: 614.415, **Y**: 4.788.425, **Z**: 605. Bien
Etxalar	03	**Larrezabal***	Iñaki **Gaztelu** – Miren Karmele **Manzanas** Hidalgo	1.987-12-19	**X**: 615.092, **Y**: 4.789.396, **Z**: 530. Bien
Baztán	04	**Airagarriko lepoa**	Luis **Millán** – Juan José **Ochoa de Zabalegui**	1.988-03-12	**X**: 617.846, **Y**: 4.790.222, **Z**: 560. Bien
Etxalar	04	**Orizki** norte*	Iñaki **Gaztelu** – Miren Karmele **Manzanas** Hidalgo	1.992-05-16	**X**: 615.100, **Y**: 4.789.200, **Z**: 550. Ap.
Etxalar	05	**Orizki**	Luis **Millán** San Emeterio	1.992-05-24	**X**: 615.238, **Y**: 4.788.920, **Z**: 625. Bien
Baztán	06	**Etxartea*** nº. 112	Josu **Cabodevilla** Lusarreta – Itziar **Zabalza** Aldave	2.003-12-18	**X**: 617.305, **Y**: 4.789.462, **Z**: 415. Bien
Etxalar	07	**Altsoroi 2** norte	Iñaki **Gaztelu** – Miren Karmele **Manzanas** Hidalgo	2.005-12-02	**X**: 615.093, **Y**: 4.788.900, **Z**: 650. Bien
Baztán	08	**Haitzparatz norte** (Azkar)	Iñigo **Txintxurreta** Díaz	2.006-02-07	**X**: 619.801, **Y**: 4.791.811, **Z**: 350. Bien
Etxalar	09	**Arrikolota**	B. **Barrero** – I. **Gaztelu** – L. **Millán** – M. **Tamayo**	2.006-05-13	**X**: 614.530, **Y**: 4.788.863, **Z**: 575. Bien

2.007 Luis **Millán** San Emeterio.
Excursión megalítica por las tierras de Etxalar. **Aunía**, nº. 18. Luiando (Araba) pp. 89, 90, 91, 92 y 100.

Por encima de todo, si hay algo bonito y digno de admirar son las estelas funerarias de todo tipo –mayormente del siglo XVIII– que se hallan colocadas en el jardín del antiguo cementerio que hay junto a la iglesia de la Asunción. Es una manera de entrar en contacto con aquello que representa la muerte y simboliza la relación con nuestros antepasados lejanos, un vínculo que, como enseguida vamos a descubrir, es abundante y extraordinariamente rico en este territorio. Nos estamos refiriendo a los monumentos megalíticos, hitos que ningún libro, revista o folleto turístico de este valle lo refleja. Así pues, además de las conocidas palomeras y de los restaurantes que hay en casco urbano, de las magníficas caleras existentes junto a los numerosos caseríos que se hayan desperdigados por todo el territorio y de sus bellos paisajes, lo más importante son los monumentos megalíticos que pueblan los montes de alrededor: dólmenes, túmulos, cromlechs y monolitos, una amplia tipología de formas que abarca diferentes periodos de nuestra prehistoria más reciente, y que no todos los municipios cercanos o lejanos pueden presumir de tener. Todo un patrimonio a conocer, querer y proteger, ya que debido a la maquinaria pesada y a las modernas prácticas forestales que se utilizan hoy en día, corren serio problema de desaparecer o quedar parcialmente destruidos. En este sentido, sino se señalizan debidamente y no se salvaguardan con leyes, aquello que ha perdurado durante varios miles de años puede esfumarse bajo las orugas de un buldócer sin que nadie –y esto es lo más triste– deba responder por ello.

La mayoría de estos monumentos megalíticos se hallan situados al este de la población de Etxalar, desde la primera elevación conocida con el nombre de Akelarre hasta el monte Olarko harri, situado encima del caserío Saroiberri. Pero, también hay un par de monumentos en la parte norte del municipio, concretamente al sur del monte Labeaga o Ibantelli, no descartándose encontrar más por otras zonas del municipio que aún no han sido debidamente prospectados.

Historia de los hallazgos

Haciendo un poco de historia de está prehistoria hay que decir que hasta el año 1954 no se localizan los cromlechs de Altsoroi, y lo haría Jesús Elosegi. Y es en 1962 cuando Tomás López descubre el primer dolmen en la zona de Bagoiltako lepoa. Tendría que pasar una década más para que Francisco Ondarra encontrara, en 1972, el túmulo de Irazako lepoa. Mucho más tarde, en 1984, estando visitando los monumentos de esta zona Luis Millán y el mencionado Ondarra, localizaron el dolmen de de Maiko gaña, además de un cromlech y un menhir en Altsoroi y otro menhir en Pagolleta. En 1992 aparecen en Orizki varios vestigios: un cromlech, un túmulo y un menhir, gracias a la prospección de Iñaki Gaztelu junto a Miren Karmele Manzanas para el primero y de Luis Millán para el segundo y tercero. A partir del año 2005 el trabajo de campo se agudiza y da sus frutos con nuevos e importantes descubrimientos, sobre todo gracias a las sistemáticas exploraciones del grupo *Hilharriak*, integrado, además de por los mencionados Millán y Gaztelu, por Manolo Tamayo, Goyo Mercader, Alfonso Martínez y Balere Barrero, sin olvidarnos tampoco de la labor prospectora de Iñigo Txintxurreta.

Recorrido a pie por la prehistoria de Etxalar

Desde el lugar de Bagobilleta tenemos que ir por una zona de gran belleza hacia el norte, perdiendo algo de altura para adentrarnos en un bosque de hayas con una buena fuente de agua. Nada más salir del citado bosque veremos el menhir y cromlech de Arrikolota, tumbado el primero a la derecha del sendero, y un poco más adelante el segundo, en la esquina de una plantación de alerces y con la estructura prácticamente entera. Este lugar no sólo tiene encanto, sino, además, unas magníficas vistas hacia los montes Ibantelli y Atxuri.

Ahora tenemos que volver sobre nuestros pasos por el bosque y la fuente para seguidamente, ir hacia la izquierda, dejando a nuestra derecha el amplio collado de Bagobilleta. Enseguida llegamos a un nuevo pastizal, donde podemos ver, junto a un viejo y oxidado depósito de agua, lo que queda del precioso **dolmen de Irazako**, ya que al limpiar este luberri o pradera nueva no se les ocurrió nada mejor que rellenar el monumento con las piedras sobrantes, como si de un morcuero se tratase. Así, hoy lo encontramos totalmente tapado y solo se aprecia bien parte del túmulo.

País = España	Comunidad Autónoma = Navarra	Provincia (31): Navarra	Municipio = Etxalar

Zona megalítica (07): Atxuri – Eskisaroi	Tipo Monumento (01): Dolmen	Nº. (04):	Nombre: Irazako (Bagoiltako lepoa)	Hilharriak: 31-07-01-04

2.007 Luis **Millán** San Emeterio.
Excursión megalítica por las tierras de Etxalar. **Aunía**, nº. 18. Luiando (Araba) pp. 89, 90, 91, 92 y 100.



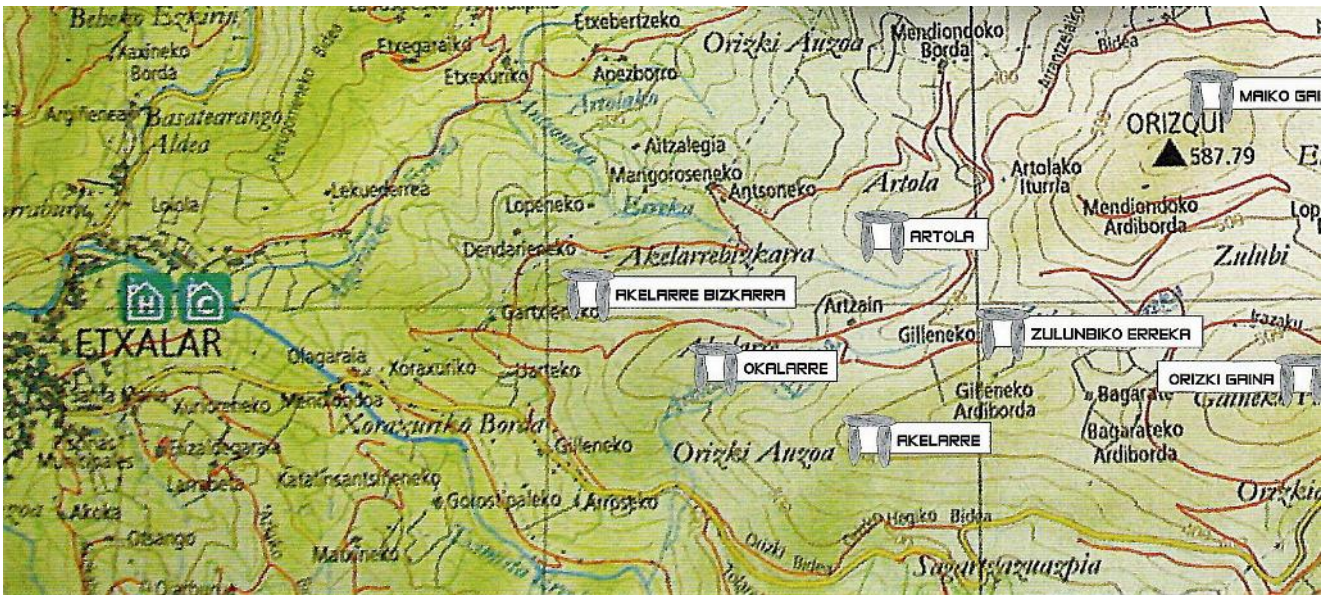

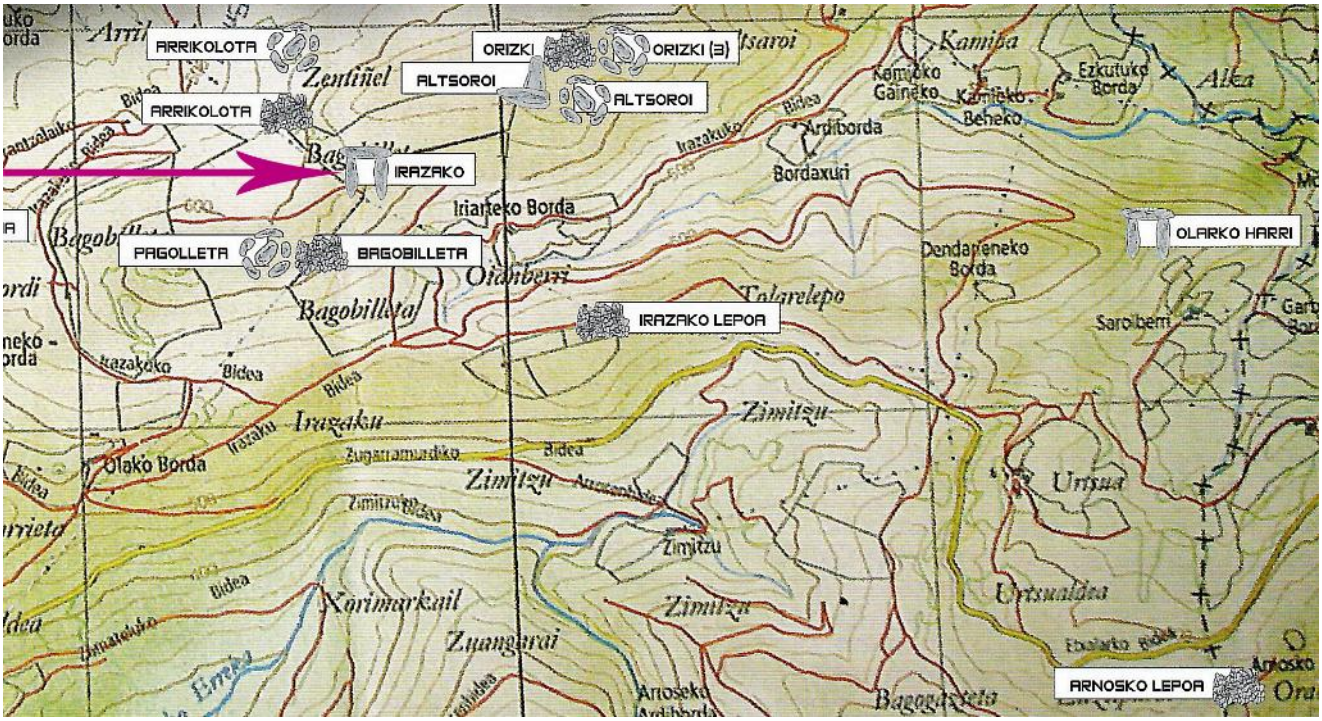

2.021 **Vigor** Magallón, Iñaki.
Rutas prehistóricas por Navarra. De Bortziriak a Xareta. **De par en par**. Pamplona – Iruña, pp. 208, 209, 210.

10. DE BORTZIRIAK A LAS TIERRAS DE XARETA

8.- Irazaiko (**Bagoiltako Lepoa**)
X: 614597 **Y:** 4788431 **Z:** 615

Desde Etxalar hay que subir una fuerte pendiente hasta el dolmen de **Akelarre Bizkarra**, que ya ofrece una amplia panorámica de la zona pese a estar a solo 323 metros de altitud. Una pequeña ascensión nos lleva hasta el dolmen de **Okalarre** (340 metros de altitud), ubicado sobre Oizkiko Erreka, en un estrecho cordal que separa dos profundos barrancos.

En ese megalito tenemos la opción de conectar con dos dólmenes situados a ambos lados de esta pequeña regata. A la izquierda de la misma, tras un suave ascenso, llegamos hasta el dolmen de **Artola** (358 metros de altitud), situado en un pequeño resalte de la montaña. Si cruzamos la regata, tendremos que salvar un desnivel de 60 metros para alcanzar el dolmen de **Akelarre** (415 metros de altitud), ubicado también en la cresta divisoria de dos profundos barrancos.

La ruta principal va ascendiendo de forma paralela a la regata. Tras recorrer 750 metros por un antiguo camino, llegamos al dolmen de **Zulubiko Erreka** (405 metros de altitud), levantando junto al cauce de este arroyo.

A partir de aquí tenemos dos opciones para llegar a tierras de Xareta. Se trata de seguir dos cordales que al principio discurren casi paralelos y luego se van separando progresivamente a partir de Irazako Lepoa. Este collado marca la divisoria de las aguas que descienden hacia las tierras de Bortziriak (Orizkiko erreka) y hacia las de Xareta (Ugarana erreka).

En el cordal de la derecha se encuentra el dolmen de **Orizki Gaina** (535 metros de altitud), levantado casi en la cima del monte del mismo nombre y con vistas muy extensas en todas las direcciones. En el cordal de la izquierda está el dolmen de **Maiko Gaina** o **Madariko Gaina** (575 metros de altitud), situado en la cima de este monte y también con un amplio dominio territorial, incluida la costa cantábrica de Ipar Euskal Herria.

Desde Maiko Gaina el camino desciende por zona herbosa hasta el cercano collado de Pagolleta, donde existen varios cromlech, túmulos y menhires, y desde allí asciende de forma cómoda hasta el dolmen de **Irazako** o **Bagoiltako Lepoa** (615 metros de altitud).

◄ Dolmen de Irazako