País = **España**	Comunidad Autónoma = **Navarra**	Provincia (**31**): **Navarra**	Municipio = **Araitz** (Atallu)

Zona megalítica (**10**): **Valle de Araitz**	Tipo Monumento (04): **Monolito**	Nº. (01):	Nombre: **Mugarri haundi**	**HILHARRIAK**: **31**-10-**04**-**01**

SITUACIÓN: Se halla situado al noroeste de la población de Gorriti, en el collado de Mugarri haundi, junto a la alambrada de separación de valles.

COORDENADAS: Mapa 89–IV (Leitza). I. G. N. Escala 1:25.000. **U**.**T**.**M**. Huso **30** T. = **X**: 584.331, **Y**: 4.768.369, **Z**: 735. **European 1979**.
Mapa 89–IV (Leitza). I. G. N. Escala 1:25.000. **U**.**T**.**M**. Huso **30** T. = **X**: 584.228, **Y**: 4.768.160, **Z**: 735. **ETRS 89**.

ACCESO: Desde la población de Gorriti hay que pasar por debajo de la autovía para coger a la derecha una pista que con rumbo norte bordea el monte Santa Bárbara y que es de cemento. Tras subir un fuerte repecho veremos los primeros puestos de caza en el monte Pagozelai, para seguidamente descender en dirección oeste pasando junto a un refugio de cazadores, para llegar al collado de Mugarri haundi, donde esta enigmática piedra se halla hincada junto a la alambrada divisoria de los valles de Larraun y Araitz, pero en territorio de este último valle. Muy cerca hay una plantación de pinos.

DESCRIPCIÓN: **Monolito**. Situado en una zona llana, donde crece el helecho y la hierba alta, libre de árboles, aunque hay un pinar cercano.
Se trata de una losa de caliza hincada en el terreno que hace las veces de muga hoy en día entre los valles de Larraun y Aritz.
Tiene una longitud de 1,72m, un grosor de 0,20m y una altura sobre el terreno de 0,60m, orientada a 140º.
Podría tratarse también una losa de una cámara dolménica, pero estas suposiciones no se aclararan hasta que se haga una excavación arqueológica para aclarar el tema.
Materiales, calizas del terreno.

HISTORIA: Localizado por Patxi **Ripa** Vega y Petete **Sarobe** Viela, el 03 de diciembre de 1.989.
No ha sido excavado científicamente hasta la fecha.

BIBLIOGRAFIA: 1.991-92 **Ripa** Vega, Patxi.
Monumentos megalíticos de Navarra 1890-1990. **Trabajos de Arqueología Navarra**, nº. 10. Pamplona, pp. 209-210.

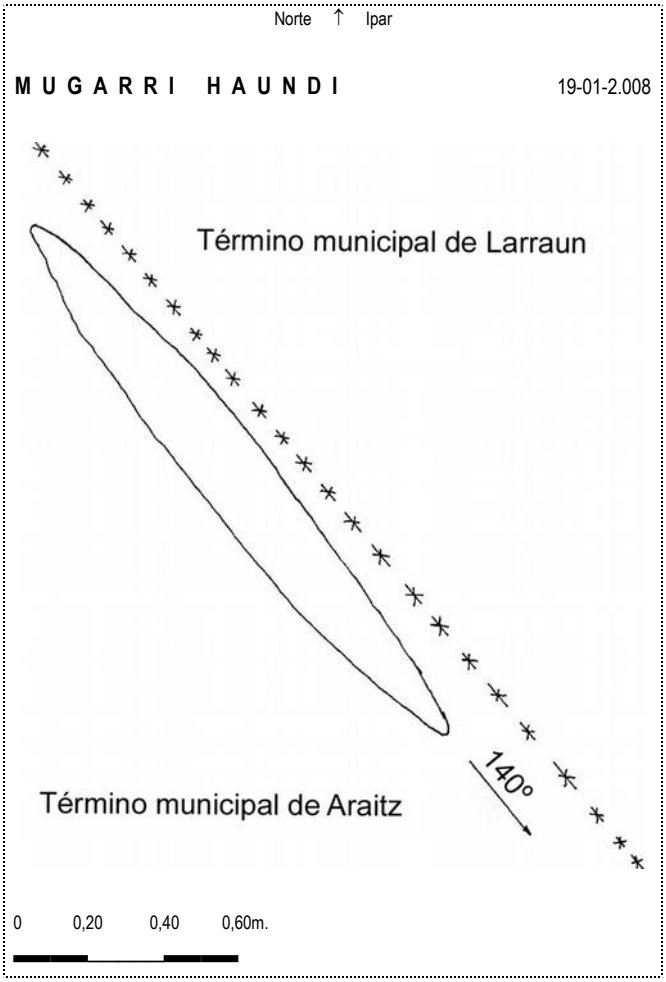

País = España	Comunidad Autónoma = Navarra	Provincia (31): Navarra	Municipio = Araitz (Atallu)

Zona megalítica (10): Valle de Araitz	Tipo Monumento (04): Monolito	Nº. (01):	Nombre: Mugarri haundi	HILHARRIAK: 31-10-04-01

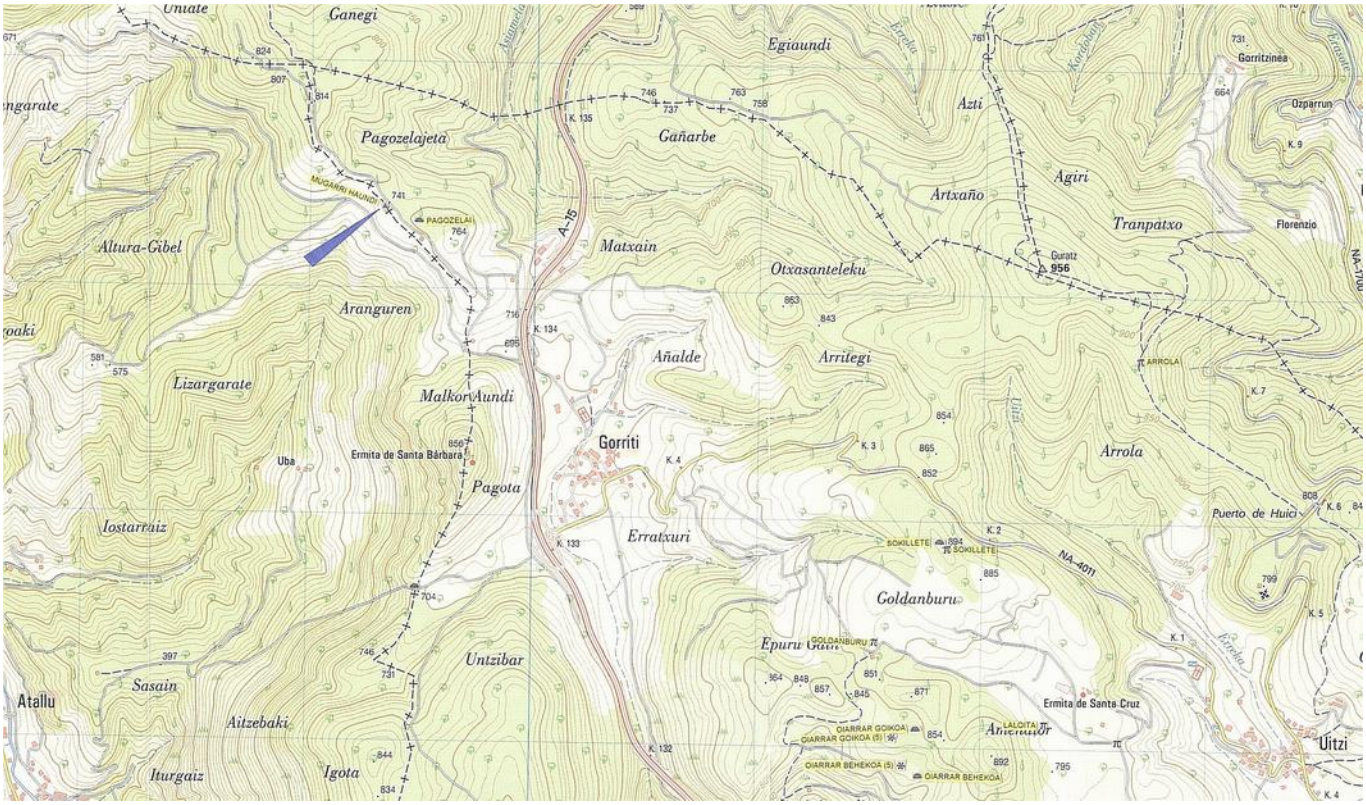

Monolito (01) **Mugarri haundi**. Mapa 89–IV (Leitza). I. G. N. Escala 1:25.000. **U.T.M.** Huso **30** T. = **X**: 584.331, **Y**: 4.768.369, **Z**: 735. **ED 50**. 19 de enero de 2.008.



350-37

19 de Enero de 2.008.



País = **España**	Comunidad Autónoma = **Navarra**	Provincia (**31**): **Navarra**	Municipio = **Araitz** (Atallu)

Zona megalítica (**10**): **Valle de Araitz**	Tipo Monumento (04): **Monolito**	Nº. (01):	Nombre: **Mugarri haundi**	**HILHARRIAK**: **31**-10-**04**-**01**

19 de Enero de 2.008.

País = España	Comunidad Autónoma = Navarra	Provincia (31): Navarra	Municipio = Araitz (Atallu)

Zona megalítica (10): Valle de Araitz	Tipo Monumento (04): Monolito	Nº. (01):	Nombre: Mugarri haundi	HILHARRIAK: 31-10-04-01

19 de Enero de 2.008.

19 de Enero de 2.008.

1.991-92 **Ripa** Vega, Patxi.
Monumentos megalíticos de Navarra 1890-1990. **Trabajos de Arqueología Navarra**, nº. 10. Pamplona, pp. 209-210.

MUGARRI AUNDI: (DOLMEN). Área 10. Patxi Ripa – Petete Sarobe: 03.12.1989 Conocido de antiguo.
Consta de una gran losa caliza hincada horizontalmente en tierra.
Término ARTERIETAKO ZELAIA. En la loma que separa PAGOZELAI y MUSHAIO.