País = España	Comunidad Autónoma = Navarra	Provincia (31): Navarra	Municipio = Basaburua (Beruete)

Zona megalítica (12): Aritz – Belate	Tipo Monumento (01): Dolmen	Nº. (05):	Nombre: AGORRITZ	Hilharriak: 31-12-01-05

COORDENADAS: Hoja **89-IV** (Leitza). I. G. N. Escala 1: 25.000. **U.T.M.** Huso 30 T = **X**: 591.886, **Y**: 4.768.907, **Z**: 1.025. **European 1979**.
Hoja **89-IV** (Leitza). I. G. N. Escala 1: 25.000. **U.T.M.** Huso 30 T = **X**: 591.783, **Y**: 4.768.698, **Z**: 1.025. **ETRS 89**.

SITUACIÓN: Se halla situado al noroeste de la población de Beruete, al sureste de la población de Leitza y al sur del parque eólico de Iruñarri.

ACCESO: Desde Donostia o Pamplona, dirigirse hasta el pueblo de Beruete, en el valle de Basaburua Mayor, atravesamos el pueblo y seguimos por la carretera con rumbo al noroeste hasta el final del asfalto en el valle de Iontza. Continuamos por la pista para pasar junto a la fuente de Oriñ y seguimos adelante hasta llegar a la antigua donde hay un paso canadiense. Desde este lugar avanzamos unos cien metros más hasta llegar a un desvío a mano izquierda, que con rumbo al oeste nos sitúa en las praderas del monte Kornieta. Tras un corto pero duro ascenso, el camino desciende hasta la alambrada que separa los límites de Basaburua con Leitza. Pues bien, el dolmen se halla en la loma izquierda del camino, en un pequeño resalte a unos cuatrocientos cincuenta metros antes de llegar a la alambrada y bastante cercano al bosque.

DESCRIPCIÓN: **Dolmen**. Está situado en un pequeño resalte del terreno donde crecen los helechos, las zarzas, algún espino albar y una gran Haya.
El túmulo que parece estar intacto, mide 18m de diámetro y está compuesto de piedras de tamaño mediano. Alcanza una altura por el lado norte de 1,70m, por el lado sur 1,80m, por el lado este 1,20m y por el oeste 1,70m. En la parte central está la cámara dolménica con tres grandes losas. Las laterales situadas al norte y al sur y la de cierre situada al oeste, no observándose ninguna losa en la parte este que debe estar caída y tumbada dentro de la cámara. La **cubierta** ha desaparecido, no hay rastro de ella por ningún lado.
La **cámara**, mide 2,80m de largo, 1,30m de ancho al oeste y 0,20m de ancho al este.
La losa nº. **1**, mide 3,50m de largo, 1,65m de alto y 0,40m, orientada a 95º. Se halla in situ. Arenisca.
La losa nº. **2**, mide 0,95m de largo, 1,90m de alto y 0,25m, orientada a 335º. Se halla in situ. Arenisca.
La losa nº. **3**, mide 3,00m de largo, 1,85m de alto y 0,25m, orientada a 80º. Se halla in situ. Caliza.
Material, areniscas y calizas del terreno.

HISTORIA: Localizado por José Miguel **Barandiaran** Ayerbe, el 08 de junio de 1.920.
No se ha practicado excavación.

BIBLIOGRAFIA:

1.926 **Barandiaran** Ayerbe, José Miguel.
Prehistoria Vasca —Estaciones megalíticas en Navarra.
Revista Internacional de Estudios Vascos. Tomo XVII, nº. 3. Julio-Septiembre. San Sebastián–Donostia, p. 361.

1.946 **Barandiaran** Ayerbe, José Miguel.
Catalogue des stations préhistoriques des Pyrénées Basques. **Ikuska "Giza-Ikaskuntza**. nº. 1. Sara, p. 32.

1.953 **Barandiaran** Ayerbe, José Miguel.
El hombre prehistórico en el País Vasco. **Editorial Ekin**. Buenos Aires, p. 227, nº. **198**.

1.953 **Elosegui** Irazusta, Jesús.
Catálogo dolménico del País Vasco. **Pirineos**, nº. 9. Zaragoza, pp. 283-284, nº. **141**.

1.973 **Apellániz** Castroviejo, Juan María.
Corpus de materiales de las culturas prehistóricas con cerámica de la población de cavernas del País Vasco meridional.
Munibe, suplemento nº. 1. San Sebastián–Donostia, pp. 295-296, nº. **54-4**.

1.980 **Barandiarán** Maestu, Ignacio – **Vallespi** Pérez, Enrique.
Prehistoria de Navarra. **Trabajos de Arqueología Navarra**, nº. 2. Pamplona–Iruña, p. 155.

1.991-92 **Ripa** Vega, Patxi.
Monumentos megalíticos de Navarra 1890-1990. **Trabajos de Arqueología Navarra**, nº. 10. Pamplona–Iruña, p. 187.

2.005 **Hilharriak** = Balere **Barrero** Hidalgo – Iñaki **Gaztelu** Iraundegi – Alfonso **Martínez** Manteca – Goyo **Mercader** Mendiburu – Luis **Millán** San Emeterio – Manolo **Tamayo** Cervigón – Iñigo **Txintxurreta** Díaz.
Catálogo de monumentos megalíticos en Navarra.
Cuadernos de Arqueología de la Universidad de Navarra, nº. 13. Pamplona, p. 35.

País = España	Comunidad Autónoma = Navarra	Provincia (31): Navarra	Municipio = Basaburua (Beruete)

Zona megalítica (12): Aritz – Belate	Tipo Monumento (01): Dolmen	Nº. (05):	Nombre: AGORRITZ	Hilharriak: 31-12-01-05

Norte ↑ Ipar

A G O R R I T Z

25-11-2.000

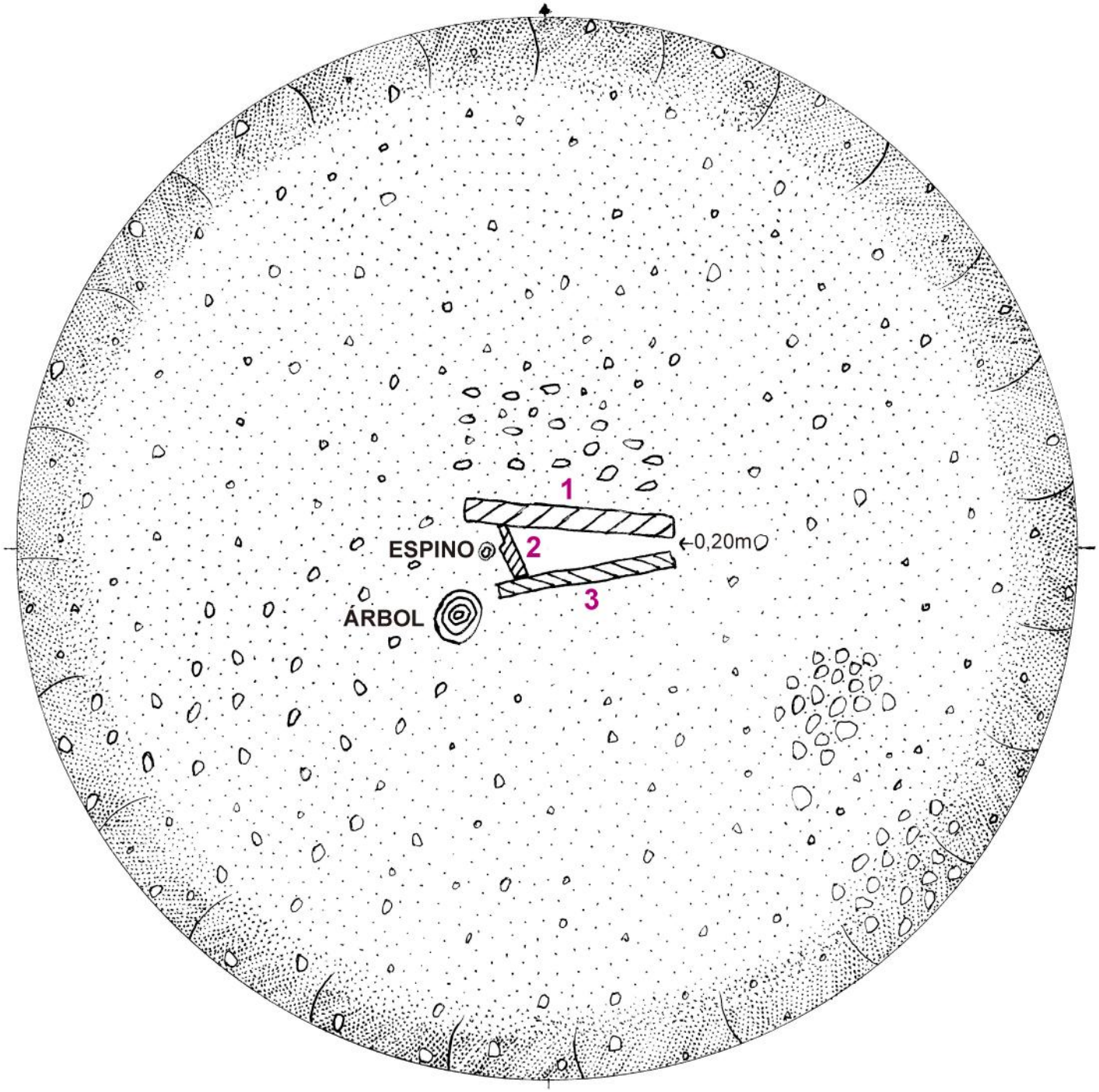

0 1 2 3m.

País = España	Comunidad Autónoma = Navarra	Provincia (31): Navarra	Municipio = Basaburua (Beruete)

Zona megalítica (12): Aritz – Belate	Tipo Monumento (01): Dolmen	Nº. (05):	Nombre: AGORRITZ	Hilharriak: 31-12-01-05

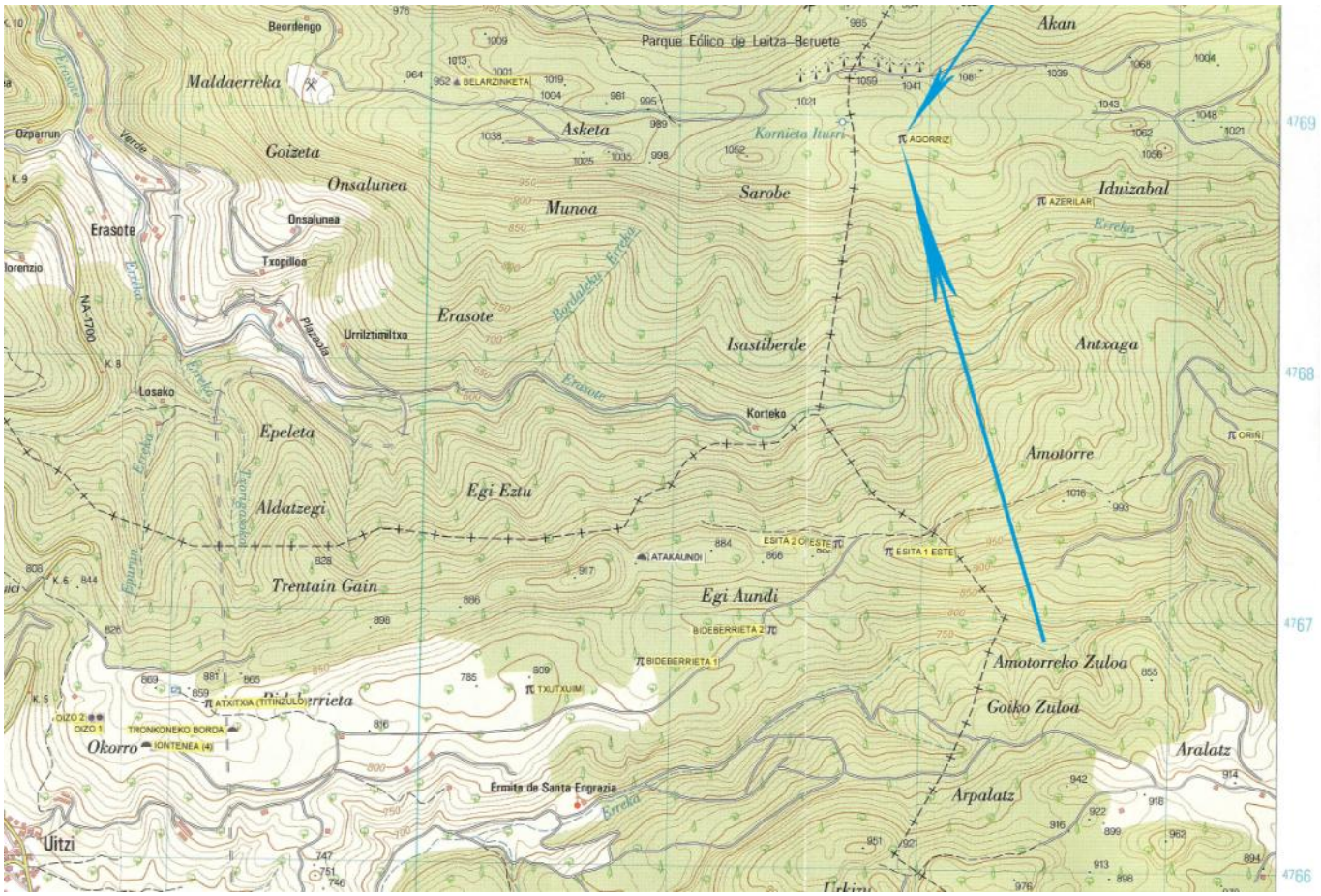

Dolmen (05) **Agorritz**. Hoja **89-IV** (Leitza). I. G. N. Escala 1: 25.000. **U**.T.**M**. Huso 30 T = **X**: 591.886, **Y**: 4.768.907, **Z**: 1.025. **ED 50**. 26 de noviembre de 2.000.

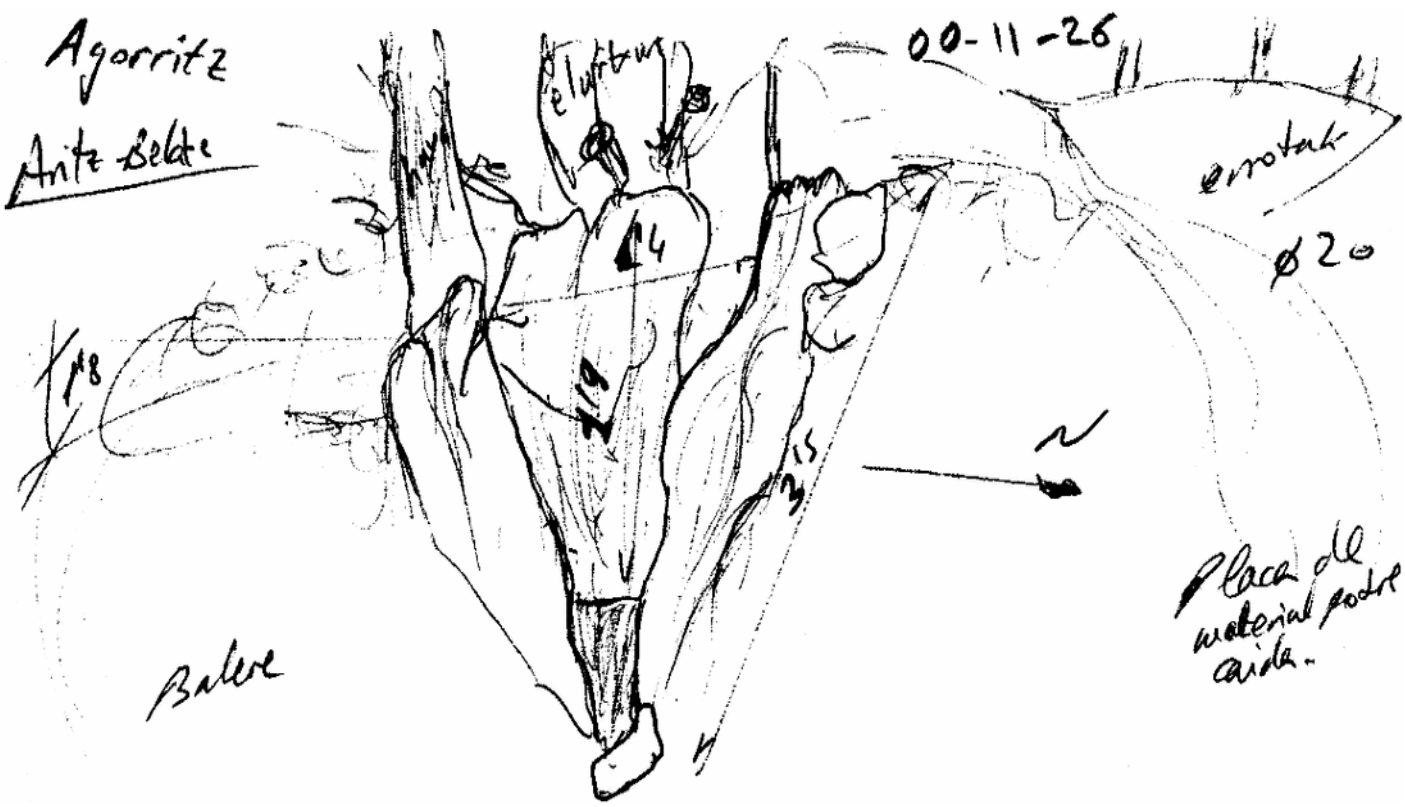

58-1

País = España	Comunidad Autónoma = Navarra	Provincia (31): Navarra	Municipio = Basaburua (Beruete)

Zona megalítica (12): Aritz – Belate	Tipo Monumento (01): Dolmen	Nº. (05):	Nombre: AGORRITZ	Hilharriak: 31-12-01-05

Dolmen (05) **Agorritz**. Hoja **89-IV** (Leitza). I. G. N. Escala 1: 25.000. **U.T.M.** Huso 30 T = **X**: 591.886, **Y**: 4.768.907, **Z**: 1.025. **ED 50**. 03 de marzo de 2.007.

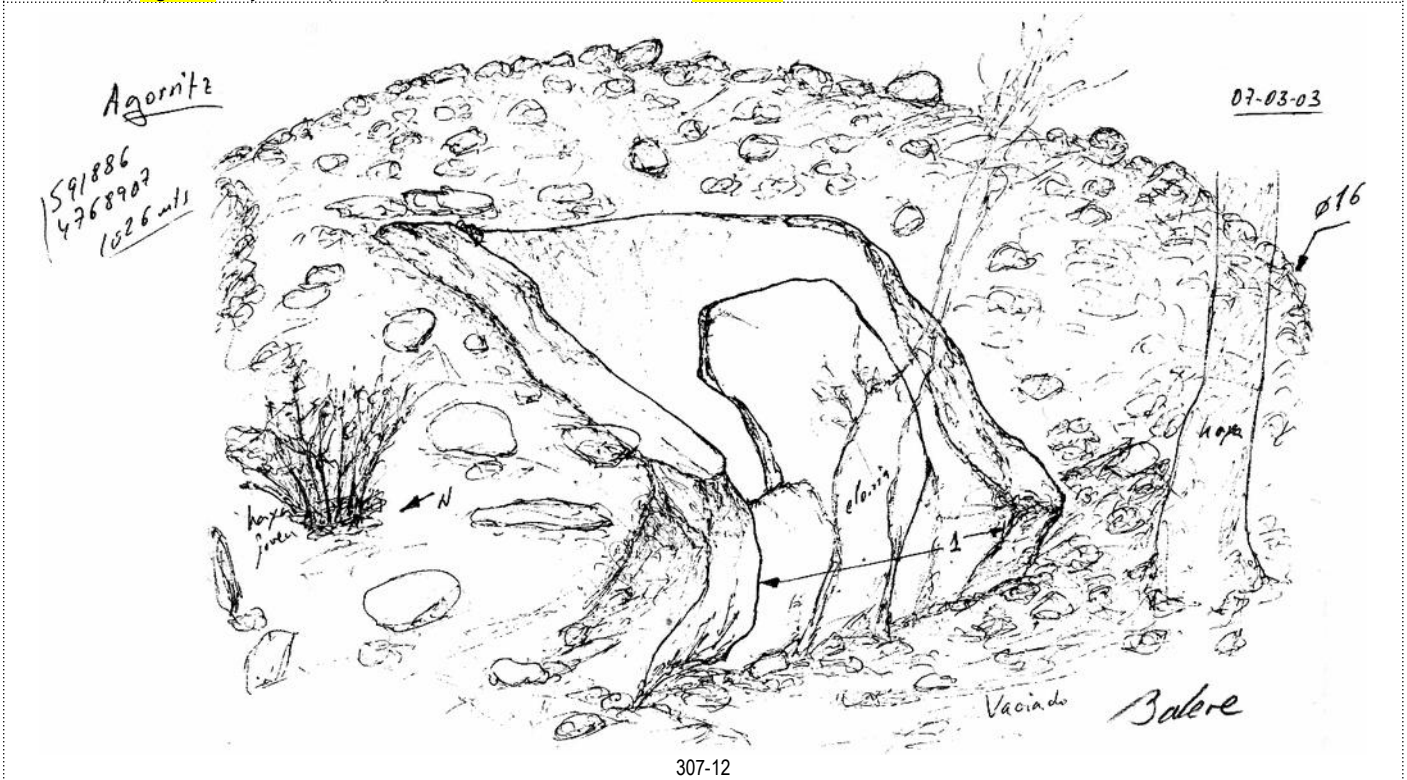

307-12

Dolmen (05) **Agorritz**. Hoja **89-IV** (Leitza). I. G. N. Escala 1: 25.000. **U.T.M.** Huso 30 T = **X**: 591.783, **Y**: 4.768.698, **Z**: 1.025. **ETRS 89**. 03 de marzo de 2.007.

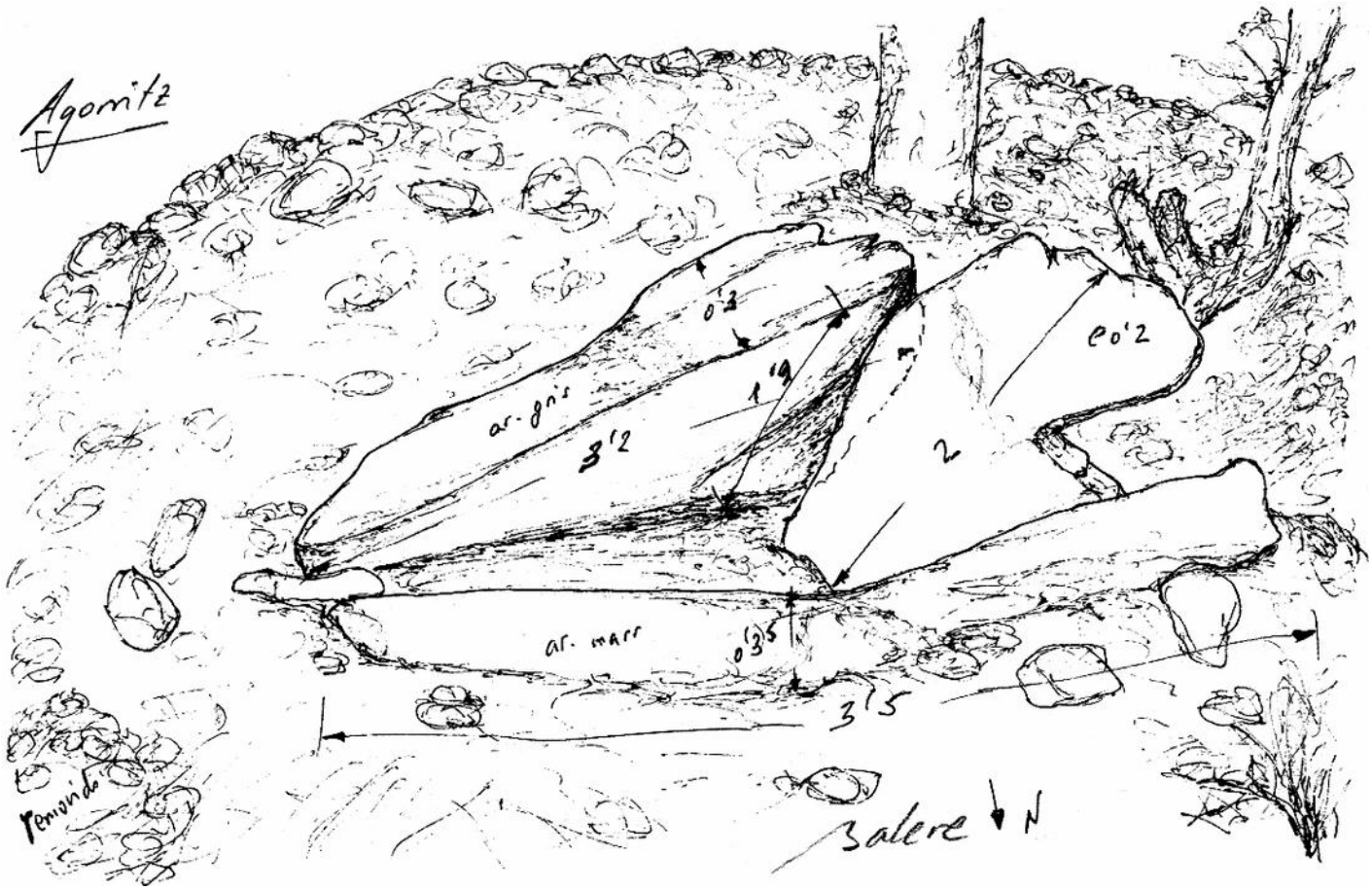

307-13

País = **España**	Comunidad Autónoma = **Navarra**	Provincia (**31**): **Navarra**	Municipio = **Basaburua** (Beruete)

Zona megalítica (**12**): **Aritz** – **Belate**	Tipo Monumento (01): **Dolmen**	Nº. (05):	Nombre: **AGORRITZ**	**Hilharriak**: **31**-12-**01**-**05**

País = España	Comunidad Autónoma = Navarra	Provincia (31): Navarra	Municipio = Basaburua (Beruete)

Zona megalítica (12): Aritz – Belate	Tipo Monumento (01): Dolmen	Nº. (05):	Nombre: AGORRITZ	Hilharriak: 31-12-01-05

AGORRITZ 03-03-2.007 L. MILLÁN

1.926 **Barandiaran** Ayerbe, José Miguel.
Prehistoria Vasca — Estaciones megalíticas en Navarra.
Revista Internacional de Estudios Vascos. Tomo XVII, nº. 3. Julio-Septiembre. San Sebastián–Donostia, p. 361.

Dolmen de Agoŕitz.—Continué mi excursión por el alto de *Kornieta* hasta llegar al prado de *Agoŕitz*, donde descubrí el dolmen de este nombre rodeado de un túmulo de 19 m. de diámetro y 2 de alto, constituido por cantos de piedra caliza. Las losas de la cámara son también de caliza, menos la 3 (fig. 4), que es de arenisca. Sus medidas pueden apreciarse en la fig. 4.

El hueco de este dolmen sirvió de choza durante una temporada a un pastor de 35 años.

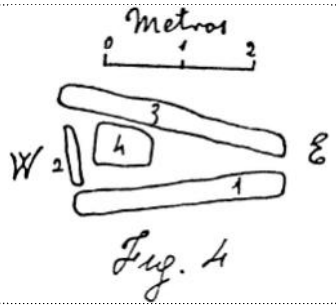

1.946 **Barandiaran** Ayerbe, José Miguel.
Catalogue des stations préhistoriques des Pyrénées Basques. **Ikuska "Giza-Ikaskuntza**. nº. 1. Sara, p. 32.

— NAVARRE

13. – Station mégalithique de LEIZA (quatre dolmens) découverte en 1920 par J. M. de B. (30).

(30). - Estaciones megalíticas en Navarra (RIEV, 1926).

1.953 **Barandiaran** Ayerbe, José Miguel.
El hombre prehistórico en el País Vasco. **Editorial Ekin**. Buenos Aires, p. 227, nº. **198**.

Apéndice II

MONUMENTOS MEGALÍTICOS DEL PAÍS VASCO

DÓLMENES

ARITZ

198. ***Agorritz***, dolmen en la montaña de este nombre. Túmulo de piedras calizas de 19 m. de diámetro y 2 de altura. En el centro hay cuatro losas enmarcan una cámara de planta triangular y dentro otra losa que parece ser la del lado oriental caída. Desc. en 1920 por J. M. de Barandiarán (34).

(34). - Estaciones megalíticas en Navarra (RIEV, 1926).

1.953 **Elosegui** Irazusta, Jesús.
Catálogo dolménico del País Vasco. **Pirineos**, nº. 9. Zaragoza, pp. 283-284, nº. **141**.

141 AGORRITZ ... ... 990 m. (apr.) Aritz-Ireber (Navarra) 1926

Al SE. de Leiza, en las cercanías del monte "Kornieta". Dolmen con galgal de 19 m. de diámetro y 2 m. de alto. Cámara formada por tres losas enhiestas y una caída en el centro.—Falta la tapa.—Orientación: Este.—Materiales: la losa Norte, arenisca; el resto, así como el galgal, de calizas.—Inexplorado.

Bibliografía.–(50, pág. 77), (54), (56 bis, fig. 9), (107).

1.973 **Apellániz** Castroviejo, Juan María.
Corpus de materiales de las culturas prehistóricas con cerámica de la población de cavernas del País Vasco meridional.
Munibe, suplemento nº. 1. San Sebastián–Donostia, pp. 295-296, nº. **54-4**.

54 - 4. AGORRITZ (E. 141)

LOCALIZACIÓN: Término municipal de Beruete. Basaburua Mayor. Al S. E. de Leiza, en la montaña de su nombre, en las cercanías del monte Kornieta, a 200 ms. al E. del aska de Kornieta, sobre una pequeña altura; a 990 ms. s.n.m.

Coordenadas: Long.: 1º, 48', 55''. Lat.: 43º, 03', 50'' de la Hoja nr. 89 – Tolosa.

DESCRIPCIÓN: Dolmen corto abierto? Túmulo circular de 19 ms. de diámetro y 2 ms. de altura, de piedras. Cámara de 3 losas en pie y una caída en el centro con recinto actualmente triangular por cerramiento de las paredes. Tal vez originariamente cerrado. Orientación a E. Según J. M. de Barandiarán. Losa N. de arenisca, el resto calizas del lugar.

HISTORIA: Descubrimiento por J. M. de Barandiarán en 1922. No se conoce excavación.

BIBLIOGRAFÍA: Barandiarán, J. M. Mitología… (1923-1924). 100.
- Barandiarán, J. M. Estaciones megalíticas... (1926). Págs. 358-368.
- Barandiarán, J. M. Contribución… (1927). Págs. 137-141.
- Barandiarán, J. M. Hombre prehistórico... (1953).
- Barandiarán, J. M. El mundo... (1961). I, Pág. 166.

1.980 **Barandiarán** Maestu, Ignacio – **Vallespi** Pérez, Enrique.
Prehistoria de Navarra. **Trabajos de Arqueología Navarra**, nº. 2. Pamplona–Iruña, p. 155.

11. Sector de *Aritz -Ireber*. En él se han catalogado doce dólmenes: descubierta la estación por J. M. de Barandiarán en 1920, han ido señalando luego nuevos monumentos J. Elósegui, J. Localización (fig. 12 = Mapa). Huarte, E. Mauleón y M. Laborde. Son esos dólmenes los de **Agorritz**, Atxitxia (o Titinzulo), Azerilar, Azpelategi, Biaizpen Sepultura, Bideberrieta, los dos de Bioztain (I y II), Esita, Orin, Makittola y Txutxuin.

País = España	Comunidad Autónoma = Navarra	Provincia (31): Navarra	Municipio = Basaburua (Beruete)

Zona megalítica (12): Aritz – Belate	Tipo Monumento (01): Dolmen	Nº. (05):	Nombre: AGORRITZ	Hilharriak: 31-12-01-05

1.991-92 **Ripa** Vega, Patxi.
Monumentos megalíticos de Navarra 1890-1990. **Trabajos de Arqueología Navarra**, nº. 10. Pamplona–Iruña, p. 187.

AGORRITZ: (DOLMEN). Área 11. José Miguel de Barandiarán: 09.06.1920.

José Miguel de Barandiarán: "Riev". San Sebastián 1926. Pág. 356-358.
Jesús Elósegui: "Catálogo dolménico del País Vasco". Zaragoza 1953. Núm. 141. Pág. 283.
Ignacio Barandiarán-Enrique Vallespí: "Prehistoria de Navarra". Pamplona 1980. Pág. 155.

2.005 **Hilharriak** = Balere **Barrero** Hidalgo – Iñaki **Gaztelu** Iraundegi – Alfonso **Martínez** Manteca – Goyo **Mercader** Mendiburu – Luis **Millán** San Emeterio – Manolo **Tamayo** Cervigón – Iñigo **Txintxurreta** Díaz.
Catálogo de monumentos megalíticos en Navarra.
Cuadernos de Arqueología de la Universidad de Navarra, nº. 13. Pamplona, p. 35.

Municipio	Nº.	(01): DÓLMENES	LOCALIZADO POR	FECHA	Mapa	Coordenadas U.T.M. 30 T. ED 50
Larraun (Uitzi)	01	**Atxitxia** (Titinzulo)	José Miguel **Barandiarán** Ayerbe	1.920-06-08	**89–IV**	**X**: 589.141, **Y**: 4.766.609, **Z**: 853. Bien
Basaburua (Beruete)	02	**Bi Aizpen sepulture** (Leitzegl)	José Miguel **Barandiarán** Ayerbe	1.920-06-08	**90–III**	**X**: 594.270, **Y**: 4.767.423, **Z**: 1.165. Bien
Larraun (Uitzi)	03	**Esita I** este	José Miguel **Barandiarán** Ayerbe	1.920-06-08	**89–IV**	**X**: 591.846, **Y**: 4.767.284, **Z**: 905. Bien
Basaburua (Beruete)	04	**Azerilar**	José Miguel **Barandiarán** Ayerbe	1.920-06-08	**89–IV**	**X**: 592.453, **Y**: 4.768.681, **Z**: 948. Bien
Basaburua (Beruete)	05	**Agorritz**	José Miguel **Barandiarán** Ayerbe	1.920-06-09	**89–IV**	**X**: 591.886, **Y**: 4.768.907, **Z**: 1.025. Bien
Basaburua (Beruete)	06	**Makittola** ¿donde?	José Miguel **Barandiaran** – José Luis **Huarte**	1.937-00-00	**89–IV**	
Donamaria	07	**Eteneko gaña**	Jesús **Elósegui** Irazusta	1.951-06-10	**90–IV**	**X**: 609.194, **Y**: 4.768.154, **Z**: 1.025. Bien
Urrotz de Santesteban	08	**Mugasoro**	Jesús **Elósegui** Irazusta	1.951-06-10	**90–III**	**X**: 604.983, **Y**: 4.767.618, **Z**: 839. Bien
Basaburua (Beruete)	09	**Oriñ** (**Destruido**)	Jesús **Elósegui** Irazusta	1.951-06-10	**89–IV**	**X**: 593.224, **Y**: 4.767.763, **Z**: 1.055. Bien
Larraun (Uitzi)	10	**Bideberrieta I** (**Destruido**)	Tomás **López** – Eduardo **Mauleon** Maquirriain	1.953-06-06	**89–IV**	**X**: 590.878, **Y**: 4.766.815, **Z**: 818. Bien
Urrotz de Santesteban	11	**Pitxortzar I** este	Jesús **Elósegui** Irazusta	1.954-12-19	**90–III**	**X**: 604.674, **Y**: 4.767.750, **Z**: 872. Bien
Urrotz de Santesteban	12	**Pitxortzar II** centro	Jesús **Elósegui** Irazusta	1.954-12-19	**90–III**	**X**: 604.610, **Y**: 4.767.755, **Z**: 872. Bien
Larraun (Uitzi)	13	**Azpelategi I**	Tomás **López** – Eduardo **Mauleon** Maquirriain	1.955-04-10	**89–IV**	**X**: 590.805, **Y**: 4.765.858, **Z**: 768. Bien
Baztan (Aimandotz)	14	**Apurtxi** (Almandotz)	Tomás **López** Sellés	1.957-01-06	**90–II**	**X**: 612.810, **Y**: 4.771.865, **Z**: 705. Bien
Basaburua (Arrarats)	15	**Beigañe** (**Destruido**)	Jesús **Elósegui** Irazusta	1.957-03-02	**90–III**	**X**: 597.590, **Y**: 4.767.050, **Z**: 1.100. Ap.
Eratsun	16	**Erasun–Igoa** (Itsasti)	Jesús **Elósegui** Irazusta	1.957-03-02	**90–III**	**X**: 598.979, **Y**: 4.768.496, **Z**: 912. Bien
Basaburua (Igoa)	17	**Patat–alor** (Zurittu berri)	Jesús **Elósegui** Irazusta	1.957-03-02	**90–III**	**X**: 600.170, **Y**: 4.767.010, **Z**: 955. Bien
Ultzama	18	**Ganbeleta I**	Jesús **Elósegui** Irazusta	1.957-03-03	**90–III**	**X**: 606.246, **Y**: 4.766.900, **Z**: 855. Bien
Ultzama	19	**Arpegi**	Tomás **López** Sellés	1.963-09-29	**90–III**	**X**: 606.734, **Y**: 4.766.498, **Z**: 850. Bien
Ultzama	20	**Aiztaluz**	Tomás **López** Sellés	1.963-09-29	**90–IV**	**X**. 607.034, **Y**: 4.766.294, **Z**: 825. Bien
Ultzama	21	**Larremiar** (**Destruido**)	Tomás **López** Sellés	1.963-10-12	**90–III**	**X**: 606.700, **Y**: 4.768.300, **Z**: 900. Ap.
Larraun (Uitzi)	22	**Txutxuim**	Manuel **Laborde** Werlinden	1.966-03-19	**89–IV**	**X**: 590.434, **Y**: 4.766.698, **Z**: 809. Bien
Bertitzarana (Legasa)	23	**Baztanibar**	Francisco **Ondarra** Erdozia	1.972-10-12	**90–II**	**X**: 610.780, **Y**: 4.772.786, **Z**: 755. Bien
Eratsun	24	**Tantadi I** norte	Patxi **Ripa** Vega – Pedro José **Sarobe** Viela	1.975-02-24	**90–III**	**X**: 599.388, **Y**: 4.769.228, **Z**: 885. Bien
Ultzama	25	**Koparain**	Francisco **Ondarra** Erdozia	1.980-04-09	**90–IV**	**X**. 611.394, **Y**: 4.765.301, **Z**: 815. Bien
Ultzama	26	**Giltzurrin harrie**	Francisco **Ondarra** Erdozia	1.980-04-10	**90–IV**	**X**. 611.838, **Y**: 4.765.983, **Z**: 935. Bien
Ultzama	27	**Artxar***	Patxi **Ripa** Vega – Pedro José **Sarobe** Viela	1.984-02-05	**90–IV**	**X**: 609.874, **Y**: 4.764.452, **Z**: 751. Bien
Labaien—Saldias	28	**Larrazabal** (Paiu)	Patxi **Ripa** Vega – Pedro José **Sarobe** Viela	1.985-01-18	**90–I**	**X**: 600.444, **Y**: 4.771.998, **Z**: 685. Bien
Basaburua (Beruete)	29	**Alkardur I** oeste	Peio **Lopez** Hernandez	1.985-04-28	**90–III**	**X**: 596.150, **Y**: 4.766.730, **Z**: 885. Bien
Larraun (Uitzi)	30	**Esita II** oeste	Arantxa **Lizarralde** – Luis **Millán**	1.985-10-12	**89–IV**	**X**: 591.653, **Y**: 4.767.290, **Z**: 875. Bien
Ultzama—Urrotz	31	**Pitxortzarko gaña III**	Ricardo **Biurrun**–Miguel **Ezkurdia–Fernandez**	1.986-06-15	**90–III**	**X**: 604.404, **Y**: 4.767.845, **Z**: 888. Bien
Urrotz de Santesteban	32	**Zumardena**	Luis **Millán** San Emeterio	1.986-06-22	**90–III**	**X**: 604.182, **Y**: 4.768.007, **Z**: 879. Bien
Ultzama	33	**Zardai** ¿donde?	Patxi **Ripa** Vega – Pedro José **Sarobe** Viela	1.987-06-12	**90–III**	**X**: 605.700, **Y**: 4.765.090, **Z**: 863. Ap.
Eratsun	34	**Tantadi II** sur	Patxi **Ripa** Vega – Pedro José **Sarobe** Viela	1.988-01-10	**90–III**	**X**: 599.401, **Y**: 4.769.172, **Z**: 905. Bien
Basaburua (Beruete)	35	**Beztaun** (Korosmendia)	Patxi **Ripa** Vega – Pedro José **Sarobe** Viela	1.991-09-15	**90–III**	**X**: 594.353, **Y**: 4.765.506, **Z**: 950. Bien
Basaburua (Beruete)	36	**San Paulo I**	Patxi **Ripa** Vega – Pedro José **Sarobe** Viela	1.992-03-08	**90–III**	**X**: 594.317, **Y**: 4.764.288, **Z**: 978. Bien
Basaburua (Beruete)	37	**Elkorra**	Josu **Tellabide** Azkolain	1.997-11-02	**90–III**	**X**: 595.908, **Y**: 4.766.050, **Z**: 1.005. Bien
Basaburua (Beruete)	38	**Perrarte** (Ziñeko gañe)	José Miguel **Elosegui** Aldasoro	1.999-02-24	**90–III**	**X**: 596.512, **Y**: 4.763.758, **Z**: 775. Bien
Basaburua (Arrarats)	39	**Alkardur II** este	Iñaki **Gaztelu** – Karmele **Manzanas** Hidalgo	2.000-01-06	**90–III**	**X**: 596.401, **Y**: 4.766.807, **Z**: 965. Bien
Saldias	40	**Alkaintzeneko gaina***	Inventario Arqueológico de Navarra. G. Trama S.L.	2.000-00-00	**90–III**	**X**: 600.150, **Y**: 4.769.650, **Z**: 750. Ap.
Ultzama	41	**Iraua I** este	**Barrero-Gaztelu-Mercader-Millán-Txintxurreta**	2.000-11-25	**90–IV**	**X**: 607.151, **Y**: 4.766.565, **Z**: 890. Bien
Ultzama	42	**Iraua II** oeste	**Barrero-Gaztelu-Mercader-Millán-Txintxurreta**	2.000-11-25	**90–IV**	**X**: 607.095, **Y**: 4.766.555, **Z**: 895. Bien
Larraun (Uitzi)	43	**Bideberrieta II**	José Miguel **Elosegui** Aldasoro	2.001-01-10	**89–IV**	**X**: 591.403, **Y**: 4.766.951, **Z**: 795. Bien
Larraun (Uitzi)	44	**Musulun**	José Miguel **Elosegui** Aldasoro	2.002-01-19	**89–IV**	**X**: 589.598, **Y**: 4.765.947, **Z**: 745. Bien
Donamaria	45	**Basaun**	Gabi **Fuentes** Nieto	2.003-06-12	**90–II**	**X**: 607.761, **Y**: 4.772.378, **Z**: 515. Bien
Basaburua (Arrarats)	46	**Artxiña**	Patxi **Sarobe** Elizalde	2.004-07-10	**90–III**	**X**: 598.253, **Y**: 4.766.664, **Z**: 908. Bien
Donamaria	47	**Lizaso**	Ricardo **Sagazeta** Andiarena	2.008-11-05	**90–IV**	**X**: 608.290, **Y**: 4.770.594, **Z**: 540. Bien
Donamaria	48	**Arbotante I**	Juan Mari **Martínez** Txoperena	2.021-01-26	**90–IV**	**X**: 608.250, **Y**: 4.770.945, **Z**: 583. Bien
Donamaria	49	**Argibel II**	Xabier **Petrirena** Gortariz	2.021-12-17	**90–IV**	**X**: 607.617, **Y**: 4.770.643, **Z**: 757. Bien