

País = <b>España</b>	Comunidad Autónoma = <b>Navarra</b>	Provincia (31): <b>Navarra</b>	Municipio = <b>Basaburua (Beruete)</b>
Zona megalítica (12): <b>Aritz – Belate</b>	Tipo Monumento (01): <b>Dolmen</b>	Nº. (09):	Nombre: <b>ORÍÑ</b>   <b>Hilharriak: 31-12-01-09</b>

COORDENADAS: Hoja **89-IV** (Leitza). I. G. N. Escala 1: 25.000. U.T.M. **Huso 30 T** = X: 593.224, Y: 4.767.763, Z: 1.055. **European 1979**.  
 Hoja **89-IV** (Leitza). I. G. N. Escala 1: 25.000. U.T.M. **Huso 30 T** = X: 593.121, Y: 4.767.554, Z: 1.055. **ETRS 89**.

SITUACIÓN: Se halla situado al noroeste de la población de Beruete, al este del dolmen Bi aizpen sepulture y al suroeste del parque eólico de Ariz.

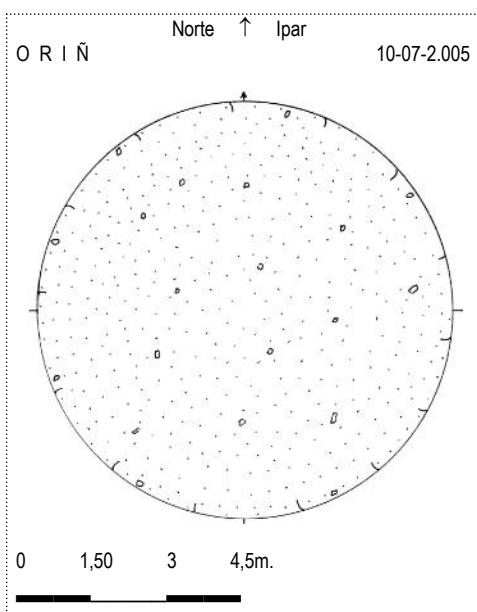
ACCESO: Desde Donostia o Pamplona, dirigirse hasta el pueblo de Beruete, en el valle de Basaburua Mayor, atravesamos el pueblo y seguimos por la carretera con rumbo al noroeste hasta el final del asfalto en el valle de Iontza. Continuamos subiendo por la pista hasta llegar a la zona llana donde nada más girar fuertemente a la derecha llegamos a la fuente con aska de Oriñ. Desde aquí ya sólo nos queda subir hacia el este donde a unos doscientos metros de distancia llegaremos al pequeño altozano donde podemos apreciar (dependiendo de la época del año) lo que queda de este dolmen que ha sido totalmente arrasado.

DESCRIPCIÓN: **Dolmen**. Está situado en un pequeño resalte del terreno donde solamente hay pasto, totalmente libre de arbolado y árgomas. El túmulo de este arrasado dolmen parece que podría medir unos 10m de diámetro. Las dos losas que tenía podían medir algo más de metro y medio de largo, separadas entre sí como medio metro. Solamente podemos decir hoy en día, tras haber hecho el luberri (pradera artificial) que está totalmente arrasado, no queda ninguna losa y lo único visible que se puede apreciar son los restos del túmulo y algunos fragmentos de huesos humanos sobre la superficie. Una buena excavación del lugar podría sacar a la luz el diámetro del galgal y posiblemente algunas piezas de sílex. Material, calizas del terreno.

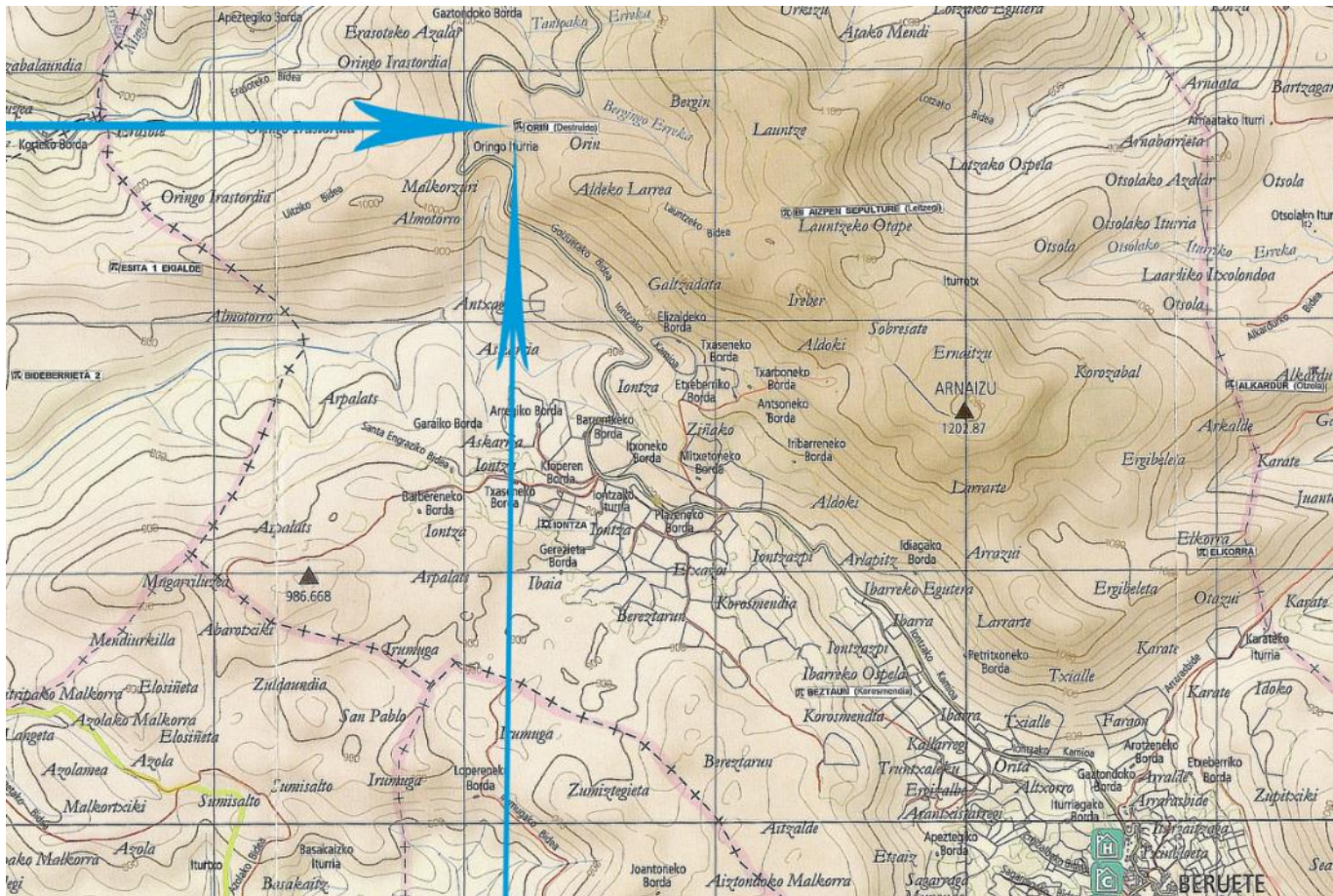
HISTORIA: Localizado por Jesús **Elosegui** Irazusta, el 10 de junio de 1.951. No se ha practicado excavación.

BIBLIOGRAFIA:

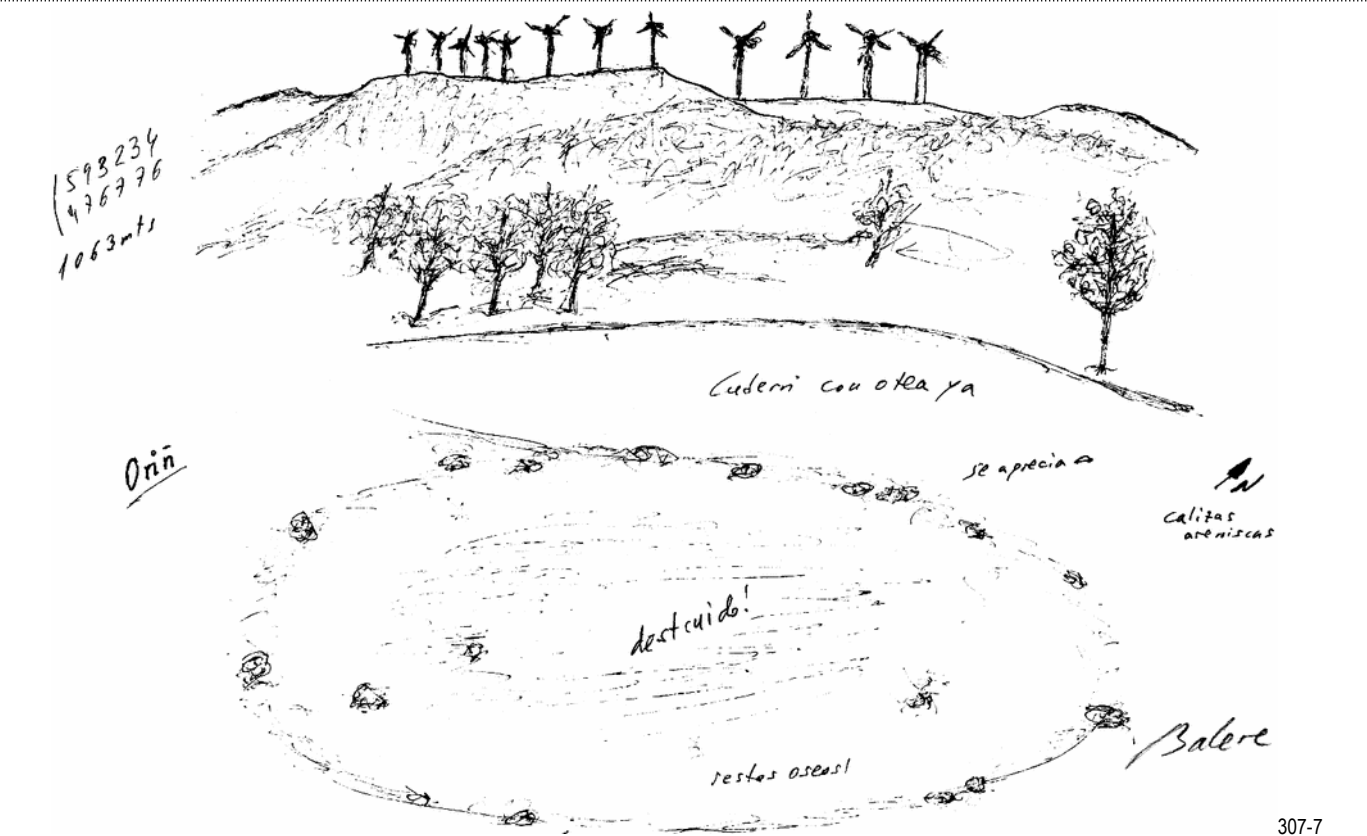
- 1.951 **Elosegui** Irazusta, Jesús.  
*Materiales para el catálogo dolménico del País Vasco. Nº. 2. Cinco nuevos dólmenes en Navarra. Munibe*, nº. 3. San Sebastián – Donostia, pp. 167-169-170.
- 1.953 **Barandiaran** Ayerbe, José Miguel.  
*El hombre prehistórico en el País Vasco. Editorial Ekin*. Buenos Aires, p. 227, nº. 196.
- 1.953 **Elosegui** Irazusta, Jesús.  
*Catálogo dolménico del País Vasco. Pirineos*, nº. 9. Zaragoza, p. 318, nº. 271.
- 1.973 **Apellániz** Castroviejo, Juan María.  
*Corpus de materiales de las culturas prehistóricas con cerámica de la población de cavernas del País Vasco meridional. Munibe*, suplemento nº. 1. San Sebastián–Donostia, p. 296, nº. 54-7.
- 1.980 **Barandiarán** Maestu, Ignacio – **Vallespi** Pérez, Enrique.  
*Prehistoria de Navarra. Trabajos de Arqueología Navarra*, nº. 2. Pamplona–Iruña, p. 155.
- 1.991-92 **Ripa** Vega, Patxi.  
*Monumentos megalíticos de Navarra 1890-1990. Trabajos de Arqueología Navarra*, nº. 10. Pamplona–Iruña, p. 211.
- 2.005 **Hilharriak** = Balere **Barrero** Hidalgo – Iñaki **Gaztelu** Iraundegi – Alfonso **Martínez** Manteca – Goyo **Mercader** Mendiburu – Luis **Millán** San Emeterio – Manolo **Tamayo** Cervigón – Iñigo **Txintxurreta** Díaz.  
*Catálogo de monumentos megalíticos en Navarra. Cuadernos de Arqueología de la Universidad de Navarra*, nº. 13. Pamplona, p. 35.
- 2.021 **Vigor** Magallón, Iñaki.  
*Rutas prehistóricas por Navarra 06. De Larraun a Malerreka por la divisoria de aguas. De par en par*. Pamplona, pp. 190 y 192.



País = <b>España</b>	Comunidad Autónoma = <b>Navarra</b>	Provincia (31): <b>Navarra</b>	Municipio = <b>Basaburua (Beruete)</b>
Zona megalítica (12): <b>Aritz - Belate</b>	Tipo Monumento (01): <b>Dolmen</b>	Nº. (09):	Nombre: <b>ORIÑ</b> <b>Hilharriak: 31-12-01-09</b>



Dolmen (09) Orin. Hoja 89-IV (Leitza). I. G. N. Escala 1: 25.000. U.T.M. Huso 30 T = X: 593.121, Y: 4.767.554, Z: 1.055. ETRS 89. 03 de marzo de 2.007.



307-7



País = **España** | Comunidad Autónoma = **Navarra** | Provincia (31): **Navarra** | Municipio = **Basaburua (Beruete)**

Zona megalítica (12): **Aritz - Belate** | Tipo Monumento (01): **Dolmen** | N°. (09): | Nombre: **ORIN** | Hilharriak: **31-12-01-09**





País = <b>España</b>	Comunidad Autónoma = <b>Navarra</b>	Provincia (31): <b>Navarra</b>	Municipio = <b>Basaburua (Beruete)</b>
Zona megalítica (12): <b>Aritz – Belate</b>	Tipo Monumento (01): <b>Dolmen</b>	Nº. (09):	Nombre: <b>ORIÑ</b>   Hilharriak: <b>31-12-01-09</b>



País = <b>España</b>	Comunidad Autónoma = <b>Navarra</b>	Provincia (31): <b>Navarra</b>	Municipio = <b>Basaburua (Beruete)</b>
Zona megalítica (12): <b>Aritz – Belate</b>	Tipo Monumento (01): <b>Dolmen</b>	Nº. (09):	Nombre: <b>ORIÑ</b>   <b>Hilharriak: 31-12-01-09</b>

**1.951** Elosegui Irazusta, Jesús.  
*Materiales para el catálogo dolménico del País Vasco. Nº. 2. Cinco nuevos dólmenes en Navarra.*  
 Munibe, nº. 3. San Sebastián – Donostia, pp. 167-169-170.

El 10 de junio de 1951, formando parte de un numeroso grupo de excursionistas tolosanos, salía del Puerto de *Belate* (Venta Quemada) a las nueve menos diez de la mañana. Nuestro proyecto consistía en recorrer la línea de cumbres divisoria del Atlántico-Mediterráneo hasta el Puerto de *Huici*.

Desde *Otsola* continuamos, siempre hacia el W., remontando dura cuesta, hasta *Laontze-ko lepoa*, entre las cotas 1.193 y 1.190, donde se halla el dolmen denominado *Bi aizpen sepultura*, descubierto por Barandiarán en 1920 y publicado por el mismo en su nota “Estaciones megalíticas en Navarra”, en 1926, en la Revista de Estudios Vascos.

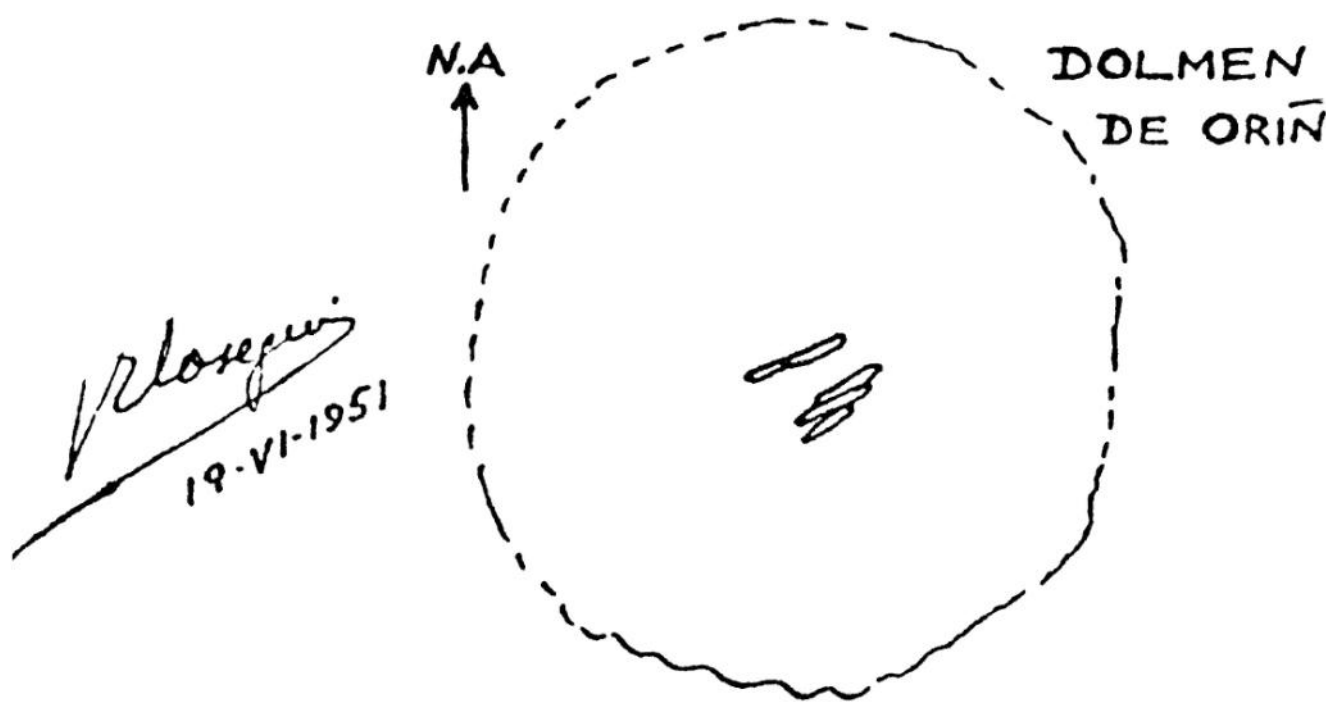
Descendiendo luego en la misma dirección, y unos 250 m. antes de *Oriñ-iturri*, hallé un dolmen destruido que llamo

**DOLMEN DE ORIÑ.** A 1.100 m. de altitud aproximadamente. En un prominente altito, rodeado de galgal de poca elevación. Solamente existen las dos losas laterales de la cámara, la cual está orientada al 72°. La losa meridional se halla desgajada a lo largo (fig. 5). Dolmen y galgal son de piedra caliza.

Coordenadas geográficas en la Hoja n.º 89 (*Tolosa*) del mapa al 1: 50.000 del I.G.C. Longitud = 1° 49' 38''; latitud = 43° 03' 12''.

Desde el dolmen se divida amplio panorama: los prados de *Yontza* quedan a un kilómetro al S. SE. y en amplio semicírculo se suceden *Beriain*, *Aralar*, *Guratz* y *Korneta*, y otros montes navarros y guipuzcoanos.

Desde el *dolmen de Oriñ*, que se halla en término de *Beruete* (*Basaburua Mayor – Navarra*), descendimos en una hora de marcha al Alto de *Huici*, y de allí un autobús nos trasladó a *Tolosa* a los 35 excursionistas que en seis horas y cuarenta y cinco minutos de andar cubrimos el recorrido proyectado.





País = <b>España</b>	Comunidad Autónoma = <b>Navarra</b>	Provincia (31): <b>Navarra</b>	Municipio = <b>Basaburua (Beruete)</b>
Zona megalítica (12): <b>Aritz – Belate</b>	Tipo Monumento (01): <b>Dolmen</b>	Nº. (09):	Nombre: <b>ORIÑ</b>   <b>Hilharriak: 31-12-01-09</b>

**1.953** Barandiaran Ayerbe, José Miguel.  
*El hombre prehistórico en el País Vasco*. Editorial Ekin. Buenos Aires, pp. 226-227, nº. 196.

Apéndice II

MONUMENTOS MEGALÍTICOS DEL PAÍS VASCO

**DÓLMENES**

ARITZ

196. **Oriñe**, dolmen situado en el paraje de este nombre. Túmulo de escasa altura, en cuyo centro hay dos losas que marcan una cámara de planta rectangular. Desc. en 1951 por J. Elósegui (95).

(95). - *Cinco nuevos dólmenes en Navarra (Munibe, 1951)*.

**1.953** Elósegui Irazusta, Jesús.  
*Catálogo dolménico del País Vasco*. Pirineos, nº. 9. Zaragoza, p. 318, nº. 271.

271 ORIÑ ... .. 1000 m. Aritz-Ireber (Navarra) 1951

En la misma cresta divisoria que los dos anteriores (Mugasoro y Eteneko gaña). Coordenadas en la hoja n.º 89-Tolosa: long. 1º49'38'', lat. 43º03'12''.—Galgal poco prominente y en él dos losas camerales solamente.—Orientación: 72º.—Materiales: calizas.—Inexplorado. Descubierta el 10-VI-1951 por J. ELÓSEGUI. Bibliografía.—(95), (107).

**1.973** Apellániz Castroviejo, Juan María.  
*Corpus de materiales de las culturas prehistóricas con cerámica de la población de cavernas del País Vasco meridional*. Munibe, suplemento nº. 1. San Sebastián-Donostia, p. 296, nº. 54-7.

**54 - 7. ORIÑ** (E. 271)

LOCALIZACIÓN: Término municipal de Beruete. Basaburua mayor. En un alto prominente en el paraje de su nombre. En proximidad (250 ms.) de la fuente Oriñ-iturri. Divisoria Atlántico-Mediterránea; a 1.000 ms. s.n.m.  
 Coordenadas: Long.: 1º, 49', 38". Lat.: 43º, 03', 12" de la Hoja nr. 89 – Tolosa.

DESCRIPCIÓN: Dolmen. Túmulo circular de altura muy escasa y de difícil precisión. Cámara de 2 losas con recinto rectangular, hoy sólo se conserva una y un fragmento de la otra. Orientación a 72 grados según J. Elósegui. Calizas del terreno.

HISTORIA: Descubrimiento por J. Elósegui en 1951. No se conoce excavación.

BIBLIOGRAFÍA: Elósegui, J. Cinco nuevos dólmenes... (1951). 165-70.  
 - Barandiarán, J. M. Hombre prehistórico... (1953).

**1.980** Barandiarán Maestu, Ignacio – Vallespi Pérez, Enrique.  
*Prehistoria de Navarra*. Trabajos de Arqueología Navarra, nº. 2. Pamplona-Iruña, p. 155.

11. Sector de *Aritz -Ireber*. En él se han catalogado doce dólmenes: descubierta la estación por J. M. de Barandiarán en 1920, han ido señalando luego nuevos monumentos J. Elósegui, J. Localización (fig. 12 = Mapa). Huarte, E. Mauleón y M. Laborde. Son esos dólmenes los de **Agorritz**, Atxitxia (o Titinzulo), Azerilar, Azpelategi, Biaizpen Sepultura, Bideberrieta, los dos de Bioztain (I y II), Esita, **Orin**, Makittola y Txutxuín.

País = <b>España</b>	Comunidad Autónoma = <b>Navarra</b>	Provincia (31): <b>Navarra</b>	Municipio = <b>Basaburua (Beruete)</b>
Zona megalítica (12): <b>Aritz – Belate</b>	Tipo Monumento (01): <b>Dolmen</b>	Nº. (09):	Nombre: <b>ORIÑ</b> <b>Hilharriak: 31-12-01-09</b>

1.991-92 Ripa Vega, Patxi.

Monumentos megalíticos de Navarra 1890-1990. Trabajos de Arqueología Navarra, nº. 10. Pamplona-Iruña, p. 211.

ORIÑ: (DOLMEN). Área 11. Jesús Elósegui: 10.06.1951.

Jesús Elósegui: “Munibe” San Sebastián 1951. Pág. 169.

Jesús Elósegui: “Catálogo dolménico del País Vasco”. Zaragoza 1953. Núm. 271. Pág. 318.

Ignacio Barandiarán-Enrique Vallespi: “Prehistoria de Navarra”. Pamplona 1980. Pág. 155.

2.005

Hilharriak = Balere **Barrero** Hidalgo – Iñaki **Gaztelu** Iraundegi – Alfonso **Martínez** Manteca – Goyo **Mercader** Mendiburu – Luis **Millán** San Emeterio – Manolo **Tamayo** Cervigón – Iñigo **Txintxurreta** Díaz.

Catálogo de monumentos megalíticos en Navarra.

Cuadernos de Arqueología de la Universidad de Navarra, nº. 13. Pamplona, p. 35.

Municipio	Nº.	(01): <b>DÓLMENES</b>	LOCALIZADO POR	FECHA	Mapa	Coordenadas U.T.M. <b>30 T. ED 50</b>
Larraun (Uitz) 01	Atxitxia (Titinzulo)	José Miguel <b>Barandiarán</b> Ayerbe	1.920-06-08	89-IV	X: 589.141, Y: 4.766.609, Z: 853. Bien	
Basaburua (Beruete) 02	Bi Aizpen sepulture (Leitzegli)	José Miguel <b>Barandiarán</b> Ayerbe	1.920-06-08	90-III	X: 594.270, Y: 4.767.423, Z: 1.165. Bien	
Larraun (Uitz) 03	Esita I este	José Miguel <b>Barandiarán</b> Ayerbe	1.920-06-08	89-IV	X: 591.846, Y: 4.767.284, Z: 905. Bien	
Basaburua (Beruete) 04	Azerilar	José Miguel <b>Barandiarán</b> Ayerbe	1.920-06-08	89-IV	X: 592.453, Y: 4.768.681, Z: 948. Bien	
Basaburua (Beruete) 05	Agorritz	José Miguel <b>Barandiarán</b> Ayerbe	1.920-06-09	89-IV	X: 591.886, Y: 4.768.907, Z: 1.025. Bien	
	06	Makittola ¿donde?	José Miguel <b>Barandiarán</b> – José Luis <b>Huarte</b>	1.937-00-00		
Donamaria 07	Eteneko gaña	Jesús <b>Elósegui</b> Irazusta	1.951-06-10	90-IV	X: 609.194, Y: 4.768.154, Z: 1.025. Bien	
Urrotz de Santesteban 08	Mugasoro	Jesús <b>Elósegui</b> Irazusta	1.951-06-10	90-III	X: 604.983, Y: 4.767.618, Z: 839. Bien	
Basaburua (Beruete) 09	<b>Oriñ (Destruído)</b>	<b>Jesús Elósegui Irazusta</b>	<b>1.951-06-10</b>	<b>89-IV</b>	<b>X: 593.224, Y: 4.767.763, Z: 1.055. Bien</b>	
Larraun (Uitz) 10	Bideberrieta I (Destruído)	Tomás <b>López</b> – Eduardo <b>Mauleon</b> Maquirriain	1.953-06-06	89-IV	X: 590.878, Y: 4.766.815, Z: 818. Bien	
Urrotz de Santesteban 11	Pitxortzar I este	Jesús <b>Elósegui</b> Irazusta	1.954-12-19	90-III	X: 604.674, Y: 4.767.750, Z: 872. Bien	
Urrotz de Santesteban 12	Pitxortzar II centro	Jesús <b>Elósegui</b> Irazusta	1.954-12-19	90-III	X: 604.610, Y: 4.767.755, Z: 872. Bien	
Larraun (Uitz) 13	Azpelategi I	Tomás <b>López</b> – Eduardo <b>Mauleon</b> Maquirriain	1.955-04-10	89-IV	X: 590.805, Y: 4.765.858, Z: 768. Bien	
Baztan (Aimandotz) 14	Apurtxi (Almandotz)	Tomás <b>López</b> Sellés	1.957-01-06	90-II	X: 612.810, Y: 4.771.865, Z: 705. Bien	
Basaburua (Arrrats) 15	Beigañe (Destruído)	Jesús <b>Elósegui</b> Irazusta	1.957-03-02	90-III	X: 597.590, Y: 4.767.050, Z: 1.100. Ap.	
Eratsun 16	Erasun-Igoa (Itsasti)	Jesús <b>Elósegui</b> Irazusta	1.957-03-02	90-III	X: 598.979, Y: 4.768.496, Z: 912. Bien	
Basaburua (Igoa) 17	Patat-alor (Zuritu berri)	Jesús <b>Elósegui</b> Irazusta	1.957-03-02	90-III	X: 600.170, Y: 4.767.010, Z: 955. Bien	
Ultzama 18	Ganbeleta I	Jesús <b>Elósegui</b> Irazusta	1.957-03-03	90-III	X: 606.246, Y: 4.766.900, Z: 855. Bien	
Ultzama 19	Arpegi	Tomás <b>López</b> Sellés	1.963-09-29	90-III	X: 606.734, Y: 4.766.498, Z: 850. Bien	
Ultzama 20	Aiztaluz	Tomás <b>López</b> Sellés	1.963-09-29	90-IV	X: 607.034, Y: 4.766.294, Z: 825. Bien	
Ultzama 21	Larremiar (Destruído)	Tomás <b>López</b> Sellés	1.963-10-12	90-III	X: 606.700, Y: 4.768.300, Z: 900. Ap.	
Larraun (Uitz) 22	Txutuim	Manuel <b>Laborde</b> Werlinden	1.966-03-19	89-IV	X: 590.434, Y: 4.766.698, Z: 809. Bien	
Berlitzarana (Legasa) 23	Baztanibar	Francisco <b>Ondarra</b> Erdozia	1.972-10-12	90-II	X: 610.780, Y: 4.772.786, Z: 755. Bien	
Eratsun 24	Tantadi I norte	Patxi <b>Ripa</b> Vega – Pedro José <b>Sarobe</b> Viela	1.975-02-24	90-III	X: 599.388, Y: 4.769.228, Z: 885. Bien	
Ultzama 25	Koparain	Francisco <b>Ondarra</b> Erdozia	1.980-04-09	90-IV	X: 611.394, Y: 4.765.301, Z: 815. Bien	
Ultzama 26	Giltzurin harrie	Francisco <b>Ondarra</b> Erdozia	1.980-04-10	90-IV	X: 611.838, Y: 4.765.983, Z: 935. Bien	
Ultzama 27	Artxar*	Patxi <b>Ripa</b> Vega – Pedro José <b>Sarobe</b> Viela	1.984-02-05	90-IV	X: 609.874, Y: 4.764.452, Z: 751. Bien	
Labaien-Saldias 28	Larrazabal (Paiu)	Patxi <b>Ripa</b> Vega – Pedro José <b>Sarobe</b> Viela	1.985-01-18	90-I	X: 600.444, Y: 4.771.998, Z: 685. Bien	
Basaburua (Beruete) 29	Alkardur I oeste	Peio <b>Lopez</b> Hernandez	1.985-04-28	90-III	X: 596.150, Y: 4.766.730, Z: 885. Bien	
Larraun (Uitz) 30	Esita II oeste	Arantxa <b>Lizarralde</b> – Luis <b>Millán</b>	1.985-10-12	89-IV	X: 591.653, Y: 4.767.290, Z: 875. Bien	
Ultzama-Urrotz 31	Pitxortzarko gaña III	Ricardo <b>Biurrun</b> –Miguel <b>Ezkurdia</b> –Fernandez	1.986-06-15	90-III	X: 604.404, Y: 4.767.845, Z: 888. Bien	
Urrotz de Santesteban 32	Zumardena	Luis <b>Millán</b> San Emeterio	1.986-06-22	90-III	X: 604.182, Y: 4.768.007, Z: 879. Bien	
Ultzama 33	Zardai ¿donde?	Patxi <b>Ripa</b> Vega – Pedro José <b>Sarobe</b> Viela	1.987-06-12	90-III	X: 605.700, Y: 4.765.090, Z: 863. Ap.	
Eratsun 34	Tantadi II sur	Patxi <b>Ripa</b> Vega – Pedro José <b>Sarobe</b> Viela	1.988-01-10	90-III	X: 599.401, Y: 4.769.172, Z: 905. Bien	
Basaburua (Beruete) 35	Beztaun (Korosmendia)	Patxi <b>Ripa</b> Vega – Pedro José <b>Sarobe</b> Viela	1.991-09-15	90-III	X: 594.353, Y: 4.765.506, Z: 950. Bien	
Basaburua (Beruete) 36	San Paulo I	Patxi <b>Ripa</b> Vega – Pedro José <b>Sarobe</b> Viela	1.992-03-08	90-III	X: 594.317, Y: 4.764.288, Z: 978. Bien	
Basaburua (Beruete) 37	Elkorra	Josu <b>Tellabide</b> Azkolain	1.997-11-02	90-III	X: 595.908, Y: 4.766.050, Z: 1.005. Bien	
Basaburua (Beruete) 38	Perrarte (Ziñeko gañe)	José Miguel <b>Elosegui</b> Aldasoro	1.999-02-24	90-III	X: 596.512, Y: 4.763.758, Z: 775. Bien	
Basaburua (Arrrats) 39	Alkardur II este	Iñaki <b>Gaztelu</b> – Karmele <b>Manzanas</b> Hidalgo	2.000-01-06	90-III	X: 596.401, Y: 4.766.807, Z: 965. Bien	
Saldias 40	Alkaintzeneko gaina*	Inventario Arqueológico de Navarra. G. Trama S.L.	2.000-00-00	90-III	X: 600.150, Y: 4.769.650, Z: 750. Ap.	
Ultzama 41	Iraua I este	<b>Barrero-Gaztelu-Mercader-Millán-Txintxurreta</b>	2.000-11-25	90-IV	X: 607.151, Y: 4.766.565, Z: 890. Bien	
Ultzama 42	Iraua II oeste	<b>Barrero-Gaztelu-Mercader-Millán-Txintxurreta</b>	2.000-11-25	90-IV	X: 607.095, Y: 4.766.555, Z: 895. Bien	
Larraun (Uitz) 43	Bideberrieta II	José Miguel <b>Elosegui</b> Aldasoro	2.001-01-10	89-IV	X: 591.403, Y: 4.766.951, Z: 795. Bien	
Larraun (Uitz) 44	Musulun	José Miguel <b>Elosegui</b> Aldasoro	2.002-01-19	89-IV	X: 589.598, Y: 4.765.947, Z: 745. Bien	
Donamaria 45	Basaun	Gabi <b>Fuentes</b> Nieto	2.003-06-12	90-II	X: 607.761, Y: 4.772.378, Z: 515. Bien	
Basaburua (Arrrats) 46	Artxiña	Patxi <b>Sarobe</b> Elizalde	2.004-07-10	90-III	X: 598.253, Y: 4.766.664, Z: 908. Bien	
Donamaria 47	Lizaso	Ricardo <b>Sagazeta</b> Andiarena	2.008-11-05	90-IV	X: 608.290, Y: 4.770.594, Z: 540. Bien	
Donamaria 48	Arbotante I	Juan Mari <b>Martínez</b> Txoperena	2.021-01-26	90-IV	X: 608.250, Y: 4.770.945, Z: 583. Bien	
Donamaria 49	Argibel II	Xabier <b>Petirena</b> Gortariz	2.021-12-17	90-IV	X: 607.617, Y: 4.770.643, Z: 757. Bien	

País = <b>España</b>	Comunidad Autónoma = <b>Navarra</b>	Provincia (31): <b>Navarra</b>	Municipio = <b>Basaburua (Beruete)</b>
Zona megalítica (12): <b>Aritz – Belate</b>	Tipo Monumento (01): <b>Dolmen</b>	Nº. (09):	Nombre: <b>ORIÑ</b> Hilharriak: <b>31-12-01-09</b>

2.021 **Vigor** Magallón, Iñaki.  
*Rutas prehistóricas por Navarra 06. De Larraun a Malerreka por la divisoria de aguas.*  
**De par en par.** Pamplona, pp. 190 y 192.



**1.-Santa Cruz**  
X: 587509 Y: 4765817 Z: 805

**2.-Goldanburu**  
X: 586417 Y: 4766225 Z: 859

**3.-Sokillete (Mugarriberri)**  
X: 586727 Y: 4766666 Z: 895

**4.-Arrola (Guratz)**  
X: 587585 Y: 4767507 Z: 874

**5.-Atxitxia (Titinzulo)**  
X: 589042 Y: 4766403 Z: 859

**6.-Txutxuim**  
X: 590347 Y: 4766492 Z: 805

**7.-Bideberrieta 1**  
X: 590775 Y: 4766606 Z: 818

**8.- Bideberrieta 2**  
X: 591300 Y: 4766742 Z: 795

**9.-Esita 2 (Mendebalde)**  
X: 591550 Y: 4767081 Z: 875

**10.-Esita 1 (Ekialde)**  
X: 591761 Y: 4767075 Z: 875

**11.-Oriñ**  
X: 593122 Y: 4767551 Z: 1055

**12.-Bi aizpen sepulture**  
X: 594157 Y: 4767201 Z: 1165

**13.-Alkardur 2**  
X: 596298 Y: 4766598 Z: 965

**14.- Alkardur 1 (Otsola)**  
X: 596047 Y: 4766521 Z: 983

**15.-Beigañe**  
X: 597487 Y: 4766841 Z: 1100

**16.-Erasun-Igoa (Itsasti)**  
X: 598876 Y: 4768287 Z: 912

**17.-Tantadi 2 (Hego)**  
X: 599298 Y: 4768963 Z: 905

**18.-Tantadi 1 (Ipar)**  
X: 599285 Y: 4769019 Z: 885

Los pobladores de hace 5.000 años daban una gran importancia al control de las cuencas fluviales y a los cordales que separaban unas de otras. Un solo despiste en esas intrincadas montañas significaba perderse en un barranco o aparecer en el valle distinto al que querían ir. Fue precisamente en esos cordales donde trazaron sus rutas más importantes, levantando allí los dólmenes que les servían de orientación y protección.

Un ejemplo muy claro lo tenemos en la ruta dolménica que une los valles de Aritz y Larraun con Malerreka, siguiendo de forma magistral la divisoria de aguas Cantábrico-Mediterráneo. El puerto de Azpirotz (620 metros de altitud) está justo en esa importante divisoria de mares. Si continuamos ascendiendo por ella hacia el norte, llegaremos al lugar donde estaba el dolmen de **Santa Cruz** (805 metros de altitud), que quedó arrasado tras la construcción de una pista que llega hasta allí desde el pueblo de Uitz. Muy cerca estaba el dolmen de **Laloita**, que también fue destruido.

Siguiendo esa misma divisoria, nos toparemos con los dólmenes de **Goldanburu** (859 metros de altitud) y **Sokillete** (895 metros de altitud), también conocido como **Mugarriberri**. Desde este último descendemos al puerto de Arrite (836 metros de altitud) y, tras cruzar la carretera que enlaza Uitz con Gorriti, comenzamos a ascender hacia Guratz (956 metros de altitud), cima situada en plena divisoria de aguas. A partir de ahí la ruta da un brusco giro para descender hacia el puerto de Uitz (800 metros de altitud) tras pasar por el dolmen de **Arrola** (874 metros de altitud), también conocido como **Guratz**.

Desde el puerto de Uitz continúa la ruta en dirección a la cima de Ireber (1207 metros de altitud), jalonada por seis dólmenes que fueron levantados en la divisoria de aguas, en la ladera más cómoda de la montaña. El primero de ellos es **Atxitxia** (859 metros de altitud), conocido también con el nombre de **Titinzulo**. A partir de ahí caminamos hacia el Este por una amplia plataforma herbosa, hasta toparnos con el dolmen de **Txutxuim** (805 metros de altitud), que pronto enlaza con el promontorio donde estaba el dolmen de **Bideberrieta 1** (818 metros de altitud) y que fue totalmente destruido.

Un ligero descenso nos lleva hasta el dolmen de **Bideberrieta 2** (795 metros de altitud), desde donde la senda remonta una zona kárstica para ir al encuentro del paso más fácil en el alargado cordal montañoso que se encuentra al norte. Es precisamente en ese paso, a 875 metros de altitud, donde levantaron los dólmenes de **Esita 2 (Mendebalde)** y **Esita 1 (Ekialde)**, situados en pleno cordal de la divisoria de aguas Cantábrico-Mediterráneo.

Una moderna pista facilita la continuidad de la ruta por el lado norteño de la montaña, pero también existen senderos que transitan la vertiente sur, entre rocas kársticas, y nos llevan hasta un pequeño collado.

Desde aquí remontamos una loma herbosa por una senda que discurre junto al cordal y nos conduce hasta el promontorio donde estaba el dolmen de **Oriñ** (1.055 metros de altitud), en una zona despejada desde la que se divisa una gran panorámica.