

País = **España** | Comunidad Autónoma = **Navarra** | Provincia (31): **Navarra** | Municipio = **Basaburua (Beruete)**

Zona megalítica (12): **Aritz – Belate** | Tipo Monumento (03): **Cromlech** | Nº. (03): | Nombre: **IONTZA** | **Hilharriak: 31-12-03-03**

COORDENADAS: Hoja **89-IV** (Leitza). I.G.N. Escala 1: 25.000. U.T.M. **Huso 30 T.** = X: 593.333, Y: 4.766.228, Z: 890. **European 1979.**
 Hoja **89-IV** (Leitza). I.G.N. Escala 1: 25.000. U.T.M. **Huso 30 T.** = X: 593.230, Y: 4.766.019, Z: 890. **ETRS 89.**

LOCALIZACIÓN : Se halla situado al noroeste de la población de Beruete, al sur de la pista que pasa por el valle de Iontza donde hay dos chabolas.

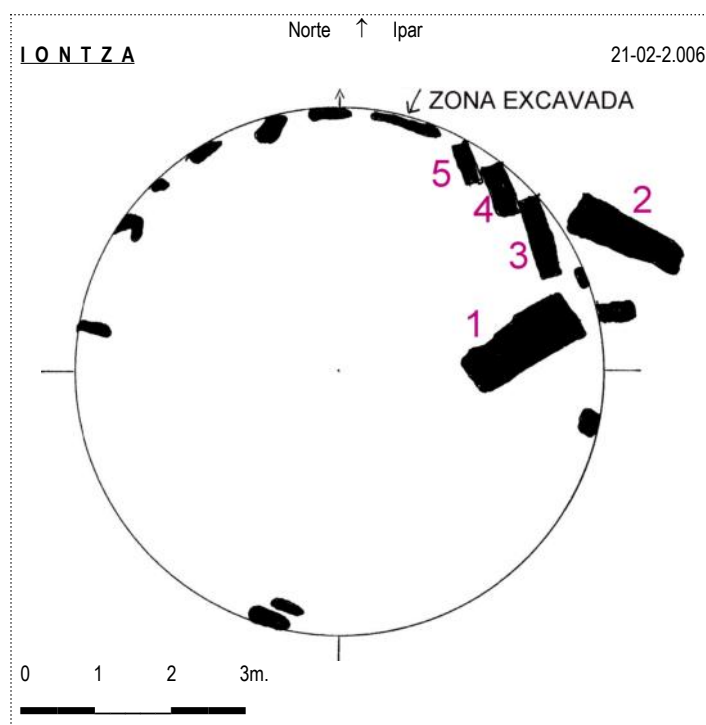
ACCESO : Desde la población de Beruete, en el valle de Basaburua Mayor, hay que atravesarla de sur a norte para continuar por la carretera asfaltada con rumbo al NW hasta el final del asfalto, que son casi tres kilómetros. Allí dejamos el vehículo y nos vamos por la pista de la izquierda donde a unos doscientos metros llegamos hasta una chabola. El monumento se halla situado en un prado al sur de la chabola, como a unos ciento cincuenta metros de distancia, cerca de un enorme roble y a la derecha según vamos. Tenemos que cruzar un par de alambradas para llegar a él.

DESCRIPCIÓN: **Cromlech.** Situado en terreno ligeramente inclinado, donde solo crece la hierba y algo de helecho. Tiene un diámetro de 7m y conserva una veintena de piedras, situadas la mayoría de ellas en el arco norte. En el lado este parece que alguien a estado excavando junto a las piedras dando la sensación como si hubiese una cámara pero esto no se puede asegurar hasta que se le practique una excavación científica. En el arco del lado este parece que es el más arrasado, ya que no se ve ningún testigo en un buen tramo, aunque pueden estar enterradas. **Parece que ha sido roto en julio del año 2.010.** Material, calizas y pizarras del terreno.

HISTORIA: Localizado por Patxi **Ripa** Vega y Petete **Sarobe** Viela, el 05 de julio de 1.987.
 No se ha practicado excavación. **Parece que ha sido roto en julio del año 2.010.**

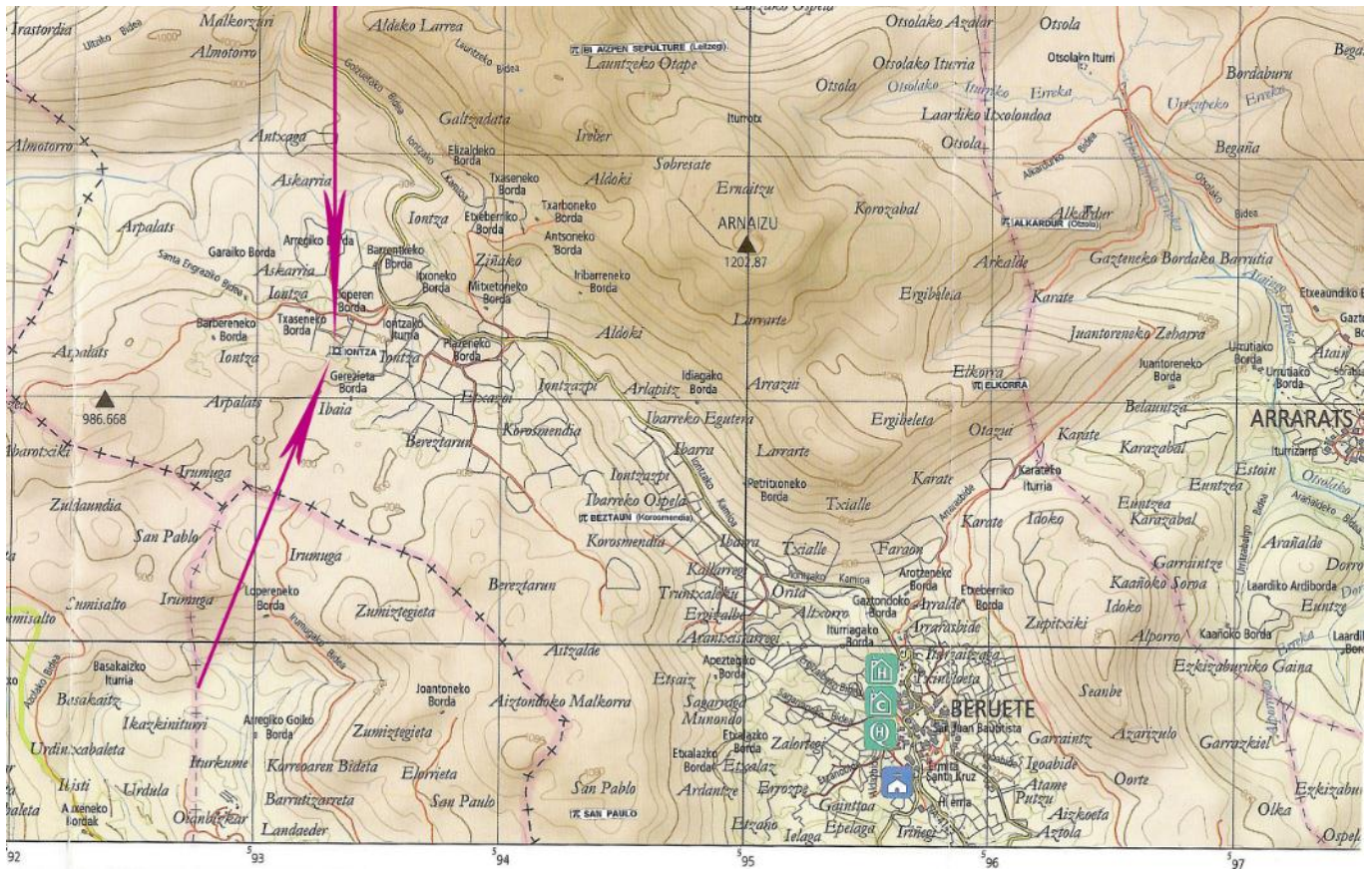
BIBLIOGRAFÍA: 1.988 **Ripa** Vega, Patxi. *Dólmenes inéditos en Ultzama y Basaburua.* **Gure Mendiak**, nº **75**. Pamplona-Iruña, pp. 48-49.
 1.991/92 **Ripa** Vega, Patxi. *Monumentos megalíticos de Navarra 1890-1990.* **Trabajos de Arqueología Navarra**, nº **10**. Pamplona-Iruña, p. 203.
 2.005 **Hilharriak** = Balere **Barrero** Hidalgo – Iñaki **Gaztelu** Iraundegi – Alfonso **Martínez** Manteca – Goyo **Mercader** Mendiburu – Luis **Millán** San Emeterio – Manolo **Tamayo** Cervigón – Iñigo **Txintxurreta** Díaz. *Catálogo de monumentos megalíticos en Navarra.* **Cuadernos de Arqueología de la Universidad de Navarra**, nº **13**. Pamplona-Iruña, p. 36.
 2.005 **Peñalver** Iribarren, Xabier. *Los Crómlech pirenaicos.* **Bolskan**, nº **22**. Huesca, p. 102, nº. **162**.

Testigo Nº.	Largo	Alto	Grosor
1	0,65m	1,60m	0,25m
2	0,55m	1,55m	0,25m
3	1,05m	0,80m	0,30m
4	0,70m	0,60m	0,25m
5	0,60m	1,10m	0,20m




País = **España** | Comunidad Autónoma = **Navarra** | Provincia (31): **Navarra** | Municipio = **Basaburua (Beruete)**

Zona megalítica (12): **Aritz – Belate** | Tipo Monumento (03): **Cromlech** | Nº. (03): | Nombre: **IONTZA** | Hilharriak: **31-12-03-03**



Cromlech (03): **Iontza**. Hoja 89-IV (Leitza). I.G.N. Escala 1: 25.000. U.T.M. **Huso 30 T**. = X: 593.333, Y: 4.766.228, Z: 890. **ED 50**. 03 de marzo de 2007.



307-1

Cromlech (03): **Iontza**. Hoja 89-IV (Leitza). I.G.N. Escala 1: 25.000. U.T.M. Huso 30 T. = X: 593.230, Y: 4.766.019, Z: 890. ETRS 89. 03 de marzo de 2007.




307-2

Cromlech (03): **Iontza**. Hoja 89-IV (Leitza). I.G.N. Escala 1: 25.000. U.T.M. Huso 30 T. = X: 593.333, Y: 4.766.228, Z: 890. ED 50. 06 de octubre de 2007.



337-21

Cromlech (03): **Iontza**. Hoja 89-IV (Leitza). I.G.N. Escala 1: 25.000. U.T.M. Huso 30 T = X: 593.230, Y: 4.766.019, Z: 890. ETRS 89. 06 de octubre de 2007.



337-22



IONTZA

10-10-1.998

L. MILLÁN

País = España	Comunidad Autónoma = Navarra	Provincia (31): Navarra	Municipio = Basaburua (Beruete)
Zona megalítica (12): Aritz – Belate	Tipo Monumento (03): Cromlech	Nº. (03):	Nombre: IONTZA Hilharriak: 31-12-03-03



País = España	Comunidad Autónoma = Navarra	Provincia (31): Navarra	Municipio = Basaburua (Beruete)
Zona megalítica (12): Aritz – Belate	Tipo Monumento (03): Cromlech	Nº. (03):	Nombre: IONTZA Hilharriak: 31-12-03-03



IONTZA 06-10-2.007 L. MILLAN



IONTZA 06-10-2.007 L. MILLAN



IONTZA
06-10-2.007
L. MILLAN



IONTZA 06-10-2.007 L. MILLAN



IONTZA 15-11-2.014 L. MILLAN



IONTZA 15-11-2.014 L. MILLAN

País = España	Comunidad Autónoma = Navarra	Provincia (31): Navarra	Municipio = Basaburua (Beruete)
Zona megalítica (12): Aritz – Belate	Tipo Monumento (03): Cromlech	Nº. (03):	Nombre: IONTZA Hilharriak: 31-12-03-03



1.988 Ripa Vega, Patxi.

Dólmenes inéditos en Ultzama y Basaburua. Gure Mendiak, nº 75. Pamplona-Iruña, pp. 48-49.

CROMLECH Y DOLMEN DE IONTZA

Entre las tierras de BASABURUA MAYOR y LARRAUN, se encuentran los prados, siempre jugosos y verdes, perfectamente delimitados por setos y volúmenes de prieto arbolado, que enmarcan todo el conjunto del maravilloso valle de IONTZA, mientras las blanquecinas calizas del IREBER, en su extremo, contemplan su espectacularidad maravilla desde los 1.202 metros de su elevación.

La carretera asfaltada que, desde Beruete hasta él conduce, tiene una longitud de 3.350 metros, y termina su embreado en el momento que se asoma al barranco GOIKO ZULOA (900 m.s.n.m.), que envía sus aguas hacia Huici. Desde este punto la carretera, totalmente descarnada, describe una amplia vuelta contorneando la mencionada barrancada y ascendiendo hasta desaparecer, con recorrido total de 8.750 metros, y alcanzar 1.030 m. de altitud, suplantada por caminos montaraces, en el alto lomo de ARRITZMENDI que se estira entre las cumbres de ZUPARROBI y ARITZ.

Para conseguir nuestro objeto no es necesario alcanzar el final de la carretera. Es suficiente interrumpirlo donde termina el asfaltado, y se asoma al barranco. Observaremos que, en el borde izquierdo, una alambrada, con solivos de recio y sólido madero, sujetos al suelo con encofrado de cemento, deja en el interior de su recinto un aska bajo el mogote, para ganar el cual basta con salvar la langa que queda próxima, y con cuatro zancadas vencer el desnivel y encaramarse hasta el **cromlech** que lo corona, al que le han sido arrancadas, recientemente, algunas de las piedras que formaban el círculo.

Caminando por el borde de la alambrada, bien por el interior del prado, o por la parte externa con ancho camino que, arrancando de la carretera, corre paralelo con ella hasta alcanzar una nueva langa, que da acceso a la blanca borda, de reciente construcción, denominada GOIENETXE.

Siguiendo la línea recta que nos señala la pared con su puerta, se camina por el prado, con dirección S., llevando a mano derecha una nueva alambrada; cuando cambia de rumbo y en ángulo recto se dirige a Poniente,

debemos abandonarla y dirigirnos en línea recta hacia un haya solitaria y de múltiples troncos, que veremos próxima. A sus pies, materialmente, quedan las rocas que integran el dolmen abierto, más una roca tirada en tierra que posiblemente sería la tapa. Se añade, además, un detalle poco común en otros monumentos megalíticos, como es un grupo de cinco piedras que describen un semicírculo partiendo de él, que bien pudiera pertenecer a un **cromlech** alrededor de la tumba.

Por no estar catalogado, y por el lugar donde se asienta, lo denominamos con el nombre del término: IONTZA. Conviene advertir que se halla muy próximo a la carretera y por ello muy cómodo de visitarse.

Datos complementarios: Cromlech; Long. 1°50'10". Lat. 43°02'35". Dolmen: Long. 1°50'00". Lat. 43°02'25".

Hoja núm. 90. SUMBILLA. Fecha: 07.06.87.

***Dolmen Iontza,
junto a la haya
solitaria la
alambrada cercana,
a la izquierda va
hacia poniente,
hacia arriba a la borda
Goienetxe.***



Esta foto no es de un dolmen, sino parte de un cromlech.

1.991/92 Ripa Vega, Patxi.

Monumentos megalíticos de Navarra 1890-1990. Trabajos de Arqueología Navarra, nº. 10. Pamplona-Iruña, p. 203.

IONTZA: (DOLMEN). Área 5. Patxi Ripa-Petete Sarobe: 0.07.1987.

Patxi Ripa: "Gure Mendiak". Pamplona 1988. Núm. 75. Pág. 49.

(CROMLECH). Los mismos datos anteriores relativos al dolmen.

País = España	Comunidad Autónoma = Navarra	Provincia (31): Navarra	Municipio = Basaburua (Beruete)
----------------------	-------------------------------------	--------------------------------	--

Zona megalítica (12): Aritz – Belate	Tipo Monumento (03): Cromlech	Nº. (03):	Nombre: IONTZA	Hilharriak: 31-12-03-03
---	--------------------------------------	-----------	-----------------------	--------------------------------

2.005 Peñalver Iribarren, Xabier.
Los Crómlech pirenaicos. Bolskan, nº. 22. Huesca, p. 102, nº. 162.

<p>162. IONTZA</p> <p>Situación</p> <p>En un pequeño valle al sur del monte Ireber, dentro del término municipal de Basaburua Mayor, en la estación de Aritz-Belate.</p> <p>Coordenadas: Hoja89-IV. Leiza (1: 25 000). X: 593 330, Y: 4 766 200, Z: 895</p>	<p><i>Descripción</i></p> <p>Crómlech. 8 m de diámetro. Compuesto por 19 testigos con forma de bloque.</p> <p><i>Historia</i></p> <p>Fue descubierto en 1987 por P. Ripa y P. Sarobe.</p> <p><i>Bibliografía</i></p> <p>RIPA (1988 Y 1991-1992).</p>
---	--

2.005 Hilharriak = Balere **Barrero** Hidalgo – Iñaki **Gaztelu** Iraundegi – Alfonso **Martínez** Manteca – Goyo **Mercader** Mendiburu – Luis **Millán** San Emeterio – Manolo **Tamayo** Cervigón – Iñigo **Txintxurreta** Díaz.
Catálogo de monumentos megalíticos en Navarra.
Cuadernos de Arqueología de la Universidad de Navarra, nº. 13. Pamplona-Iruña, p. 36.

Municipio	Nº.	(01): DÓLMENES	LOCALIZADO POR	FECHA	Mapa	Coordenadas U.T.M. 30 T. ED 50
Larraun (Uitzi)	01	Atxitxia (Titinzulo)	José Miguel Barandiarán Ayerbe	1.920-06-08	89-IV	X: 589.141, Y: 4.766.609, Z: 853. Bien
Basaburua (Beruete)	02	Bi Aizpen sepulture (Leitzegl)	José Miguel Barandiarán Ayerbe	1.920-06-08	90-III	X: 594.270, Y: 4.767.423, Z: 1.165. Bien
Larraun (Uitzi)	03	Esita I este	José Miguel Barandiarán Ayerbe	1.920-06-08	89-IV	X: 591.846, Y: 4.767.284, Z: 905. Bien
Basaburua (Beruete)	04	Azerilar	José Miguel Barandiarán Ayerbe	1.920-06-08	89-IV	X: 592.453, Y: 4.768.681, Z: 948. Bien
Basaburua (Beruete)	05	Agorritz	José Miguel Barandiarán Ayerbe	1.920-06-09	89-IV	X: 591.886, Y: 4.768.907, Z: 1.025. Bien
Basaburua (Beruete)	06	Makittola ¿donde?	José Miguel Barandiarán – José Luis Huarte	1.937-00-00	89-IV	
Donamaria	07	Eteneko gaña	Jesús Elósegui Irazusta	1.951-06-10	90-IV	X: 609.194, Y: 4.768.154, Z: 1.025. Bien
Urrotz de Santesteban	08	Mugasoro	Jesús Elósegui Irazusta	1.951-06-10	90-III	X: 604.983, Y: 4.767.618, Z: 839. Bien
Basaburua (Beruete)	09	Oriñ (Destruído)	Jesús Elósegui Irazusta	1.951-06-10	89-IV	X: 593.224, Y: 4.767.763, Z: 1.055. Bien
Larraun (Uitzi)	10	Bideberrieta I (Destruído)	Tomás López – Eduardo Mauleon Maquirriain	1.953-06-06	89-IV	X: 590.878, Y: 4.766.815, Z: 818. Bien
Urrotz de Santesteban	11	Pitxortzar I este	Jesús Elósegui Irazusta	1.954-12-19	90-III	X: 604.674, Y: 4.767.750, Z: 872. Bien
Urrotz de Santesteban	12	Pitxortzar II centro	Jesús Elósegui Irazusta	1.954-12-19	90-III	X: 604.610, Y: 4.767.755, Z: 872. Bien
Larraun (Uitzi)	13	Azpelategi I	Tomás López – Eduardo Mauleon Maquirriain	1.955-04-10	89-IV	X: 590.805, Y: 4.765.858, Z: 768. Bien
Baztan (Almandotz)	14	Apurtxi (Almandotz)	Tomás López Sellés	1.957-01-06	90-II	X: 612.810, Y: 4.771.865, Z: 705. Bien
Basaburua (Arrarats)	15	Beigañe (Destruído)	Jesús Elósegui Irazusta	1.957-03-02	90-III	X: 597.590, Y: 4.767.050, Z: 1.100. Ap.
Eratsun	16	Erasun-Igoa (Itsasti)	Jesús Elósegui Irazusta	1.957-03-02	90-III	X: 598.979, Y: 4.768.496, Z: 912. Bien
Basaburua (Igoa)	17	Patat-alor (Zuritu berri)	Jesús Elósegui Irazusta	1.957-03-02	90-III	X: 600.170, Y: 4.767.010, Z: 955. Bien
Ultzama	18	Ganbeleta I	Jesús Elósegui Irazusta	1.957-03-03	90-III	X: 606.246, Y: 4.766.900, Z: 855. Bien
Ultzama	19	Arpegi	Tomás López Sellés	1.963-09-29	90-III	X: 606.734, Y: 4.766.498, Z: 850. Bien
Ultzama	20	Aiztaluz	Tomás López Sellés	1.963-09-29	90-IV	X: 607.034, Y: 4.766.294, Z: 825. Bien
Ultzama	21	Larremiar (Destruído)	Tomás López Sellés	1.963-10-12	90-III	X: 606.700, Y: 4.768.300, Z: 900. Ap.
Larraun (Uitzi)	22	Txutxum	Manuel Laborde Werlinden	1.966-03-19	89-IV	X: 590.434, Y: 4.766.698, Z: 809. Bien
Beritzarana (Legasa)	23	Baztanibar	Francisco Ondarra Erdozia	1.972-10-12	90-II	X: 610.780, Y: 4.772.786, Z: 755. Bien
Eratsun	24	Tantadi I norte	Patxi Ripa Vega – Pedro José Sarobe Viela	1.975-02-24	90-III	X: 599.388, Y: 4.769.228, Z: 885. Bien
Ultzama	25	Koparain	Francisco Ondarra Erdozia	1.980-04-09	90-IV	X: 611.394, Y: 4.765.301, Z: 815. Bien
Ultzama	26	Giltzurin harrie	Francisco Ondarra Erdozia	1.980-04-10	90-IV	X: 611.838, Y: 4.765.983, Z: 935. Bien
Ultzama	27	Artxar*	Patxi Ripa Vega – Pedro José Sarobe Viela	1.984-02-05	90-IV	X: 609.874, Y: 4.764.452, Z: 751. Bien
Labaien – Saldias	28	Larrazabal (Paiu)	Patxi Ripa Vega – Pedro José Sarobe Viela	1.985-01-18	90-I	X: 600.444, Y: 4.771.998, Z: 685. Bien
Basaburua (Beruete)	29	Alkardur I oeste	Peio Lopez Hernandez	1.985-04-28	90-III	X: 596.150, Y: 4.766.730, Z: 885. Bien
Larraun (Uitzi)	30	Esita II oeste	Arantxa Lizarralde – Luis Millán	1.985-10-12	89-IV	X: 591.653, Y: 4.767.290, Z: 875. Bien
Ultzama – Urrotz	31	Pitxortzarko gaña III	Ricardo Biurrún – Miguel Ezkurdiá – Fernandez	1.986-06-15	90-III	X: 604.404, Y: 4.767.845, Z: 888. Bien

Municipio	Nº.	(03): CROMLECHS	LOCALIZADO POR	FECHA	Mapa	Coordenadas U.T.M. ED 50
Donamaria	01-a	Paso Napoleón 1 (Bidakorri)	Benito Abalos Villaro – Luis Miguel Martínez Torres	1.986-04-27	90-IV	X: 607.701, Y: 4.768.415, Z: 995. Bien
Donamaria	01-b	Paso Napoleón 2 (Bidakorri)	Benito Abalos Villaro – Luis Miguel Martínez Torres	1.986-04-27	90-IV	X: 607.710, Y: 4.768.424, Z: 995. Bien
Donamaria	01-c	Paso Napoleón 3 (Bidakorri)	Benito Abalos Villaro – Luis Miguel Martínez Torres	1.986-04-27	90-IV	X: 607.712, Y: 4.768.412, Z: 995. Bien
Donamaria	01-d	Paso Napoleón 4 (Bidakorri)	Benito Abalos Villaro – Luis Miguel Martínez Torres	1.986-04-27	90-IV	X: 607.700, Y: 4.768.434, Z: 995. Bien
Donamaria	01-e	Paso Napoleón 5 (Bidakorri)	L. Millán – Juan José Ochoa – Francisco Ondarra	1.988-04-16	90-IV	X: 607.700, Y: 4.768.440, Z: 995. Bien
Donamaria	01-f	Paso Napoleón 6 (Bidakorri)	L. Millán – Juan José Ochoa – Francisco Ondarra	1.988-04-16	90-IV	X: 607.696, Y: 4.768.445, Z: 995. Bien
Donamaria	01-g	Paso Napoleón 7* (Bidakorri)	L. Millán – Juan José Ochoa – Francisco Ondarra	1.988-04-16	90-IV	X: 607.701, Y: 4.768.405, Z: 995. Bien
Donamaria	01-h	Paso Napoleón 8* (Bidakorri)	L. Millán – Juan José Ochoa – Francisco Ondarra	1.988-04-16	90-IV	X: 607.700, Y: 4.768.399, Z: 995. Bien
Donamaria	01-i	Paso Napoleón 9* (Bidakorri)	L. Millán – Juan José Ochoa – Francisco Ondarra	1.988-04-16	90-IV	X: 607.696, Y: 4.768.467, Z: 995. Bien
Basaburua (Arrarats)	02	Otsola centro	Eduardo Mauleón Maquirriain	1.987-00-00	90-III	X: 596.351, Y: 4.767.382, Z: 910. Bien
Basaburua (Beruete)	03	Iontza roto en julio de 2.010	Patxi Ripa Vega – Pedro José Sarobe Viela	1.987-07-05	89-IV	X: 593.333, Y: 4.766.228, Z: 893. Bien