

País = <b>España</b>	Comunidad Autónoma = <b>Navarra</b>	Provincia (31): <b>Navarra</b>	Municipio = <b>Baztan (Ciga – Ziga)</b>
Zona megalítica (13): <b>Abartan – Saioa</b>	Tipo Monumento (01): <b>Dolmen</b>	Nº. (36):	Nombre: <b>Astegi</b>   Hilharriak: <b>31-13-01-36</b>

COORDENADAS: Mapa 90-II (Sunbilla). I.G.N. Escala 1: 25.000. U.T.M. Huso 30 T= X: 617.377, Y: 4.773.397, Z: 720. **European 1979**.  
 Mapa 90-II (Sunbilla). I.G.N. Escala 1: 25.000. U.T.M. Huso 30 T= X: 617.274, Y: 4.773.188, Z: 720. **ETRS 89**.

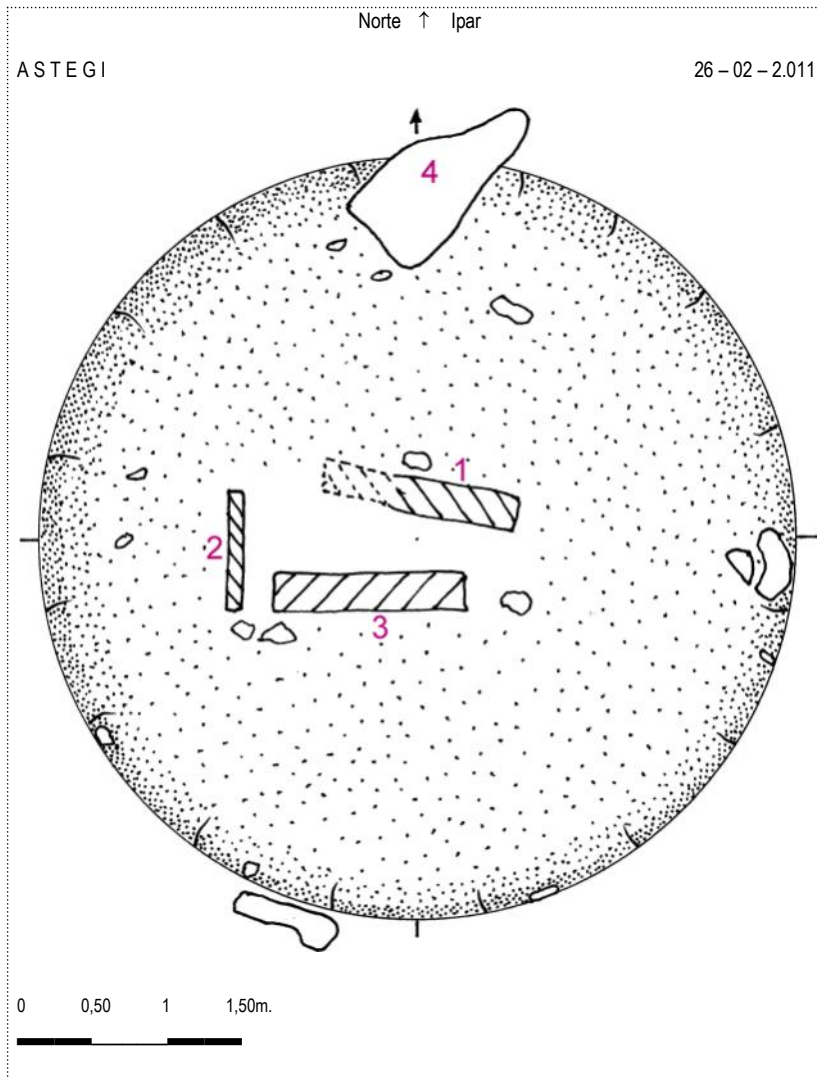
LOCALIZACIÓN: Situado al sureste de la población de Ziga, al sur de la población de Zigaurre y al noreste del dolmen de Soate y la cista de Baraburu.

ACCESO: Desde Donostia o Pamplona hay que ir al valle de Baztán pasar por el pueblo de Irurita y ascender al barrio de Zigaurre. Desde esta localidad tenemos que ir hacia el sur por una pista que asciende brutalmente por una loma durante un kilómetro, luego se suaviza y continúa hacia el sureste otro kilómetro más, para ya ascender por la cara norte del monte Obar que se llama Sorota hasta bordearlo y llegar a la altura de una txabola con un cercado. Continuar por una pista nueva que pasa junto a una preciosa txabola con rumbo al sur. Tras una fuerte subida por el bosque de hayas y al llegar a una fuerte curva a la izquierda y ya fuera del bosque debemos ascender unos pocos metros por la loma y fuera del camino, para ver enseguida este dolmen en un suave rellano.

DESCRIPCIÓN: **Dolmen**. Situado en un suave rellano de loma donde crece bastante el helecho, la hierba alta y hay algunos acebos cercanos. Tiene un pequeño túmulo que mide 5m de diámetro y levanta 0,40m. La cámara mide 1,60m de largo por 0,30m de ancho. Está compuesta por tres losas, pero hay alguna losa en las cercanías que podría haber pertenecido a la cámara o a la cubierta del dolmen. La losa nº. 1 (norte) mide 1,30m de largo, 0,25m de alto visible y 0,22m de grosor, orientada a 100°. In situ, reclinada hacia el interior. La losa nº. 2 (oeste) mide 0,80m de largo, 0,55m de alto visible y 0,10m de grosor, orientada a 0°. Se halla in situ. La losa nº. 3 (sur) mide 1,20m de largo, 0,35m de alto visible y 0,25m de grosor, orientada a 90°. Se halla in situ. La losa nº. 4 (borde norte) mide 1,30m de largo, 0,65m de ancho y 0,20m de grosor. Se halla tumbada sobre el borde del túmulo. Materiales, areniscas del terreno.

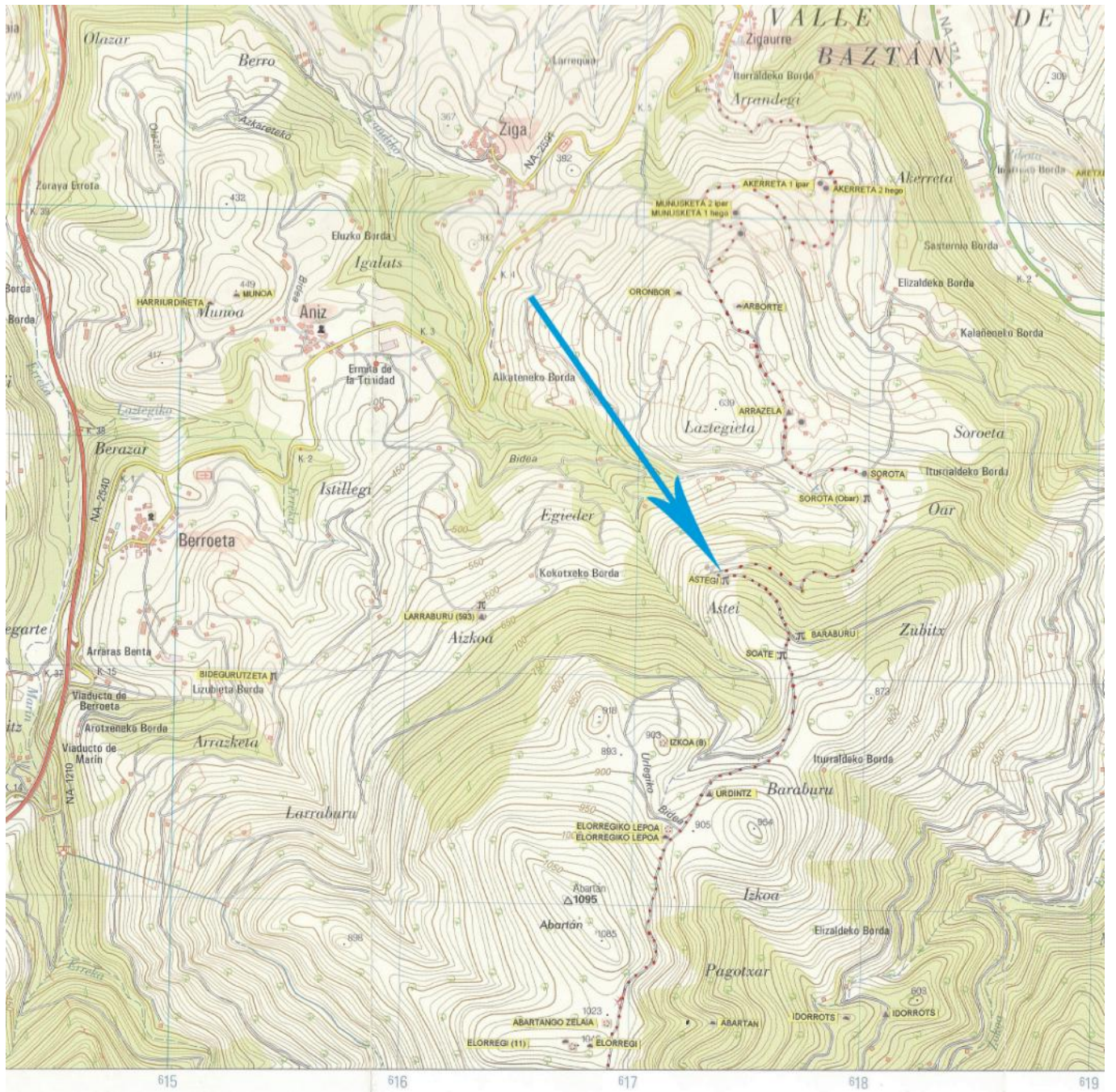
HISTORIA: Localizado por Iñigo **Txintxurreta** Díaz, el 12 de febrero de 2011. No se ha practicado excavación.

BIBLIOGRAFÍA: 2.011 **Txintxurreta** Díaz, Iñigo.  
<http://www.euskal-herria.org/node/22796?leihorik=1>





País = <b>España</b>	Comunidad Autónoma = <b>Navarra</b>	Provincia (31): <b>Navarra</b>	Municipio = <b>Baztan (Ciga – Ziga)</b>
Zona megalítica (13): <b>Abartan – Saioa</b>	Tipo Monumento (01): <b>Dolmen</b>	Nº. (36):	Nombre: <b>Astegi</b>   Hilharriak: <b>31-13-01-36</b>

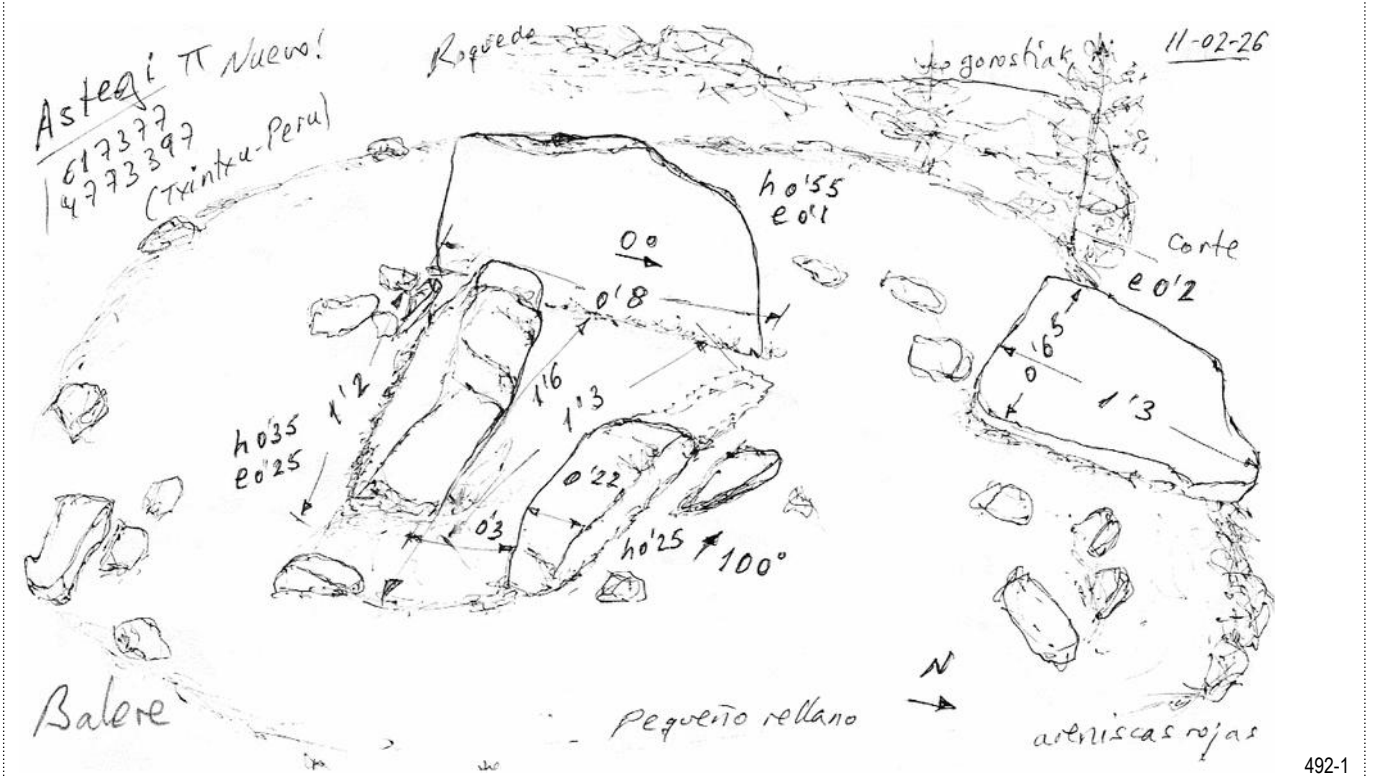


26 de Febrero de 2.011.

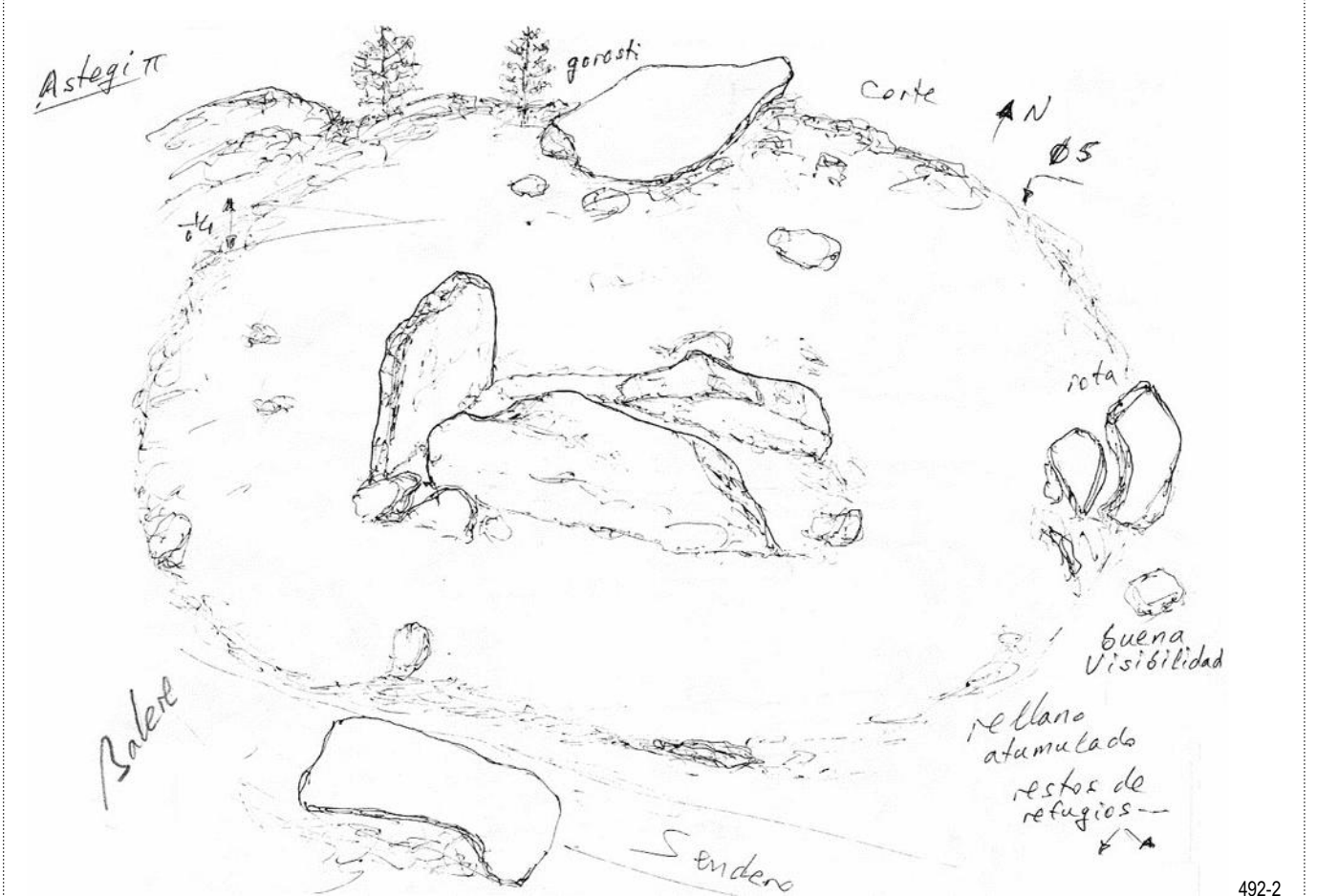


26 de Febrero de 2.011.





492-1



492-2



País = <b>España</b>	Comunidad Autónoma = <b>Navarra</b>	Provincia (31): <b>Navarra</b>	Municipio = <b>Baztan (Ciga – Ziga)</b>
Zona megalítica (13): <b>Abartan – Saioa</b>	Tipo Monumento (01): <b>Dolmen</b>	Nº. (36):	Nombre: <b>Astegi</b>   Hilharriak: <b>31-13-01-36</b>



26 de Febrero de 2011.



26 de Febrero de 2011.



26 de Febrero de 2011.



26 de Febrero de 2011.



26 de Febrero de 2011.



26 de Febrero de 2011.