País = España	Comunidad Autónoma = Navarra	Provincia (31): Navarra	Municipio = Valle de Baztan (Gartzain)

Zona megalítica (14): Alba – Kinto	Tipo Monumento (01): Dolmen	Nº. (07):	Nombre: Zagua	Hilharriak: 31-14-01-07

COORDENADAS: Hoja **91–I** (Elizondo). I.G.N. Escala 1:25.000, **U.T.M.** Huso 30 T. = **X**: 624.081, **Y**: 4. 772.473, **Z**: 941. **European 1979**.
Hoja **91–I** (Elizondo). I.G.N. Escala 1:25.000, **U.T.M.** Huso 30 T. = **X**: 623.978, **Y**: 4. 772.264, **Z**: 941. **ETRS 89**.

LOCALIZACIÓN : Se halla situado al norte de la Peña de Alba, al sureste del collado Urballo y al oeste del monte Argibel y de su enorme monolito.

ACCESO : Desde el pueblo de Elizondo, bordear la Iglesia por la derecha y seguir por la carretera hacia el sur hasta llegar al collado de Meaka, dejamos un desvío a la derecha para empezar a subir por una pista con peor firme pero bastante buena que llega hasta el refugio de cazadores de Urballo. Cuando la pista va más suave y justo cuando va a empezar a inclinarse de nuevo, podemos ver a la derecha de la pista y cerca de la fuente de Tranpa el dolmen Turreiko aska, en el único rellano existente en la zona, cerca de una plantación de alerces, situada un poco más abajo. A partir de este lugar, la pista se inclina bastante dando dos revueltas fuertes, primero hacia la izquierda y luego hacia la derecha para continuar ya rumbo al sudeste hasta el collado de Urballo donde hay un refugio de cazadores. Desde este punto hay que seguir hacia el este, para atravesar un pequeño tramo de bosque por el sendero más alto hasta salir a la pradera, procurando mantener la altura hasta llegar a unos cien metros del bosque a un pequeño rellano donde se halla este dolmen.

DESCRIPCIÓN: **Dolmen**. Situado en un pequeño rellano, donde solo hay fino pasto.
Tiene un túmulo de tierra y piedras de tamaño mediano a grande. Mide 9m de diámetro. Levanta 0,50m por el lado norte, estando prácticamente a ras del terreno por los demás lados. En la parte central quedan 4 losas pertenecientes a la cámara un tanto desmantelada y un trozo de la cubierta al noreste de la cámara.
La losa nº. **1** (NE) mide, 2,60m de largo, 0,75m de alto y 0,07-0,22m de grosor, orientada a 130º. Se halla in situ. Arenisca.
La losa nº. **2** (W) mide, 1,14m de largo, 0,45m de alto y 0,11m de grosor, orientada a 28º. Se halla in situ. Arenisca.
La losa nº. **3** (SW) mide, 1,50m de largo, 0,50m de alto y 0,16m de grosor, orientada a 130º. Se halla inclinada. Arenisca.
La losa nº. **4** (SE) mide, 0,78m de largo, 0,35m de alto y 0,10m de grosor. Se halla tumbada. Arenisca.
La **cubierta** mide, 2,75m de largo, 1,05m de ancho y 0,17-0,22m de grosor. Se halla ha 1,50m al noreste de la cámara. Arenisca.
Materiales, areniscas del terreno.

HISTORIA: Localizado por Francisco **Ondarra** Erdozia, el 14 de Septiembre de 1.971.
No se ha practicado excavación.

BIBLIOGRAFIA:

1.976 **Ondarra** Erdozia, Francisco.
Nuevos monumentos megalíticos en Baztán y zonas colindantes II. **Príncipe de Viana**, nº. 140-141.
Pamplona, pp. 22-34-45-47-50. Lámina 10, fotos nº. 19 y 20.

1.980 **Barandiaran** Maestu, Ignacio – **Vallespi** Pérez, Enrique.
Prehistoria de Navarra. **Trabajos de Arqueología Navarra**, nº. 2. Pamplona, p. 218.

1.991/92 **Ripa** Vega, Patxi.
Monumentos megalíticos de Navarra 1890-1990. **Trabajos de Arqueología Navarra**, nº. 10. Pamplona, p. 218.

2.005 **Hilharriak**.
Catálogo de monumentos megalíticos en Navarra.
Cuadernos de Arqueología de la Universidad de Navarra, nº. 13, p. 40.

2.006 **Cabodevilla** Lusarreta, Josu – **Zabalza** Aldave, Itziar.
Catálogo megalítico del Valle de Baztán.
Trabajos de Arqueología Navarra. Suplemento nº. 1. Pamplona, pp. 197-437-438, nº. **340**.

21 de Abril de 2.007.

País = España	Comunidad Autónoma = Navarra	Provincia (31): Navarra	Municipio = Valle de Baztan (Gartzain)

Zona megalítica (14): Alba – Kinto	Tipo Monumento (01): Dolmen	Nº. (07):	Nombre: Zagua	Hilharriak: 31-14-01-07

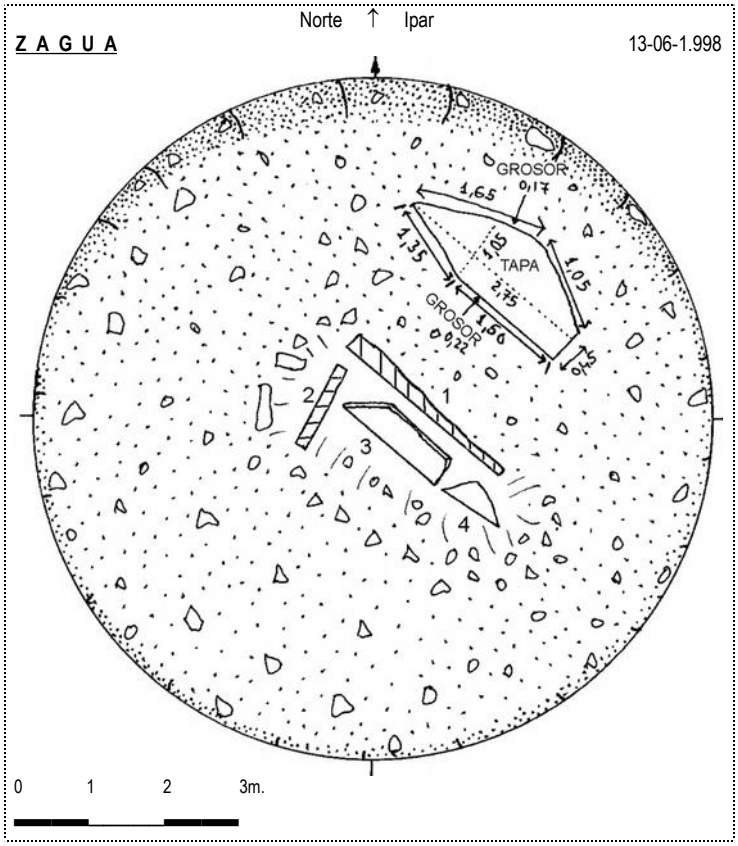

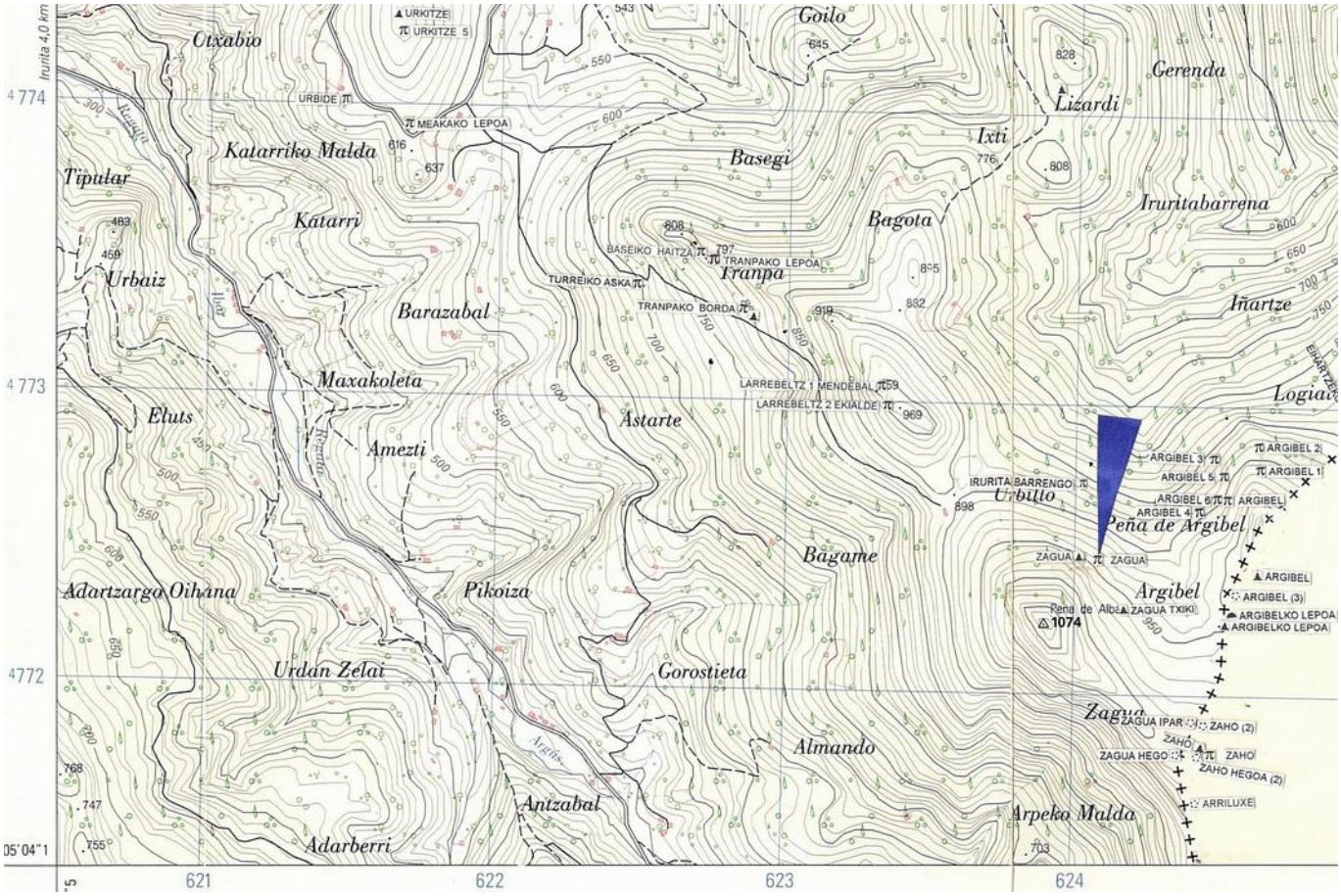

País = España	Comunidad Autónoma = Navarra	Provincia (31): Navarra	Municipio = Valle de Baztan (Gartzain)

Zona megalítica (14): Alba – Kinto	Tipo Monumento (01): Dolmen	Nº. (07):	Nombre: Zagua	Hilharriak: 31-14-01-07

Dolmen (07): **Zagua**. Hoja **91–I** (Elizondo). I.G.N. Escala 1:25.000, **U.T.M.** Huso 30 T. = **X**: 624.081, **Y**: 4. 772.473, **Z**: 941. **ED 50**. 10 de enero de 2.004.

177-25

Dolmen (07): **Zagua**. Hoja **91–I** (Elizondo). Escala 1:25.000, **U.T.M.** Huso 30 T. = **X**: 623.978, **Y**: 4. 772.264, **Z**: 941. **ETRS 89**. 21 de abril de 2.007.

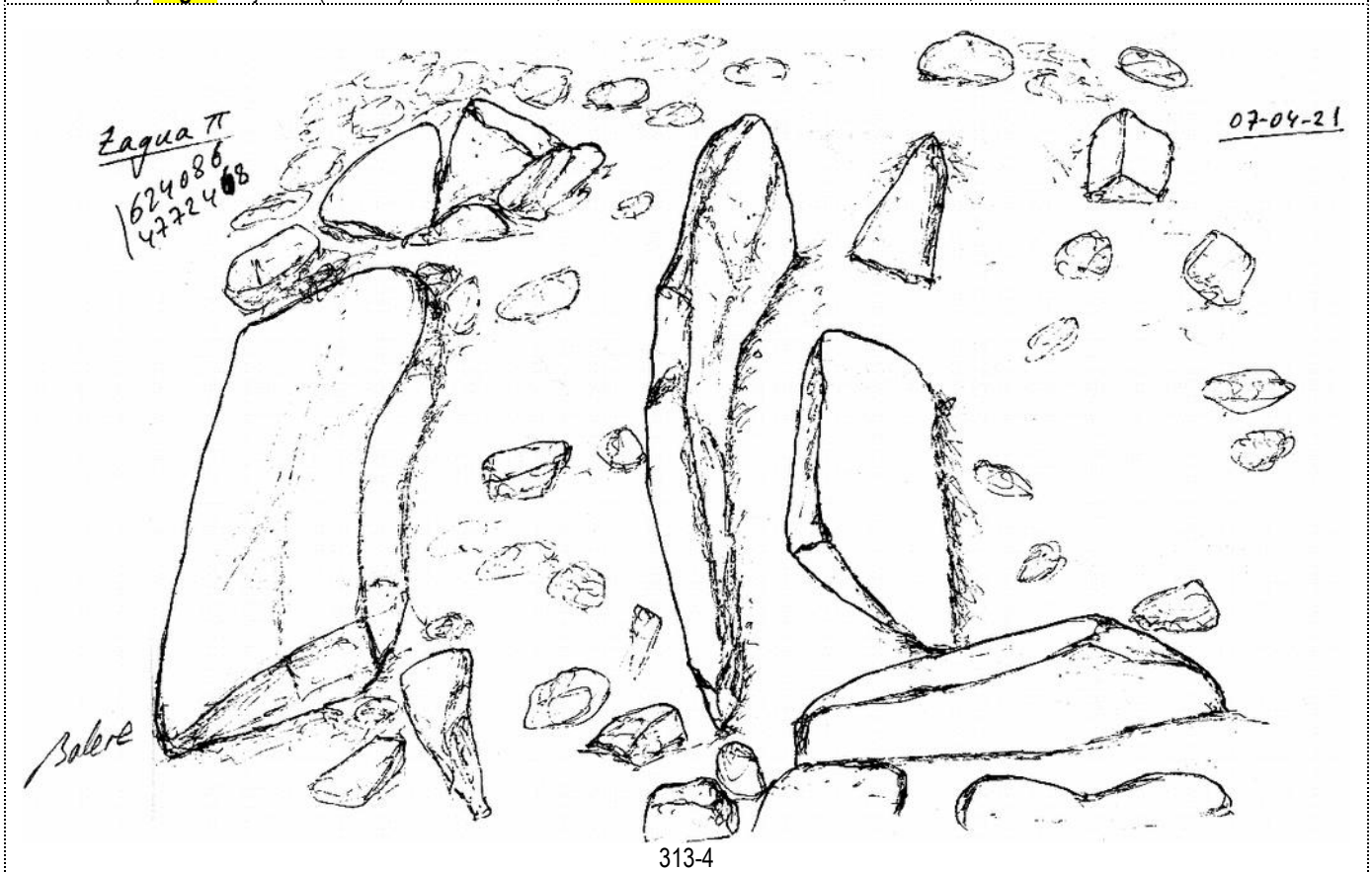

313-4

País = **España**	Comunidad Autónoma = **Navarra**	Provincia (**31**): **Navarra**	Municipio = **Valle de Baztan** (Gartzain)

Zona megalítica (**14**): **Alba** – **Kinto**	Tipo Monumento (01): **Dolmen**	Nº. (07):	Nombre: **Zagua**	**Hilharriak**: **31-14-01-07**

21 de Abril de 2.007.

21 de Abril de 2.007.

21 de Abril de 2.007.

06 de Octubre de 2.010.

06 de Octubre de 2.010.

06 de Octubre de 2.010.


06 de Octubre de 2.010.

06 de Octubre de 2.010.

País = España	Comunidad Autónoma = Navarra	Provincia (31): Navarra	Municipio = Valle de Baztan (Gartzain)

Zona megalítica (14): Alba – Kinto	Tipo Monumento (01): Dolmen	Nº. (07):	Nombre: Zagua	Hilharriak: 31-14-01-07

1.976 **Ondarra** Erdozia, Francisco.
Nuevos monumentos megalíticos en Baztán y zonas colindantes II. **Príncipe de Viana**, nº. 140-141.
Pamplona, pp. 22-34-45-47-50. Lámina 10, fotos nº. 19 y 20.

Dolmen de Zagua

La fecha de su hallazgo es el día 14 de septiembre de 1971, en las circunstancias que se describen al hablar sobre el dolmen de *Tranpako-Lepoa*, Sector *Urkitze-Larrebeltz* (Apartado VI).

Localización (fig. 53).

Se halla a unos 10 minutos del collado de *Urballo*, caminando hacia la peña *Argibel* por la ladera N. de *Alba*. Rebasado el hayedo, se avanza unos 200 m. en la expresada dirección, y a unos 30 metros del sendero y a su derecha queda el monumento. Un acebo solitario crece entre el sendero y el dolmen. Un par de espinos se alzan a 30 m. por el SW. En un pequeño rellano, donde apenas se da el helecho y el brezo. El bosque de hayas se extiende a unos 150 m., formando un círculo que sólo queda despejado por el S. SE. A unos 800 metros por el SE. se divisan los cromlechs de *Zaho*.

Coordenadas, hoja de Valcarlos, núm. 91: long. 2º 12' 33'', lat. 43º 05' 37''.

Altitud: 940 m. s.n.m. aproximadamente.

Propietario: Valle de *Baztán* (Elizondo-Garzáin).

Descripción (fig. 43).

En un túmulo difícil de definir de unos 8 metros de diámetro por 0,50 de alto por el NE., sin desnivel por el SW., se alzan dos losas «in situ», las núm. 1 y 4, más otras medio tumbadas o tendidas del todo. La losa núm. 1, al NW., mide 0,50 metros de alto, 1,05 largo y 0,05 grueso, y está vertical; la núm. 2 está tumbada hacia el interior y mide 0,50 de alto, 1,50 de largo y 0,12 grueso; la núm. 3, tumbada hacia el interior también, mide 0,90 de alto, 0,50 de largo y 0,05 de grueso; la núm. 4, colocada verticalmente al NE., mide 0,70 m. de alto, 2,67 largo y 0,10 grueso; la núm. 5 mide 2,70 de largo, 1,00 de ancho y 0,12 de grueso, y se trata probablemente de la cubierta, hallándose desplazada a más de un metro de las losas camerales. La cámara tendría como 0,70 de alto, 2,50 de largo y 1,10 de ancho. La orientación es de 120º.

Material empleado: arenisca.

Foto 19.—Dolmen de **Zagua**, visto del SE.

Foto 20.—Dolmen de **Zagua**, visto del N.

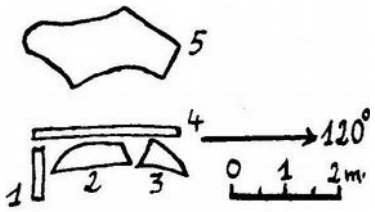

Fig. 43.- Zagua.

1.976 **Ondarra** Erdozia, Francisco.
Nuevos monumentos megalíticos en Baztán y zonas colindantes II. **Príncipe de Viana**, nº. 140-141.
Pamplona, pp. 22-34-45-47-50. Lámina 10, fotos nº. 19 y 20.

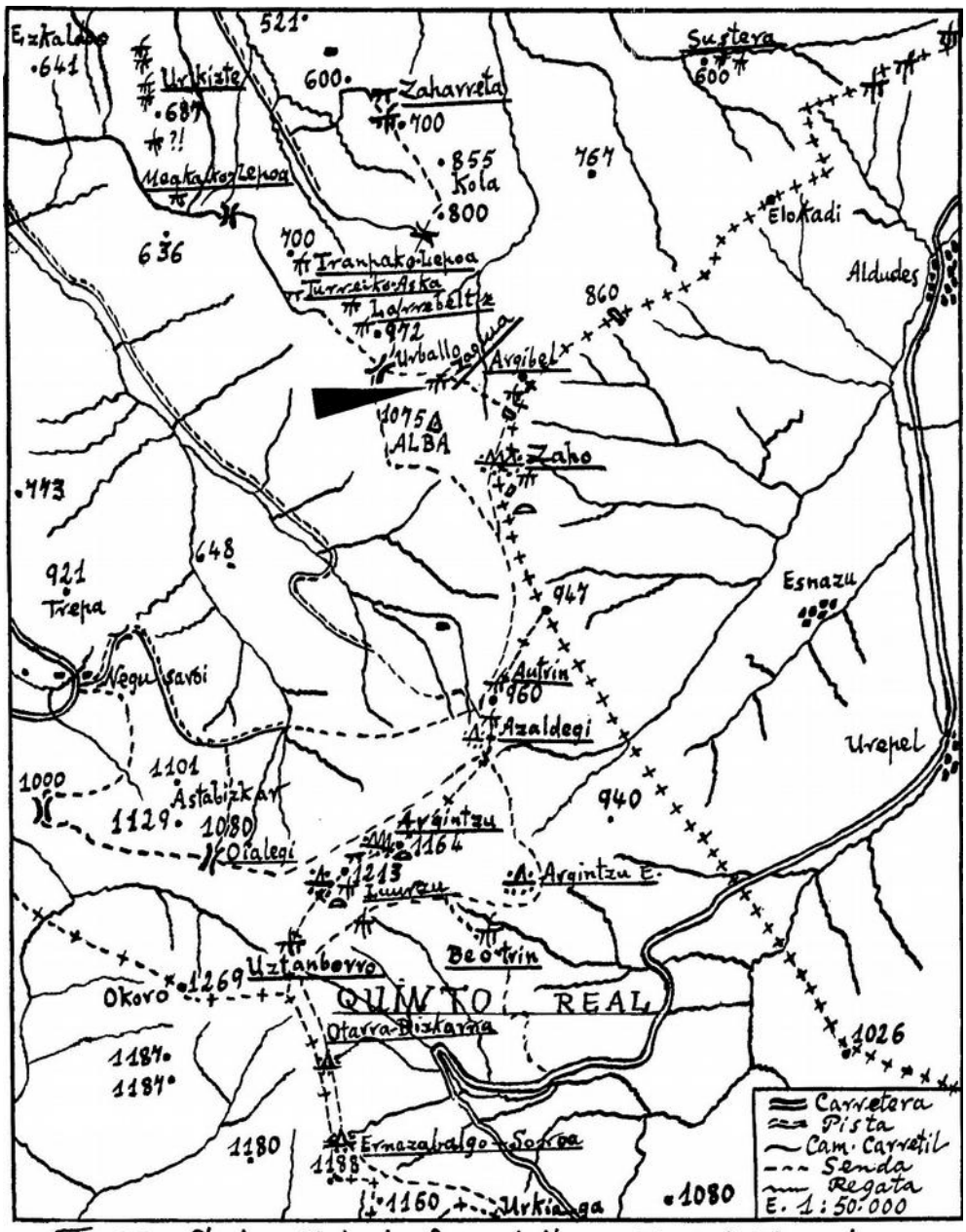

Fig.53.- Sectores Urkizte-Larrebeltz y Urepel-Ibañeta.

1.980 **Barandiaran** Maestu, Ignacio – **Vallespi** Pérez, Enrique.
Prehistoria de Navarra. **Trabajos de Arqueología Navarra**, nº. 2. Pamplona, p. 218.

21. *Sector de Errazu-Aldudes*. Es estación densa en monumentos, en términos de Errazu, Aldudes y Valle de Baztán: descubiertos por E. Zudaire, J. M. de Barandiarán, T. López Sellés y F. Ondarra. De sus diecisiete dólmenes han sido excavados cinco (Lamizilo y Rolan, por E. Zudaire, con resultados no conocidos; y Aznabazterra, Munautz y Sorginetxoa por B. Taracena con materiales líticos y otro ajuar menor), siendo los no investigados aún los de Argibel, Artesiaga, Burga, Elorta, Luurzu, Oiza, Soalar, los dos de Sustera (Norte y Sur), Urrixka II, Uztanborro y **Zagua**. Además se han localizado en el mismo sector media docena de estructuras tumulares: dos en Errazu Soalar (I y II), Lamizilo, Luurzu Argintzo, Maulitz y Soalar (figura 82).

1.991/92 **Ripa** Vega, Patxi.
Monumentos megalíticos de Navarra 1890-1990. **Trabajos de Arqueología Navarra**, nº. 10. Pamplona, p. 218.

ZAGUA: (DOLMEN). Área 21. Francisco Ondarra: 14.09.1971.
"Príncipe de Viana". Pamplona 1976. Núms. 142-143. Págs. 45-47.
Ignacio Barandiarán – Enrique Vallespí: "Prehistoria de Navarra". Pamplona 1980. Pág. 155.

2.005 **(Hilharriak)**. Balere **Barrero** Hidalgo – Iñaki **Gaztelu** Iraundegi – Alfonso **Martínez** Manteca – Goyo **Mercader** Mendiburu – Luis **Millán** San Emeterio – Manolo **Tamayo** Cervigón – Iñigo **Txintxurreta** Díaz.
Carta Arqueológica de Navarra. (Monumentos Megalíticos).
Cuadernos de Arqueología de la Universidad de Navarra, nº. 13. Pamplona, p. 40.

(31): NAVARRA-NAFARROA	MONUMENTOS MEGALÍTICOS (HILHARRIAK)	(14): ALBA – KINTO

Nº.	(01): DÓLMENES	LOCALIZADO POR	FECHA	Coordenadas U.T.M. 30 T. ED 50
01	**Argibel**	José Miguel **Barandiaran** Ayerbe	1.948-03-28	**X**: 624.502, **Y**: 4.772.669, **Z**: 900.
02	**Luurzu 1** centro	Tomás **López** Sellés	1.957-05-22	**X**: 623.103, **Y**: 4.768.544, **Z**: 1.167.
03	**Uztanborro**	Tomás **López** Sellés	1.958-10-26	**X**: 622.663, **Y**: 4.767.986, **Z**: 1.163.
04	**Larrebeltz 1** noroeste	Francisco **Ondarra** Erdozia	1.971-08-15	**X**: 623.325, **Y**: 4.773.051, **Z**: 951.
05	**Larrebeltz 2** sureste	Francisco **Ondarra** Erdozia	1.971-08-15	**X**: 623.423, **Y**: 4.772.956, **Z**: 965.
06	**Tranpako lepoa**	Francisco **Ondarra** Erdozia	1.971-09-14	**X**: 622.720, **Y**: 4.773.450, **Z**: 795.
07	**Zagua**	Francisco **Ondarra** Erdozia	1.971-09-14	**X**: 624.081, **Y**: 4.772.473, **Z**: 941.
08	**Meakako lepoa**	Francisco **Ondarra** Erdozia	1.971-10-16	**X**: 621.675, **Y**: 4.773.950, **Z**: 620.
09	**Urkitze 1**	Francisco **Ondarra** Erdozia	1.971-10-16	**X**: 621.615, **Y**: 4.775.105, **Z**: 635.
10	**Urkitze 2**	Francisco **Ondarra** Erdozia	1.971-10-23	**X**: 621.575, **Y**: 4.774.998, **Z**: 640.
11	**Urkitze 3**	Francisco **Ondarra** Erdozia	1.971-10-23	**X**: 621.685, **Y**: 4.774.615, **Z**: 689.
12	**Urkitze 4**	Francisco **Ondarra** Erdozia	1.971-10-23	**X**: 621.670, **Y**: 4.774.595, **Z**: 685.
13	**Urkitze 5**	Francisco **Ondarra** Erdozia	1.971-10-23	**X**: 621.650, **Y**: 4.774.270, **Z**: 675.
14	**Turreiko aska**	Francisco **Ondarra** Erdozia	1.971-10-23	**X**: 622.470, **Y**: 4.773.391, **Z**: 699.
15	**Zaharreta 1** este	Francisco **Ondarra** Erdozia	1.971-12-08	**X**: 623.575, **Y**: 4.774.530, **Z**: 710.
16	**Zaharreta 2** oeste	Francisco **Ondarra** Erdozia	1.971-12-08	**X**: 623.350, **Y**: 4.774.755, **Z**: 665.
17	**Luurzu 2** norte	Francisco **Ondarra** Erdozia	1.972-02-02	**X**: 623.241, **Y**: 4.768.836, **Z**: 1.173.
18	**Beotrin**	Francisco **Ondarra** Erdozia	1.972-06-17	**X**: 624.155, **Y**: 4.768.160, **Z**: 985.
19	**Luurzu 3** sur	Francisco **Ondarra** Erdozia	1.972-10-08	**X**: 623.208, **Y**: 4.768.256, **Z**: 1.093.
20	**Azaldegiko lepoa 1** norte	Tomás **López** Sellés – Francisco **Ondarra** Erdozia	1.973-03-28	**X**: 624.340, **Y**: 4.769.740, **Z**: 965.
21	**Autrin**	Francisco **Ondarra** Erdozia	1.973-12-28	**X**: 624.375, **Y**: 4.769.940, **Z**: 980.
22	**Armatela**	Francisco **Ondarra** Erdozia	1.975-02-09	**X**: 621.690, **Y**: 4.775.781, **Z**: 490.
23	**Tranpako borda**	Tomás **López** Sellés – Francisco **Ondarra** Erdozia	1.975-02-17	**X**: 622.845, **Y**: 4.773.310, **Z**: 800.
24	**Argibel 4**	Francisco **Ondarra** Erdozia	1.982-07-27	**X**: 624.426, **Y**: 4.772.638, **Z**: 892.
25	**Argibel 1**	Francisco **Ondarra** Erdozia	1.982-07-31	**X**: 624.629, **Y**: 4.772.786, **Z**: 915.
26	**Argibel 2**	Francisco **Ondarra** Erdozia	1.982-07-31	**X**: 624.621, **Y**: 4.772.868, **Z**: 890.
27	**Argibel 3**	Francisco **Ondarra** Erdozia	1.982-07-31	**X**: 624.484, **Y**: 4.772.822, **Z**: 865.
28	**Munddurru**	Francisco **Ondarra** Erdozia	1.982-08-03	**X**: 624.956, **Y**: 4.774.570, **Z**: 640.
29	**Antzabal**	Francisco **Ondarra** Erdozia	1.982-11-01	**X**: 622.611, **Y**: 4.770.550, **Z**: 675.
30	**Urbide**	Luis **Millán** San Emeterio	1.990-11-17	**X**: 621.472, **Y**: 4.774.005, **Z**: 615.
31	**Azaldegi** (Larrautx)	Luis **Millán** San Emeterio	1.990-12-29	**X**: 624.305, **Y**: 4.769.380, **Z**: 965.
32	**Argintzu**	**Barrero–Gaztelu–Martínez–Mercader–Millán–Velaz**	1.999-09-25	**X**: 623.940, **Y**: 4.768.930, **Z**: 1.070.
33	**Baseiko haitza**	Iñigo **Txintxurreta** Díaz	2.001-03-17	**X**: 622.665, **Y**: 4.773.533, **Z**: 802.
34	**Argibel 5**, 329	Josu **Cabodevilla** Lusarreta	2.001-03-28	**X**: 624.509, **Y**: 4.772.772, **Z**: 891.
35	**Argibel 7**, 331	Josu **Cabodevilla** Lusarreta	2.003-08-04	**X**: 624.449, **Y**: 4.772.775, **Z**: 865.
36	**Argibel 6**	Luis **Millán** San Emeterio – Yosu **Cabodevilla** Lusarreta	2.003-11-29	**X**: 624.486, **Y**: 4.772.678, **Z**: 895.

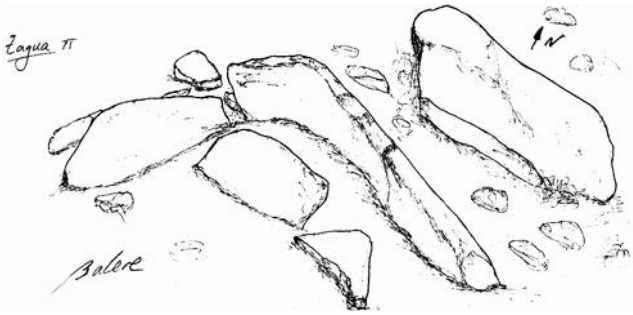

2.006 **Cabodevilla** Lusarreta, Josu – **Zabalza** Aldave, Itziar.
Catálogo megalítico del Valle de Baztán.
Trabajos de Arqueología Navarra. Suplemento nº. 1. Pamplona, pp. 197-437-438, nº. **340.**

340 ZAGUA. DOLMEN

Propiedad: Baztan. Gartzain.

Coordenadas: Hoja Luzaide, número 91. Longitud, 2º 12' 33''. Latitud, 43º 05' 37''.

Altitud: 940.

Época: Eneolítico-Bronce.

Descripción: Dolmen con túmulo de piedras de 8 metros de diámetro y 0,50 de altura en su parte noreste, más rebajado en la suroeste. En la zona central se ve una cámara de 0,70 metros de alto, 2,50 de ancho y 1,10 de grosor. Formada por cuatro losa, dos de ellas bastante inclinadas y otra tumbada en el túmulo. La del noroeste mide 1,50 metros de alto, 1,05 de largo y 0,05 de grosor. De las dos inclinadas al interior una es de 0,50 metros de alto, 1,50 de ancho y 0,12 de grosor. La otra mide 0,90 metros de alto, 0,50 de ancho y 0,05 de grosor. La del noreste, 0,70 metros de alto, 2,67 de largo y 0,10 de grosor. La tumbada que quizás sería la cubierta es de 2,70 de largo, 1,00 de ancho y 0,12 de grosor, con una forma que hemos visto en más de un dolmen.

Materiales: Areniscas del lugar.

Estado: Sin señalizar.

Ubicación: Se encuentra en la ladera norte del monte Alba, a unos 5 minutos de Urbillo y después de pasar el hayedo a unos 200 metros, quedando el camino a 30 metros hacia el noreste.

Historia: Encontrado por P. Patxi Ondarra en 1971. No se conoce excavación.

Bibliografía: Ondarra, 1976. Barandiarán, I., 1980. Ripa, 1990.

340 ZAGUAKO TRIKUHARRIA/DOLMEN

Jabetza: Baztan. Gartzain.

Koordenatuak: Luzaideko orria, 91 zbk. Longitudea, 2º 12' 33''. Latitudea, 43º 05' 37''.

Goi: 940.

Aroa: Eneolito-Brontze.

Deskribapena: Trikuharriko harrizko mukuru 8 metro diámetro da, eta 0,50 garai Ipar-sortaldetik, hagitz apalik dago Hego sartaldetik. Erdian, lau harlauza badira zutik, hauetarik bi nahiko makurtuta, eta bertze bat mukuruaren gainean etzanda. Ipar-sartaldeko harlauza, 0,50 metro garai, 1,05 luze eta 0,05 lodi da eta zutik, ongi finkatua dago. Barnealdera makurtua dagoen harlauza bat, 0,50 garai, 1,50 luze eta 0,12 lodi da, eta bertzea, 0,90 garai, 0,50 luze eta 0,05 lodi. Ipar sortaldera dagoena, 0,70 garai, 2,67 luze eta 0,10 lodi. Estalkia izenen zena, hilkutxatik metro terdira eramana izan dena, 2,70 luze, 1,00 zabal eta 0,12 lodi da. Hilgela, 0,70 garai, 2,50 luze eta 1,10 zabal izain zen.

Harri mota: Bertako hareazkoak.

Egoera: Txarra. Seinalizatu gabe.

Kokapena: Hona iristeko, Elizondotik edo Gartzaindik, Bailegin barna Urballora gan eta handik Alba mendiko iparraldeko hegitik Argibel aldera abiatu eta 5 bat minututara, bagadia atzean utzi eta 200 bat metrotara. Bidexkatik 30 metrotara gelditzen da Hego-sartaldera buruz.

Historia: 1971eko Azaroaren 14an, Aita Ondarrak aurkitu zuen. Ez da indusketarik ezagutzen.

Bibliografia: Ondarra, 1976. Barandiaram, I., 1980. Ripa, 1990.