

País = <b>España</b>	Comunidad Autónoma = <b>Navarra</b>	Provincia ( <b>31</b> ): <b>Navarra</b>	Municipio = <b>Valle de Baztan (Elbetea)</b>
Zona megalítica ( <b>15</b> ): <b>Soalar – Autza</b>	Tipo Monumento (01): <b>Dolmen</b>	Nº. (02):	Nombre: <b>Errolan</b>   <b>Hilharriak: 31-15-01-02</b>

LOCALIZACIÓN: Se halla situado en la zona de Beartzun un poco más al este del dolmen Lamizilo (lugar de Larremets) en el collado de Burdimotx.

COORDENADAS: Hoja **91 – I** (Elizondo). I.G.N. Escala 1: 25.000. U.T.M. Huso **30 T** = X: 626.600, Y: 4.776.050, Z: 721. **European 1979**.  
Hoja **91 – I** (Elizondo). I.G.N. Escala 1: 25.000. U.T.M. Huso **30 T** = X: 626.397, Y: 4.775.841, Z: 721. **ETRS 89**.

ACCESO: Desde la población de Elizondo hay que ir al cruce situado nada más pasar la iglesia, que indica Beartzun 6. Tenemos que ir hasta el final del todo, donde seguiremos hacia adelante dejando el cruce que marca landa etxea Urruska 4 km, para ir por la izquierda que indica Gamioa 2 km y seguir subiendo por un tramo sinuoso, estrecho y cuesta arriba hasta llegar a la antigua casa cuartel de la Guardia Civil donde termina el asfalto y continúa ahora de cemento, para seguir por la pista hacia la izquierda hasta llegar a la altura de la casa rural Gamioa, donde la pista tuerce a la derecha a ratos un poco en mal estado que se dirige hasta el collado Basabar. A partir de este lugar hay que dejar el vehículo para ascender rumbo al SE, hasta un pequeño altozano, donde veremos el enorme dolmen de Lamizilo junto a un puesto de caza y más adelante, en el collado siguiente, situado a poco más de doscientos metros de distancia, encontraremos este enorme dolmen a la derecha de la pista, junto a las ruinas de una antigua cabaña.

DESCRIPCIÓN: **Dolmen**. Situado en un collado, rodeado de grandes hayas, donde crece el helecho abundantemente. El túmulo ha desaparecido y solo quedan algunas piedras por la zona. Las paredes de una antigua cabaña se hallan a unos 5 metros al Oeste la cámara, como es de suponer estas piedras han sido extraídas del túmulo. También la propia cámara ha servido en su día para que los lugareños hicieran una especie de refugio donde guardaban los aperos para cortar helechos y para dormir ellos de vez en cuando, por lo que también aquí han usado las piedras del túmulo para hacer unos muros de protección, que por los años ochenta fueron retirados por nosotros mismos y gracias a esa buena acción hoy en día se pueden ver las losas de la cámara. Conserva 13 losas de la cámara de las cuales algunas parecen pertenecer al corredor.  
La losa nº. 1 (W-S) mide 1,25m de largo, 0,20m de alto y 0,14m de grosor, orientada a 25°. Se halla in situ. Arenisca roja.  
La losa nº. 2 (W-N) mide 1,40m de largo, 1,10m de alto y 0,35m de grosor, orientada a 10°. Se halla in situ. Arenisca roja.  
La losa nº. 3 (N-W) mide 1,40m de largo, 0,45m de alto y 0,15m de grosor, orientada a 92°. Se halla in situ. Arenisca roja.  
La losa nº. 4 (N-C) mide 0,98m de largo, 0,20m de alto y 0,10m de grosor, orientada a 110°. Se halla in situ. Arenisca roja.  
La losa nº. 5 (N-E) mide 1,35m de largo, 0,85m de alto y 0,10m de grosor, orientada a 115°. Se halla in situ. Arenisca roja.  
La losa nº. 6 (corredor) mide 0,90m de largo, 0,50m de alto y 0,15m de grosor, orientada a 120°. Arenisca roja.  
La losa nº. 7 (corredor) mide 0,67m de largo, 0,15m de alto y 0,24m de grosor, orientada a 138°. Arenisca roja.  
La losa nº. 8 (corredor) mide 0,70m de largo, 0,25m de alto y 0,22m de grosor, orientada a 40°. Arenisca roja.  
La losa nº. 9 (corredor) mide 0,65m de largo, 0,35m de alto y 0,20m de grosor, orientada a 110°. Arenisca amarilla.  
La losa nº. 10 (corredor) mide 0,98m de largo, 0,45m de alto y 0,28m de grosor, orientada a 95°. Arenisca amarilla.  
La losa nº. 11 (corredor) mide 0,66m de largo, 1,25m de alto y 0,30m de grosor, está suelta. Arenisca roja.  
La losa nº. 12 (S) mide 1,15m de largo, 0,98m de alto y 0,23m de grosor, está suelta. Arenisca roja.  
La losa nº. 13 (corredor) mide 0,70m de largo, 0,25m de alto y 0,18m de grosor, orientada a 100°. Arenisca roja.  
La losa nº. 14 (E) mide 0,70m de largo, 0,10m de alto y 0,20m de grosor, orientada a 5°. Arenisca roja.  
La **cubierta**, mide entre 2,90m y 3,40m de largo, 2,35m y 2,70m de ancho, con un grosor de 0,35m, está recostada sobre las losas del lado norte. Hay un trozo de cubierta al E que mide 1m de largo, 0,90m de ancho y 0,30m de grosor. Arenisca roja.  
La orientación de la cámara es de 120°.  
El material empleado es arenisca amarilla en las losas 9 y 10 y arenisca roja, para el resto.

HISTORIA: Localizado por Eulogio **Zudaire** Huarte, el 18 de septiembre de 1.946 y excavado por Eulogio **Zudaire** Huarte el mismo día.

BIBLIOGRAFÍA: 1.949 **Zudaire** Huarte, Eulogio.  
*Prospecciones megalíticas en el valle de Baztan (Navarra)*. **Pirineos**, nº. 5. Zaragoza, pp. 570-571-572.

1.953 **Barandiaran** Ayerbe, José Miguel.  
*El hombre prehistórico en el País Vasco*. Editorial **Ekin**. Buenos Aires, p. 231, nº. 218.

1.953 **Elosegui** Irazusta, Jesús.  
*Catálogo dolménico del País Vasco*. **Pirineos**, nº. 9. Zaragoza, pp. 312-313, nº. 253.

1.956 **Elosegui** Irazusta, Jesús.  
*Material para el catálogo dolménico del País Vasco nº. 9. Prospecciones dolménicas en el País Vasco*. **Munibe** nº. 8. Homenaje a Joakin Mendizabal Cortazar. San Sebastián–Donostia, pp. 137-140.

1.973 **Apellániz** Castroviejo, Juan María.  
*Corpus de materiales de las culturas prehistóricas con cerámica de la población de cavernas del País Vasco meridional*. **Munibe**, suplemento nº. 1. San Sebastián–Donostia, p. 328, nº. 71 – 7.

1.980 **Barandiaran** Maestu, Ignacio. **Vallespi** Pérez, Enrique.  
*Prehistoria de Navarra*. **Trabajos de Arqueología Navarra**, nº. 2. Pamplona–Iruña, p. 155.

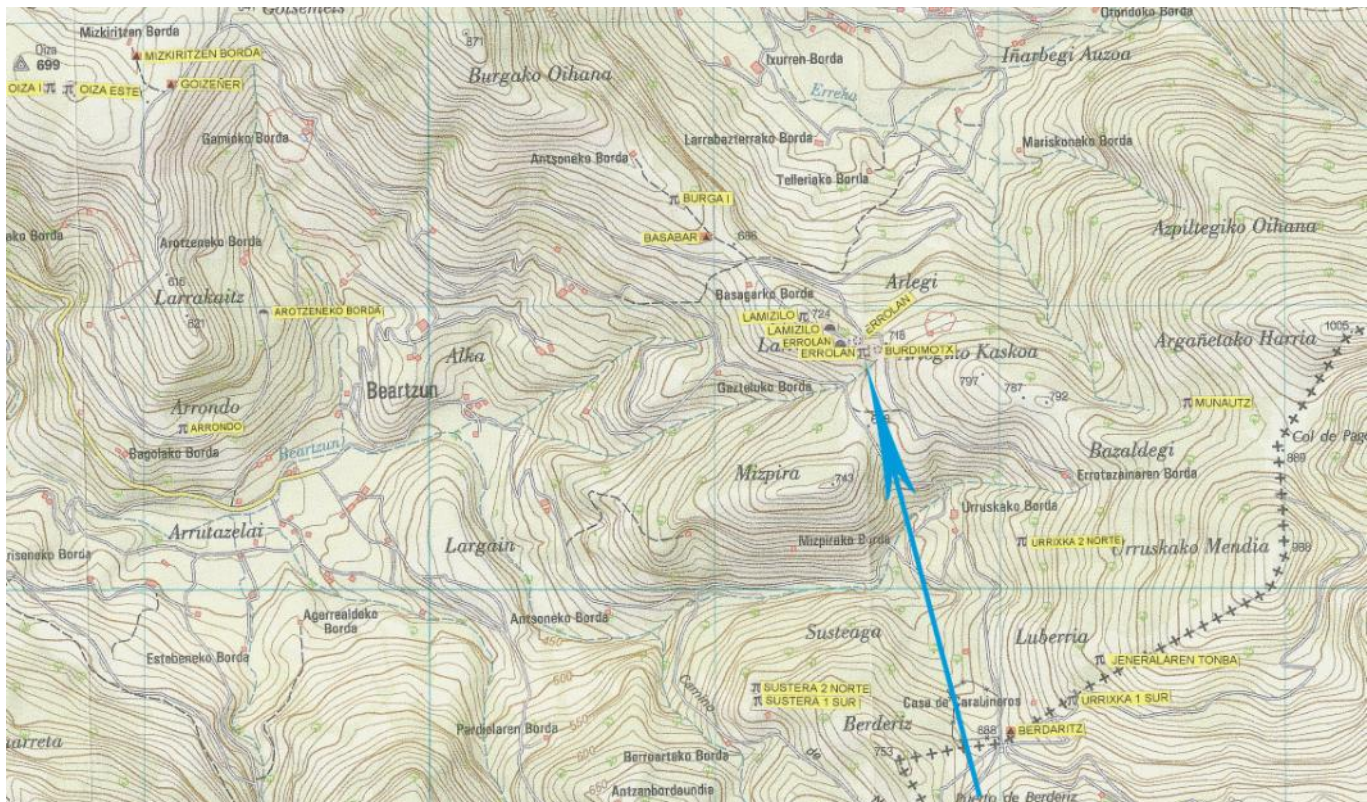
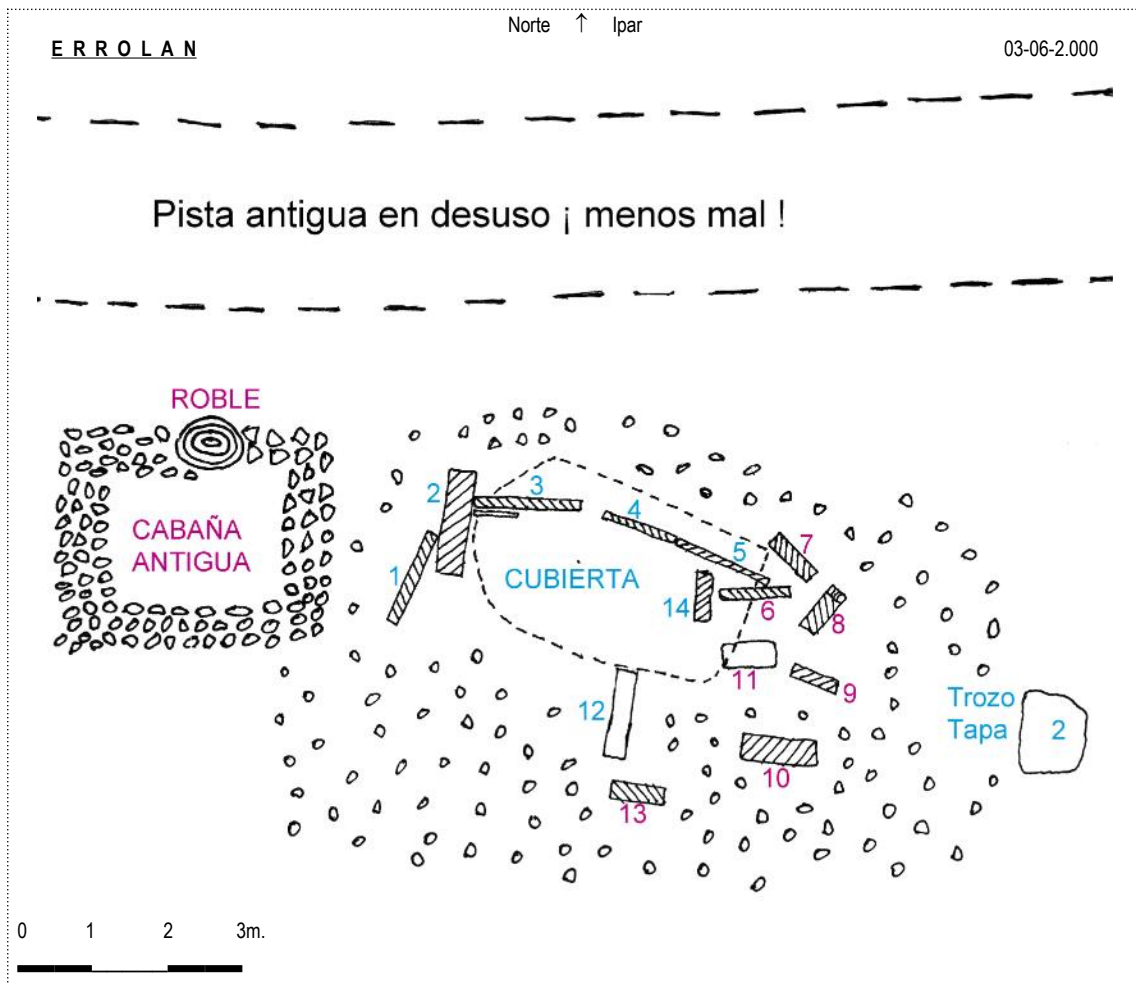
1.988 **Peña** Santiago, Luis Pedro.  
*El pirineo Vasco*. Editorial **Elkar**. San Sebastián–Donostia, pp. 293-295.

1.991-92 **Ripa** Vega, Patxi.  
*Monumentos megalíticos de Navarra 1890-1990*. **Trabajos de Arqueología Navarra**, nº. 10. Pamplona, pp. 199-214.

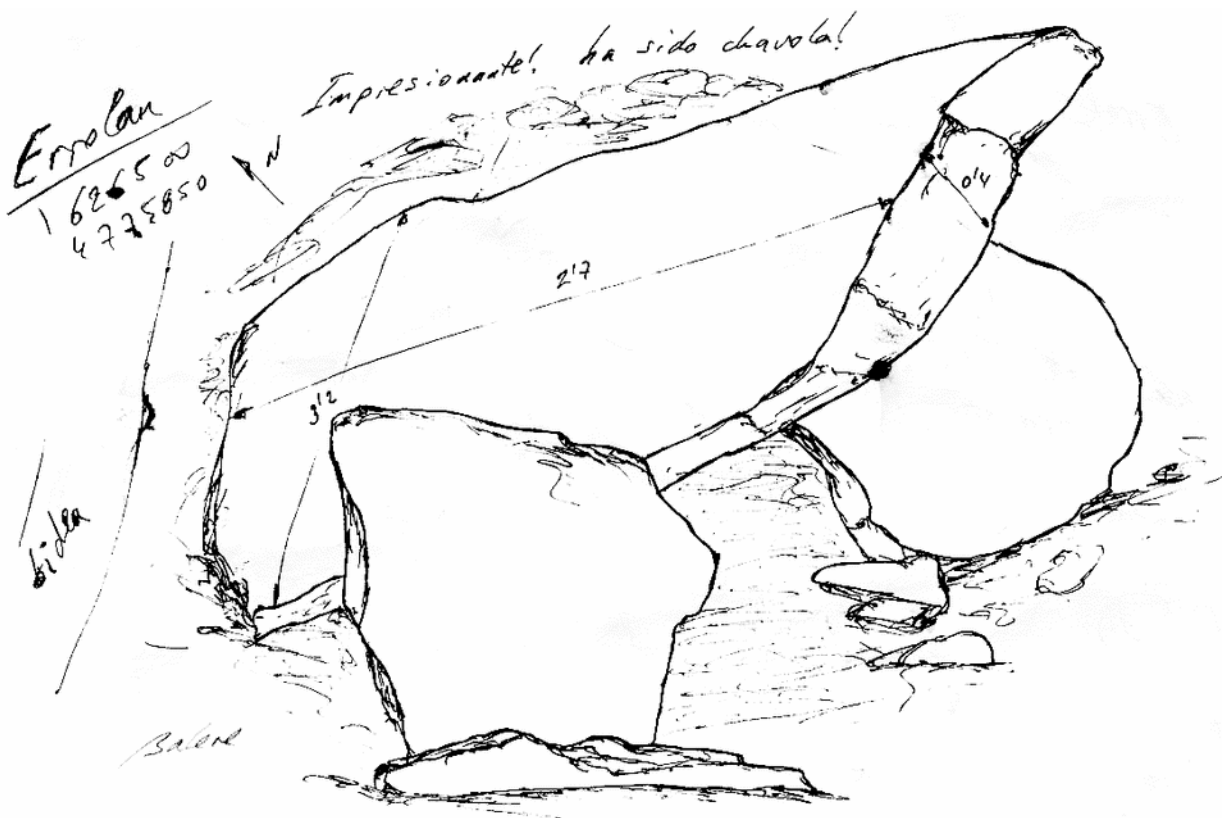
2.005 **Hilharriak** = Balere **Barrero** Hidalgo – Iñaki **Gatzelu** Iraundegi – Alfonso **Martínez** Manteca – Goyo **Mercader** Mendiburu – Luis **Millán** San Emeterio – Manolo **Tamayo** Cervigón – Iñigo **Txintxurreta** Díaz.  
*Catálogo de monumentos megalíticos en Navarra*.  
**Cuadernos de Arqueología de la Universidad de Navarra**, nº. 13. Pamplona–Iruña, p. 43.

2.006 **Cabodevilla** Lusarreta, Josu – **Zabalza** Aldave, Itziar.  
*Catálogo Megalítico del valle de Baztan*.  
**Trabajos de Arqueología Navarra**, Monografías Arqueológicas, nº. 1. Pamplona–Iruña, pp. 161-403-404, nº. 275.

País = <b>España</b>	Comunidad Autónoma = <b>Navarra</b>	Provincia (31): <b>Navarra</b>	Municipio = <b>Valle de Baztan (Elbetea)</b>
Zona megalítica (15): <b>Soalar – Autza</b>	Tipo Monumento (01): <b>Dolmen</b>	Nº. (02):	Nombre: <b>Errolan</b> <b>Hilharrriak: 31-15-01-02</b>



Dolmen (02): Errolan. Hoja 91 - I (Elizondo). I.G.N. Escala 1: 25.000. U.T.M. Huso 30 T = X: 626.600, Y: 4.776.050, Z: 721. ED 50. 31 de enero de 2.004.



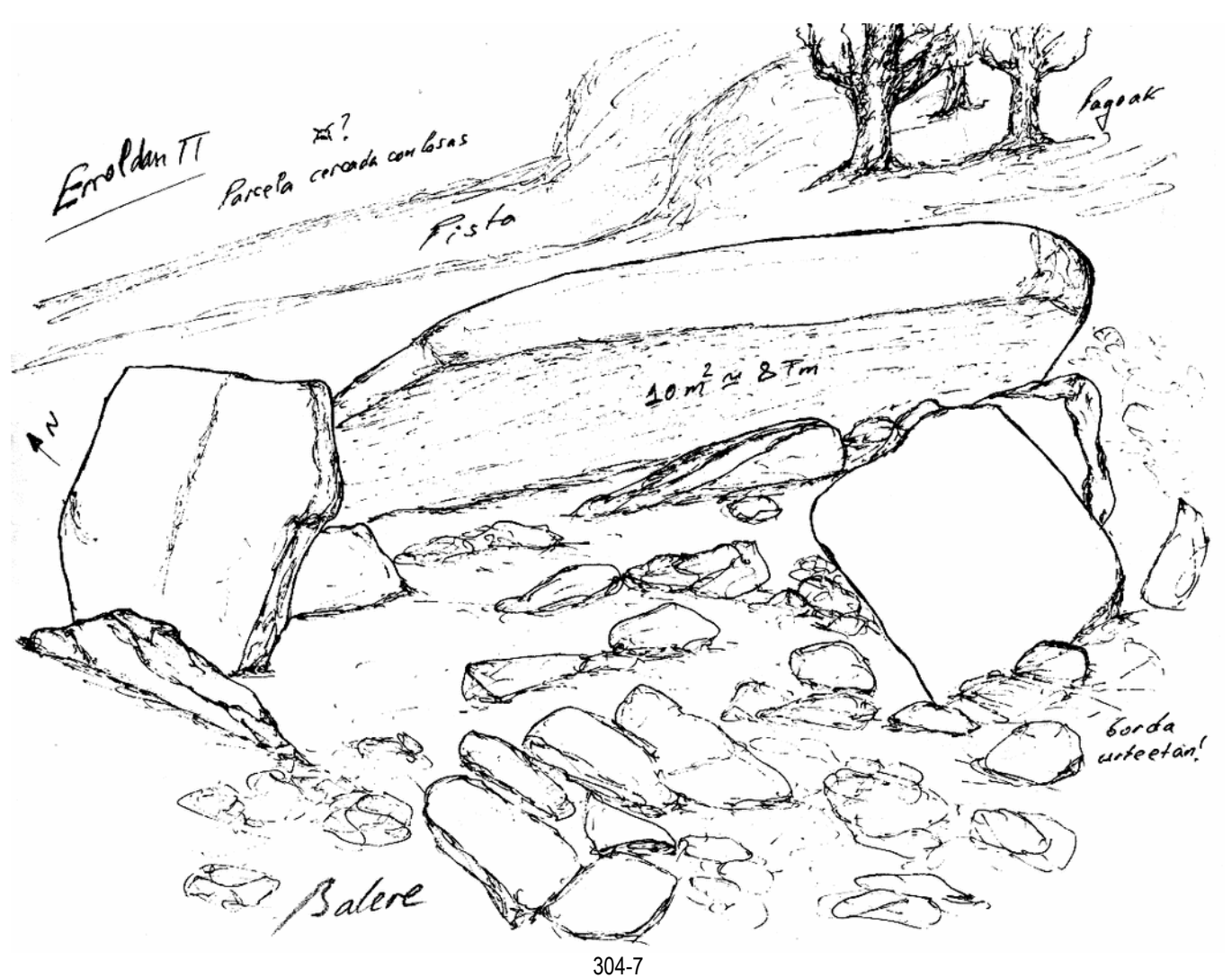
179-6

Dolmen (02): Errolan. Hoja 91 - I (Elizondo). I.G.N. Escala 1: 25.000. U.T.M. Huso 30 T = 626.397, Y: 4.775.841, Z: 721. ETRS 89. 31 de enero de 2.004.

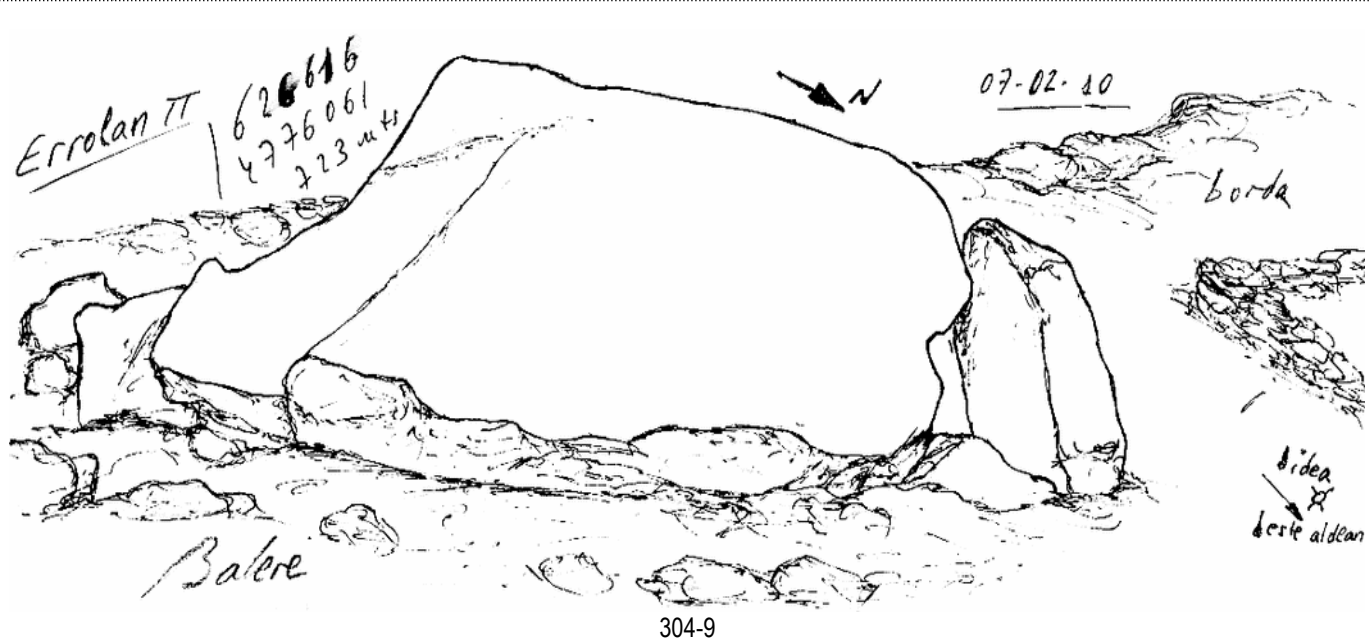


179-8

**Dolmen (02): Errolan. Hoja 91 - I (Elizondo). I.G.N. Escala 1: 25.000. U.T.M. Huso 30 T = X: 626.600, Y: 4.776.050, Z: 721. ED 50. 10 de febrero de 2007.**

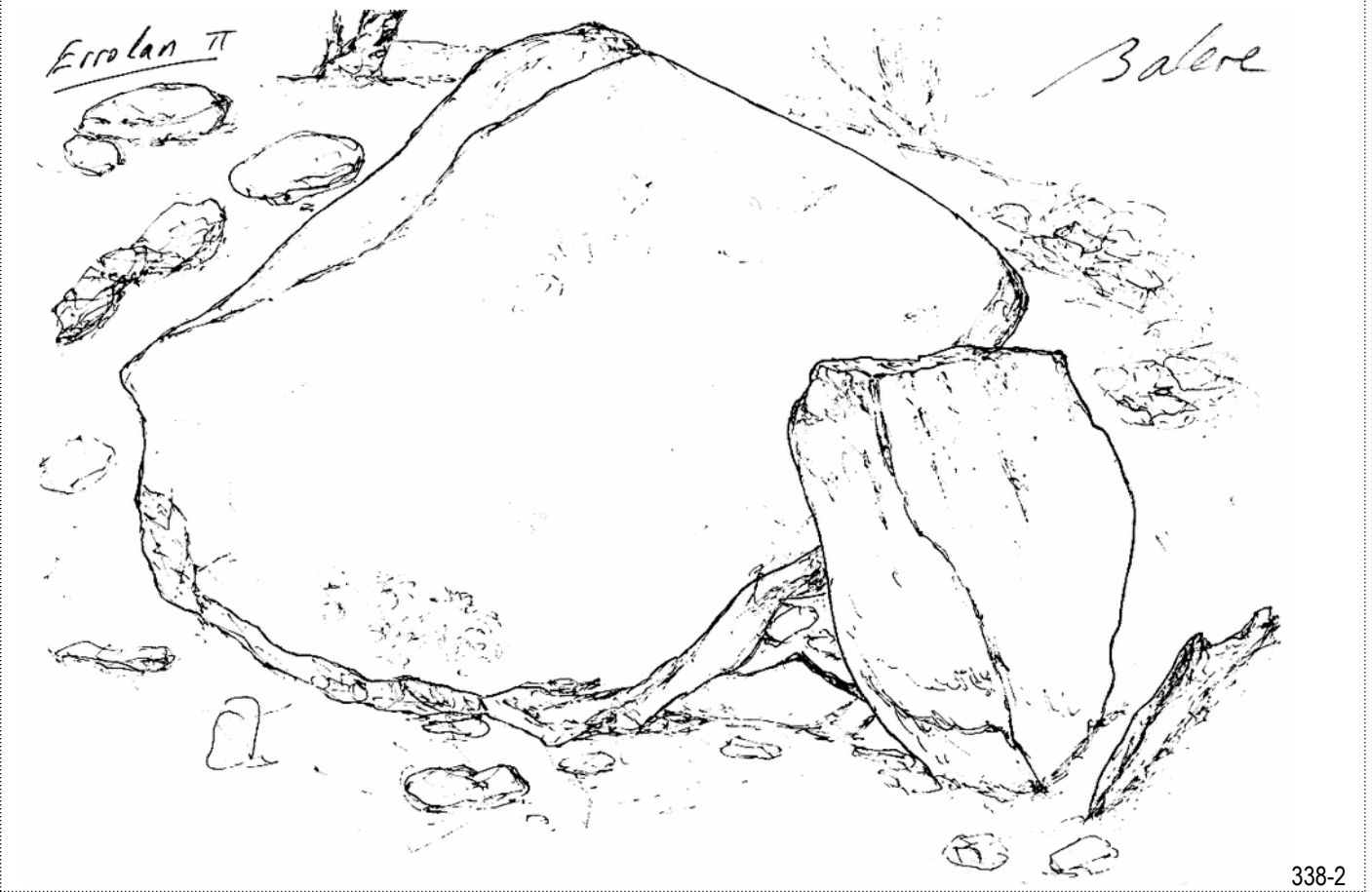


**Dolmen (02): Errolan. Hoja 91 - I (Elizondo). I.G.N. Escala 1: 25.000. U.T.M. Huso 30 T = 626.397, Y: 4.775.841, Z: 721. ETRS 89. 10 de febrero de 2007.**



País = <b>España</b>	Comunidad Autónoma = <b>Navarra</b>	Provincia (31): <b>Navarra</b>	Municipio = <b>Valle de Baztan (Elbetea)</b>
Zona megalítica (15): <b>Soalar - Autza</b>	Tipo Monumento (01): <b>Dolmen</b>	Nº. (02):	Nombre: <b>Errolan</b> <b>Hilharriak: 31-15-01-02</b>

**Dolmen** (02): Errolan. Hoja 91 - I (Elizondo). I.G.N. Escala 1: 25.000. U.T.M. Huso 30 T = 626.397, Y: 4.775.841, Z: 721. ETRS 89. 20 de octubre de 2007.



Estado como se encontraba el dolmen de Errolan en los años 1.970-1.980. Fotos de Luis Pedro Peña Santiago.



10 de Febrero de 2.007.



Restos de la cabaña existente junto al dolmen.

13 de Abril de 2.022.

País = <b>España</b>	Comunidad Autónoma = <b>Navarra</b>	Provincia (31): <b>Navarra</b>	Municipio = <b>Valle de Baztan (Elbetea)</b>
Zona megalítica (15): <b>Soalar – Autza</b>	Tipo Monumento (01): <b>Dolmen</b>	Nº. (02):	Nombre: <b>Errolan</b>   <b>Hilharriak: 31-15-01-02</b>



10 de Febrero de 2.007.



29 de Noviembre de 2.008.



29 de Noviembre de 2.008.



13 de Abril de 2.022.



13 de Abril de 2.022.

País = <b>España</b>	Comunidad Autónoma = <b>Navarra</b>	Provincia (31): <b>Navarra</b>	Municipio = <b>Valle de Baztan (Elbetea)</b>
Zona megalítica (15): <b>Soalar – Autza</b>	Tipo Monumento (01): <b>Dolmen</b>	Nº. (02):	Nombre: <b>Errolan</b> <b>Hilharriak: 31-15-01-02</b>

**1.949** Zudaire Huarte, Eulogio.  
*Prospecciones megalíticas en el valle de Baztan (Navarra).* **Pirineos**, nº. 5. Zaragoza, pp. 570-571-572.

A menos de 250 metros del dolmen descrito, y en la misma dirección E., exploramos otro dolmen, el llamado «**Rolán**».

Este se halla emplazado en un rellano, que el montículo forma en su cumbre, y próximo a un breve bosque de hayas. Su estado de Conservación es aún más lamentable que el anterior, siendo casi imposible reconstruir su planta: una de las losas laterales ha sido sustituida por un aparejo rústico, que debió de servir para aprisco o para borda. Tal vez varias generaciones de pastores, desde época remota, se refugiaron en la cámara dolménica. Eso parecía indicar la variada y abundante cerámica de vidrio y el clavo de hierro, de sección poligonal, hallados en el sepulcro, a un palmo de profundidad.

Actualmente, el dueño de **Txondonea** guardaba en él los «metaziris» destinados a apilar helechos.

Los buscadores de tesoros y los contrabandistas de todos los tiempos han procurado acomodar en él su refugio del mejor modo posible. Ello hizo que del dolmen falten las piedras laterales sur y que se haya removido la más occidental y rellenado los huecos con piedra menuda. Las laterales norte están a ras de tierra. Véase figura y fotografía «Rolán».

Peculiar de este dolmen es que, al parecer, dentro de la cámara grande, hay como otra de dimensiones reducidas. De ella se conservan dos piedras laterales y las cabezales, según puede apreciarse a simple vista, pero ya hemos indicado lo destruido que hallamos este monumento megalítico, del cual sólo podremos dar una planta aproximada después de alguna excavación algo más detenida que la que realizamos en su interior, no dándonos otro resultado sino el hallazgo de tres pequeñas esquirlas de sílex, atípicas.

A unos diez metros del «Rolán», y en dirección NO., hay una especie de cromlech, formado por pedruscos hincados en tierra y alienados en círculo. Se parecen mucho a los publicados por M. Almagro, hallados en el Alto Aragón.

**1.953** Barandiaran Ayerbe, José Miguel.  
*El hombre prehistórico en el País Vasco.* Editorial Ekin. Buenos Aires, p. 231, nº. 218.

**218. Rolán**, dolmen situado a unos 250 m. al E. de Lamizilo. Túmulo y cámara muy removidos, si bien se conservan algunas losas. Desc. en 1946 por E. Zudaire (142).

**1.953** Elosegui Irazusta, Jesús.  
*Catálogo dolménico del País Vasco.* **Pirineos**, nº. 9. Zaragoza, pp. 312-313, nº. 253.

**253. ROLÁN**... .. 717 m. Errazu-Aldudes (Navarra)  
1949

A menos de 250 m. al E. del anterior. Reconocida por su descubridor E. ZUDAIRE, quien halló tres esquirlas de sílex atípicas. ZUDAIRE anuncia otra nota en la que se precisarán características constructivas de este monumento.  
Bibliografía.- (86), (107).

**1.956** Elosegui Irazusta, Jesús.  
*Material para el catálogo dolménico del País Vasco nº. 9. Prospecciones dolménicas en el País Vasco.*  
**Munibe** nº. 8. Homenaje a Joakin Mendizabal Cortazar. San Sebastián-Donostia, pp. 137-140.

Más adelante, en dirección del collado fronterizo de Berdarits fotografié, reconocí y dibujé los dólmenes ya conocidos (9) de LAMIZILO y **ROLAN**. Magníficos ejemplares que reproduzco en las figuras 4 y 5 en el deseo de completar los datos publicados por su descubridor y explorador R. P. Zudaire del convento de *Lekaroz*.

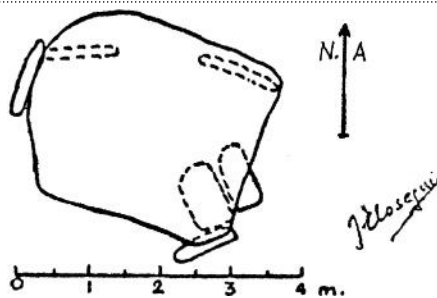


Fig. 5.- Dolmen de Rolan.

País = <b>España</b>	Comunidad Autónoma = <b>Navarra</b>	Provincia (31): <b>Navarra</b>	Municipio = <b>Valle de Baztan (Elbetea)</b>
Zona megalítica (15): <b>Soalar – Autza</b>	Tipo Monumento (01): <b>Dolmen</b>	Nº. (02):	Nombre: <b>Errolan</b>   <b>Hilharriak: 31-15-01-02</b>

**1.973** Apellániz Castroviejo, Juan María.  
*Corpus de materiales de las culturas prehistóricas con cerámica de la población de cavernas del País Vasco meridional.*  
**Munibe**, suplemento nº. 1. San Sebastián–Donostia, p. 328, nº. 71 – 7.

**71-7. ROLAN (E. 253)**

LOCALIZACIÓN: Término municipal de Errazu-Baztán. A menos de 250 ms. al E. del anterior; a 717 ms. s.n.m.

Coordenadas: Long.: 2º, 14', 26". Lat.: 43º, 07', 35" de la Hoja nr. 91 - Valcarlos.

DESCRIPCIÓN: Dolmen poligonal? Túmulo circular muy removido. Cámara de 6 losas, de ellas 4 en pie con recinto poligonal poco preciso y cubierta desplazada al N. del túmulo.

Orientación de la entrada hacia el S.S.W. según J. Elósegui. Areniscas del terreno.

HISTORIA: Descubrimiento por R. P. Zudaire en 1946. Excavación por R. P. Zudaire en 1946, de la que se conoce como ajuar 3 lascas atípicas cuyo paradero es desconocido.

BIBLIOGRAFÍA:

- Zudaire, E. Prospecciones... (1949). Págs. 567-574.
- Barandiarán, J. M. Hombre prehistórico... (1953).
- Elósegui, J. Prospecciones... (1956). Págs. 134-147.

**1.980** Barandiaran Maestu, Ignacio. Vallespi Pérez, Enrique.  
*Prehistoria de Navarra. Trabajos de Arqueología Navarra*, nº. 2. Pamplona–Iruña, p. 155.

21. *Sector de Errazu-Aldudes*. Es estación densa en monumentos, en términos de Errazu, Aldudes y Valle de Baztán: descubiertos por E. Zudaire, J. M. de Barandiarán, T. López Sellés y F. Ondarra. De sus diecisiete dólmenes han sido excavados cinco (Lamizilo y **Rolan**, por E. Zudaire, con resultados no conocidos; y Aznabazterra, Munautz y Sorginetxo por B. Taracena con materiales líticos y otro ajuar menor), siendo los no investigados aún los de Argibel, Artesiaga, Burga, Elorta, Luurzu, Oiza, Soalar, los dos de Sustera (Norte y Sur), Urrixka II, Uztanborro y Zagua. Además se han localizado en el mismo sector media docena de estructuras tumulares: dos en Errazu Soalar (I y II), Lamizilo, Luurzu Argintzo, Maulitz y Soalar (figura 82).

**1.988** Peña Santiago, Luis Pedro.  
*El pirineo Vasco*. Editorial **Elkar**. San Sebastián–Donostia, pp. 293-295.

Por los cordales de Errizko abajo, lindando con el bosque de hayas, localizamos primero el gran *dolmen* de **Errolan** junto al cromlech del mismo nombre.



*Dolmen de Errolan*



País = <b>España</b>	Comunidad Autónoma = <b>Navarra</b>	Provincia (31): <b>Navarra</b>	Municipio = <b>Valle de Baztan (Elbetea)</b>
----------------------	-------------------------------------	--------------------------------	--

Zona megalítica (15): <b>Soalar – Autza</b>	Tipo Monumento (01): <b>Dolmen</b>	Nº. (02):	Nombre: <b>Errolan</b>	<b>Hilharriak: 31-15-01-02</b>
---	------------------------------------	-----------	------------------------	--------------------------------

**1.991-92 Ripa Vega, Patxi.**

*Monumentos megalíticos de Navarra 1890-1990. Trabajos de Arqueología Navarra, nº. 10. Pamplona, pp. 199-214.*

**ERROLAN:** (DOLMEN). Area 21. Eulogio Zudaire: 18.09.1946. Explorado por él mismo en 1946.

Eulogio Zudaire: "Pirineos". Zaragoza 1949. Págs. 567-574.

Jesús Elósegi: "Catálogo dolménico del País Vasco". Zaragoza 1953. Núm. 253. Pág. 312.

Patxi Ripa - Petete Sarobe - Eduardo Mauleón: "Rutas montaÑeras - Baztán 1". Pamplona 1981. Pág. 99.

Ignacio Barandiarán - Enrique Vallespi: "Prehistoria de Navarra". Pamplona 1980. Pág. 155.

También es conocido por: ROLAN.

**ROLAN:** (DOLMEN). Area 21. Ver ERROLAN. Es de advertir que tanto Zudaire como Elósegi y Ondarra, en sus escritos lo denominan: ROLAN.

**2.005 Hilharriak = Balere Barrero Hidalgo – Iñaki Gaztelu Iraundegi – Alfonso Martínez Manteca – Goyo Mercader Mendiburu – Luis Millán San Emeterio – Manolo Tamayo Cervigón – Iñigo Txintxurreta Díaz.**

*Catálogo de monumentos megalíticos en Navarra.*

*Cuadernos de Arqueología de la Universidad de Navarra, nº. 13. Pamplona-Iruña, p. 43.*

Municipio	Nº.	(01): <b>DÓLMENES</b>	LOCALIZADO POR	FECHA	Mapa	Coordenadas U.T.M. Huso <b>30 T. ED 50</b>
Baztan	01	Lamizilo	Eulogio Zudaire Huarte	1.946-09-18	91-I	X: 626.420, Y: 4.776.185, Z: 725. Bien
Baztan	02	Errolan	Eulogio Zudaire Huarte	1.946-09-18	91-I	X: 626.600, Y: 4.776.050, Z: 725. Bien
Baztan	03	Urrixka I sur	José Miguel Barandiaran Ayerbe	1.948-05-28	91-I	X: 627.370, Y: 4.774.804, Z: 760. Bien
Baztan	04	Jeneralaren tonba	José Miguel Barandiaran Ayerbe	1.948-05-28	91-I	X: 627.429, Y: 4.774.949, Z: 810. Bien
Baztan	05	Sorginetxo	Blas Taracena Aguirre	1.949-08-00	91-I	X: 626.275, Y: 4.777.536, Z: 609. Bien
Baztan	06	Aznabasterra	Blas Taracena Aguirre	1.949-08-00	91-I	X: 626.910, Y: 4.777.515, Z: 675. Bien
Baztan	07	Munautz	Blas Taracena Aguirre	1.949-08-00	91-I	X: 627.757, Y: 4.775.877, Z: 810. Bien
Baztan	08	Errazu-Soalar I (Otxasko)	Jesús Elósegui Irazusta	1.954-09-19	91-I	X: 624.980, Y: 4.779.184, Z: 693. Bien
Baztan	09	Errazu-Soalar II (Soalar I sur)	Jesús Elósegui Irazusta	1.954-09-19	91-I	X: 625.168, Y: 4.777.897, Z: 812. Bien
Baztan	10	Oiza	Tomas López Sellés	1.958-01-01	91-I	X: 623.760, Y: 4.776.990, Z: 705. Bien
Baztan	11	Urrixka II norte	Tomas López Sellés	1.961-03-14	91-I	X: 627.177, Y: 4.775.407, Z: 705. Bien
Baztan	12	Burga	Tomas López Sellés	1.964-02-04	91-I	X: 625.950, Y: 4.776.590, Z: 720. Bien
Baztan	13	Soalar II norte	Eduardo Mauleón Maquirriain	1.966-04-08	91-I	X: 624.952, Y: 4.778.274, Z: 783. Bien
Baztan	14	Sustera I sur	Francisco Ondarra Erdozia	1.972-04-29	91-I	X: 626.250, Y: 4.774.820, Z: 675. Bien
Baztan	15	Sustera II norte	Francisco Ondarra Erdozia	1.972-04-29	91-I	X: 626.240, Y: 4.774.850, Z: 665. Bien
Baztan	16	Irlintzi	Luis Millán San Emeterio	1.982-07-07	91-I	X: 623.680, Y: 4.778.005, Z: 605. Bien
Baztan	17	Aitzpulun	Luis Millán San Emeterio – Francisco Ondarra Erdozia	1.984-04-21	91-I	X: 627.149, Y: 4.777.462, Z: 652. Bien
Baztan	18	Ukurreta	Iñaki Gaztelu – Miren Karmele Manzanas Hidalgo	1.992-10-25	91-I	X: 624.590, Y: 4.777.925, Z: 730. Bien
Baztan	19	Arondo	Iñaki Gaztelu – Miren Karmele Manzanas Hidalgo	1.996-11-27	91-I	X: 624.234, Y: 4.775.777, Z: 488. Bien
Baztan	20	Urrixka bizkarra	Barrero-Gaztelu-Martínez-Mercader-Millán-Taberna-Tamayo	2.007-12-22	91-I	X: 627.361, Y: 4.774.822, Z: 765. Bien
Baztan	21	Oiza este	B Barrero-G Mercader-L Millán-M Tamayo-X Taberna	2.008-02-16	91-I	X: 623.836, Y: 4.776.979, Z: 706. Bien

Municipio	Nº.	(02): <b>TÚMULOS</b>	LOCALIZADO POR	FECHA	Mapa	Coordenadas U.T.M. Huso <b>30 T. ED 50</b>
Baztan	01	Intzuriko lepoa	Francisco Ondarra Erdozia	1.971-11-01	91-I	X: 622.575, Y: 4.778.136, Z: 456. Bien
Baztan	02	Lamizilo	Francisco Ondarra Erdozia	1.971-11-01	91-I	X: 626.484, Y: 4.776.113, Z: 725. Bien
Baztan	03	Errolan	Francisco Ondarra Erdozia	1.971-11-01	91-I	X: 626.552, Y: 4.776.077, Z: 725. Bien
Baztan	04	Maulitz	Francisco Ondarra Erdozia	1.973-05-31	91-I	X: 624.210, Y: 4.777.855, Z: 750. Bien
Baztan	05	Soalar	Francisco Ondarra Erdozia	1.975-05-24	91-I	X: 624.876, Y: 4.778.235, Z: 773. Bien
Baztan	06	Arotzeneko borda	Francisco Ondarra Erdozia	1.982-10-01	91-I	X: 624.523, Y: 4.776.193, Z: 520. Bien
Baztan	07	Olhateko lepoa	Luis Millán San Emeterio	1.996-04-21	66-III	X: 629.920, Y: 4.780.767, Z: 829. Bien
Baztan	08-a	Zakaneko argaina I norte	Luis Millán San Emeterio	1.996-04-21	91-I	X: 628.954, Y: 4.778.666, Z: 1.126. Bien
Baztan	08-b	Zakaneko argaina II sur	Luis Millán San Emeterio	1.996-04-21	91-I	X: 628.966, Y: 4.778.655, Z: 1.126. Bien
Baztan	09	Olateko lepoa II (230)	Josu Cabodevilla Luserreta – Itziar Zabalza Aldave	1.997-07-02	66-III	X: 629.920, Y: 4.780.850, Z: 840. Ap.
Baztan	10	Nabil (Ezkerreta I)* (297)	Josu Cabodevilla Luserreta	2.000-09-26	91-I	X: 625.061, Y: 4.779.513, Z: 600. Bien
Baztan	11	Nabil (Ezkerreta II) (298)	Josu Cabodevilla Luserreta	2.000-09-26	91-I	X: 625.023, Y: 4.779.762, Z: 600. Bien
Baztan	12	Ukurreta (295)	Josu Cabodevilla Luserreta – Itziar Zabalza Aldave	2.002-11-00	91-I	X: 624.590, Y: 4.777.925, Z: 730. Ap.
Baztan	13	Aitzpulun	Barrero – Cabodevilla – Gaztelu – Mercader – Millán	2.003-12-06	91-I	X: 627.205, Y: 4.777.426, Z: 649. Bien
Baztan	14	Olate bizkerra (228)	Josu Cabodevilla Luserreta – Itziar Zabalza Aldave	2.004-04-03	66-III	X: 629.920, Y: 4.780.850, Z: 840. Ap.
Baztan	15-a	Erregarrimalda 1 norte	Iñigo Txintxurreta Díaz	2.005-11-03	91-I	X: 627.980, Y: 4.778.576, Z: 1.095. Bien
Baztan	15-b	Erregarrimalda 2 sur	Iñaki Gaztelu – Goyo Mercader – Luis Millán	2.007-11-03	91-I	X: 627.966, Y: 4.778.564, Z: 1.094. Bien
Baztan	15-c	Erregarrimalda 3 este	B. Barrero-I. Gaztelu-A. Martínez-L. Millán-X. Taberna	2.008-07-19	91-I	X: 627.977, Y: 4.778.566, Z: 1.094. Bien
Baztan	16	Berdaritz	Barrero-Gaztelu-Martínez-Mercader-Millán-Taberna-Tamayo	2.007-12-22	91-I	X: 627.058, Y: 4.774.651, Z: 695. Bien

País = <b>España</b>	Comunidad Autónoma = <b>Navarra</b>	Provincia ( <b>31</b> ): <b>Navarra</b>	Municipio = <b>Valle de Baztan (Elbetea)</b>
Zona megalítica ( <b>15</b> ): <b>Soalar – Autza</b>	Tipo Monumento (01): <b>Dolmen</b>	Nº. (02):	Nombre: <b>Errolan</b> <b>Hilharririk: 31-15-01-02</b>

**2.006 Cabodevilla** Lusarreta, Josu – **Zabalza** Aldave, Itziar.

*Catálogo Megalítico del valle de Baztan.*

**Trabajos de Arqueología Navarra**, Monografías Arqueológicas, nº. 1. Pamplona–Iruña, pp. 161-403-404, nº. 275.

275 ERROLAN (ROLAN). DOLMEN



*Propiedad:* Baztan.

*Coordenadas:* Hoja Luzaide, número 91. Longitud, 2° 14' 27". Latitud, 43° 07' 35".

*Altitud:* 717 m.

*Época:* Neolítico. Bronce.

*Descripción:* Gran dolmen. Aunque muestra el túmulo muy rebajado, seguramente sus piedras fueron utilizadas para edificar la bordita que hubo al lado. La cámara aparece formada por 7 losas y sobre ellas la cubierta que mide 3,55 metros de largura, 2,72 de anchura y 0,16/0,38 de grosor. Debajo de la cubierta y al noreste se ven 5 losas tiesas, 3 de ellas inclinadas hacia el interior. En el centro de la cámara se ven 3 losas clavadas de poca altura que forman la mitad de un rectángulo, orientado como toda la cámara al sureste. Al oeste aparece una losa tiesa pero no clavada, de 1,19 metros de altura y 1,15 de largura. Al este se ven otras dos losas tiesas como la anterior y parece que sujetando algo la cubierta, pues no están clavadas sino puestas posteriormente. De ellas, la inclinada hacia el centro es de 1,26 metros de altura, 0,65/0,58 de anchura y 0,30 de grosor. La de al lado, que se toca con la anterior en su parte superior, mide 1,30 de largo, 0,94 de ancho y 0,23 de grosor. Al norte, este y oeste formando parte de la cámara hay 5 losas hincadas, de las que la mayor tiene 0,54 metros de alta, y un metro de larga, siendo el resto de menor tamaño.

*Material:* Areniscas del lugar.

*Estado:* Sin señalar. Gracias a la cubierta todavía muestra algo de la grandeza que sin duda tuvo.

*Ubicación:* Se encuentra a 200 metros hacia el este del dolmen de Lamizilo, en el collado Burdimotx, en el lugar donde comienza el hayedo.

*Historia:* Encontrado por Eulogio Zudaire en 1946. Él lo excavó, extrayendo 3 piezas de sílex que hoy no sabemos dónde se encuentran. Las medidas las tomamos nosotros en el 2000.

*Bibliografía:* Zudaire, 1949. Barandiarán, J. M., 195. Elozegi, 1956. Apellániz, 1973. Ondarra, 1976. Barandiarán, I., 1980. Ripa, 1990.

275 ERROLAN (ROLAN) TRIKUHARRIA / DOLMEN



*Jabetza:* Baztan.

*Koordenatuak:* Luzaide orria, 91 zbk. Longitueda, 2° 14' 27". Latitueda, 43° 07' 35".

*Goi:* 717 m.

*Aroa:* Neolito. Bronze.

*Deskribapena:* Trikuharri aldeanitzta. Tumulu biribila desitxuratu agertzen da egun. Sortalde, Iparralde eta Sartaldean galdu dituen mukuruko harriak, ziuraski, ondoan zegoen eta egun hondatua ikus daiteken etxolaren egiteko, erabiliak izanen ziren Hilgela, 7 harlauzez eraturik dago, eta beren gainean estalkia, mukuruaren iparsortaldere mogituarazia. Estalki haundia, 3,55 metro luze, 2,72 zabal eta 0,16/0,38 lodi da. Estalkipean eta Iparsortaldean, 5 harlauza ikusten dira zutik, horietarik 3, barnealdera makurtuak. Hilgelaren erdian hiru harlauza lurrean sarturik, zutik, Gut agertzen direla errektangulu erdia sortzen, trikuharriak duen norabide berean. Sartaldean, harlauza bat zutik, baia ez lurrean finkaturik, bere hasierako lekutik mogitua, naski, hau, 1,11 metro garai, 1,14 zabal eta 0,34/0,24/0,20 lodi izanik. Horren ondoan, bertze harlauza bat zutik, Gut agertzen dena, 1,19 metro garai eta 1,15 luze da. Sortaldean berriz, bertze bi harlauzak agertzen dira zutik, aitzinekoaren antzera, eta estalkia kontzen edo kontzeke paratuak iduridutenak, ezpaitira lurrean sarturik. Bat, barnera makurtua dagoena, 1,26 metro luze edo garai, 0,65/0,58 zabal eta 0,30 lodi da. Bere ondokoa, goitiko aldean aitzinekoarekin elkarri ukituz, kanpoko aldera makurturik, 1,30 metro luze, 0,94 zabal eta 0,23 lodi da. Atariko orientazioa, Hego, Hego Saetaldere buruz. Ipar, Sortalde eta Sartaldetik, hilgela inguratzen edo, 5 harri lurrean sarturik, zutik agertzen dira, horietarik haundiena, 0,54 metro garai eta metro bete luze da, bertzeak txikixekoak izanik.

*Harri mota:* Bertako hareazkoak.

*Hegoera:* Seinalizatu gabe. Harriak garbi dagozte. Izanen zuen haunditasunaren punttu bat bederen erakusten du oraino.

*Kokapena:* Lamizilo trikuharritik 200 metrotara aurkitzen da, Larremets munoan

*Hona iristeko:* Elizondotik Beartzunerako errepeidea hartu; 6 km. egin ondoren, Beartzunen, Gamio etxera doan bide zabal jarraiki eta 2,3 km. egin ondoren, etxe honen aurkian, eskui aldera eta goiti, jarraiki bide zabal, 1,7 km. gehiago eginez, Basagar leporaino iristeko. Hango ardi borda, bere belagia harrizko hormaz hertsirik daukana, eskuin aldean utzi eta goiti doan bide zabalaz, munoan, leku zelaietan, lepotxo bat sortzen den lekuan, toki baxuenean, Lamizilo trikuharriaren ondotik iragan eta 200 bat metrora, aurkitzen da. Bagadia, bertan hasten da.

*Historia:* R. P. Zudairek aurkitu zuen 1946. urtean, Zudaire berak, industu zuen 1946an, eta 3 suharrizko laska berezi aurkitu zituen; egun, non dagozten ez dakigu. Neurriak eta 2000. Urtean, geronek hartuak izan dira.

*Bibliografía:* Zudaire, 1949. Barandiarán, J. M., 1953. Elozegi, 1956. Apellániz, 1973. Ondarra, 1976. Barandiarán, I., 1980. Ripa, 1990.