

País = España	Comunidad Autónoma = Navarra	Provincia (31): Navarra	Municipio = Valle de Baztan (Elbetea-Beartzun)
Zona megalítica (15): Soalar – Autza	Tipo Monumento (03): Cromlech	Nº. (07):	Nombre: Burdimotx Hilharriak: 31-15-03-07

COORDENADAS: Hoja 91 – I (Elizondo). I.G.N. Escala 1: 25.000. U.T.M. Huso 30 T. = X: 626.650, Y: 4.776.047, Z: 723. **European 1979.**
 Hoja 91 – I (Elizondo). I.G.N. Escala 1: 25.000. U.T.M. Huso 30 T. = X: 626.547, Y: 4.775.838, Z: 723. **ETRS 89.**

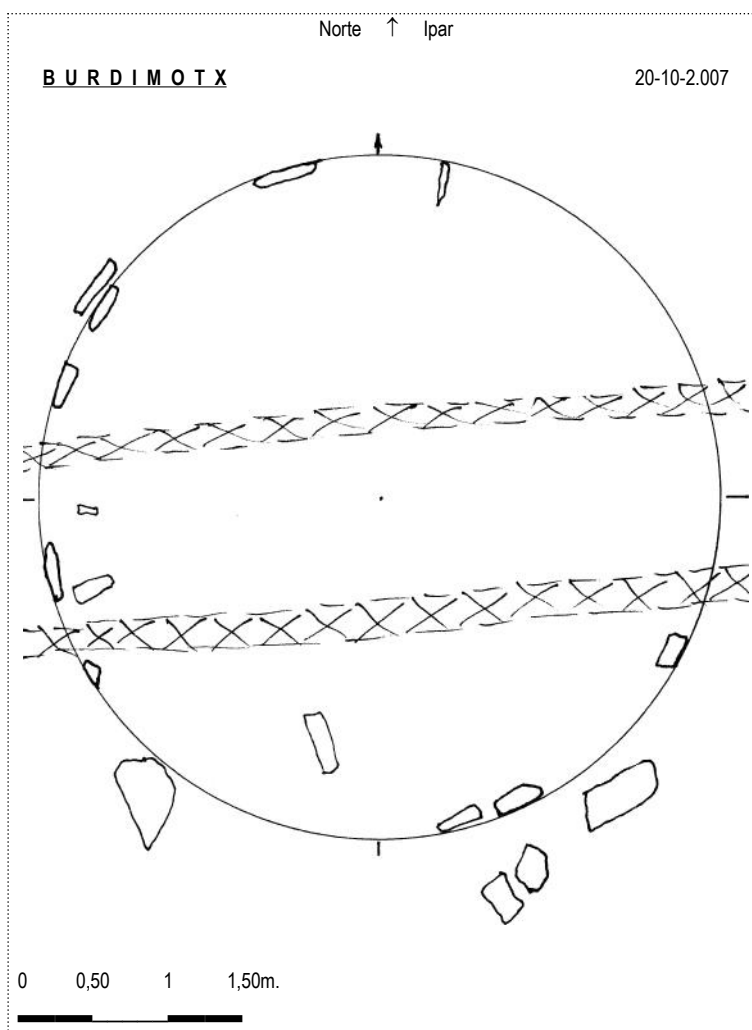
LOCALIZACIÓN: Se halla situado en la zona de Beartzun, al este y a unos cincuenta metros del dolmen de Errolan, en zona boscosa y pedregosa.

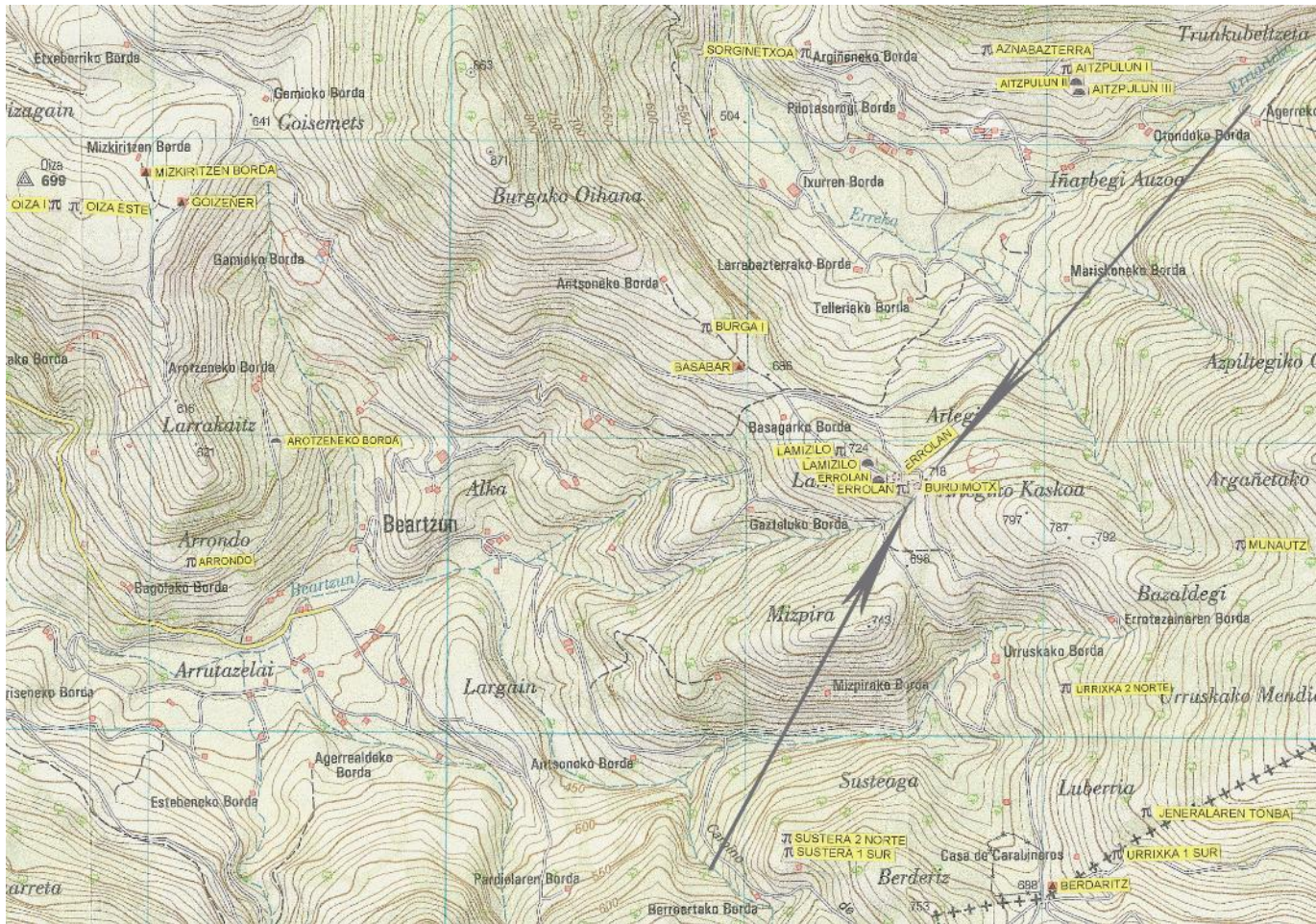
ACCESO: Desde la población de Elizondo hay que ir al cruce situado nada más pasar la iglesia, que indica Beartzun 6. Tenemos que ir hasta el final del todo, donde seguiremos hacia adelante dejando el cruce que marca landa etxea Urruska 4 km, para ir por la izquierda que indica Gamioa 2 km y seguir subiendo por un tramo sinuoso, estrecho y cuesta arriba hasta llegar a la antigua casa cuartel de la Guardia Civil donde termina el asfalto y continúa ahora de cemento, para seguir por la pista hacia la izquierda hasta llegar a la altura de la casa rural Gamioa, donde la pista tuerce a la derecha a ratos un poco en mal estado que se dirige hasta el collado Basabar. A partir de este lugar hay que dejar el vehículo para ascender rumbo al SE, hasta un pequeño altozano, donde veremos el enorme dolmen de Lamizilo junto a un puesto de caza y más adelante, en el collado siguiente, situado a poco más de doscientos metros de distancia, encontraremos el dolmen de Errolan a la derecha de la pista, junto a las ruinas de una antigua cabaña. El cromlech se halla situado a unos cincuenta metros al este del dolmen de Errolan.

DESCRIPCIÓN: **Cromlech.** Situado cerca del collado Burdimotx, junto a un gran haya, donde hay unas cuantas más y apenas crece el helecho. Se trata de un cromlech que pasa bastante desapercibido debido a la cantidad de piedras existente en el lugar. Mide 4,50m de diámetro y está formado por al menos 12 testigos visibles por el peristalito. En la parte interior del mismo también se aprecian varias piedras. La mayoría de los testigos apenas levantan poco más de diez centímetros. El material empleado es arenisca del lugar.

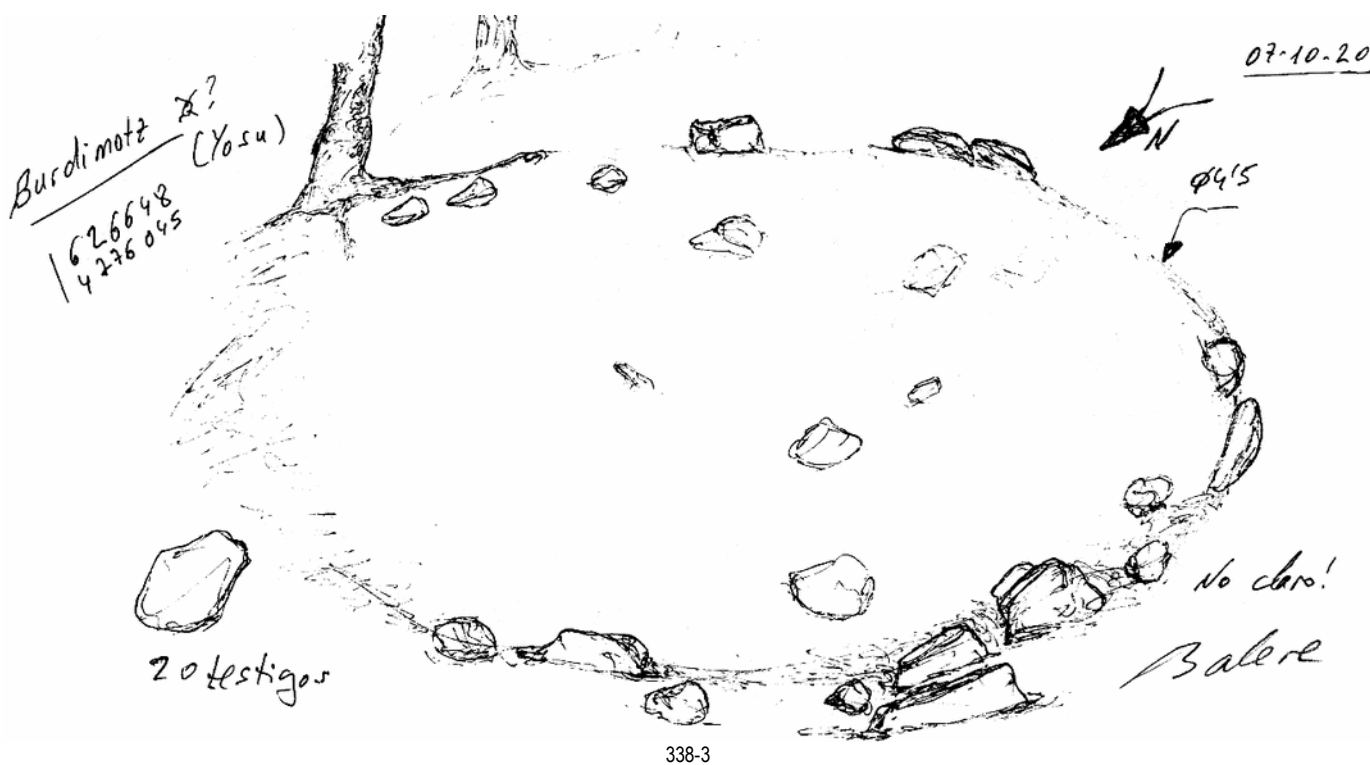
HISTORIA: Localizado por Josu **Cabodevilla** Lusarreta, el 09 de diciembre de 2.004. No ha sido excavado hasta la fecha.

BIBLIOGRAFÍA: 2.006 **Cabodevilla** Lusarreta, Josu – **Zabalza** Aldave, Itziar. *Catálogo Megalítico del valle de Baztan.* **Trabajos de Arqueología Navarra**, Monografías Arqueológicas, nº. 1. Pamplona-Iruña, pp. 162-405, nº. 278.





Cromlech (07): **Burdimotz**. Hoja 91 - I (Elizondo). Escala 1: 25.000. U.T.M. Huso 30 T = X: 626.650, Y: 4.776.047, Z: 723. ED 50. 20 de octubre de 2.007.



País = España	Comunidad Autónoma = Navarra	Provincia (31): Navarra	Municipio = Valle de Baztan (Elbetea–Beartzun)
Zona megalítica (15): Soalar – Autza	Tipo Monumento (03): Cromlech	Nº. (07):	Nombre: Burdimotx Hilharriak: 31-15-03-07



20 de Octubre de 2.007.



20 de Octubre de 2.007.



20 de Octubre de 2.007.

País = España	Comunidad Autónoma = Navarra	Provincia (31): Navarra	Municipio = Valle de Baztan (Elbetea-Bearzun)
Zona megalítica (15): Soalar – Autza	Tipo Monumento (03): Cromlech	Nº. (07):	Nombre: Burdimotx Hilharriak: 31-15-03-07



20 de Octubre de 2.007.



29 de Noviembre de 2.008.



29 de Noviembre de 2.008.



13 de Abril de 2.022.

País = España	Comunidad Autónoma = Navarra	Provincia (31): Navarra	Municipio = Valle de Baztan (Elbetea-Beartzun)
Zona megalítica (15): Soalar – Autza	Tipo Monumento (03): Cromlech	Nº. (07):	Nombre: Burdimotx Hilharriak: 31-15-03-07



29 de Noviembre de 2.008.



29 de Noviembre de 2.008.

2.006 Cabodevilla Lusarreta, Josu – Zabalza Aldave, Itziar.
Catálogo Megalítico del valle de Baztan.
 Trabajos de Arqueología Navarra, Monografías Arqueológicas, nº. 1. Pamplona-Iruña, pp. 162-405, nº. 278.

278 **BURDIMOTX. CRÓMLECH**



Propiedad: Baztan. Elizondo.

Altitud: 710 m.

Época: Hierro.

Descripción: Círculo de 5 metros de diámetro formado por muchas piedras pequeña. No se aprecia túmulo en su interior.


Material: Areniscas del lugar.

Estado: Se encuentra en peligro, por la pista que lo toca. Sin señalizar. Le falta la mitad.

Ubicación: Se encuentra a pocos metros del dolmen de Rolan, en el collado Burdimotx, en lugar llano y dentro del hayedo.

Historia: Lo teníamos por dudoso desde hace tiempo. Los datos los tomamos en diciembre del 2004.

278 **BURDIMOTX HARRESPILA/CRÓMLECH**



Jabetza: Baztan. Elizondo.

Goi: 710 m.

Aroa: Burdin.

Deskribapena: Harri ttalla aunitzekin eraturiko biribila 5 metro inguru diámetro da eta ez da berean mukururik agertzen.

Harri mota: Bertako hareazkoak.

Kokapena: Rolan trikuharri eta harrespiletik metro gutira aurkitzen da Burdimotx lepoan leku zelaian eta bagadian.

Historia: Zalantzazkotzar jotzen genuen aspalditik, vaina datuak 2004. Urteko Abenduan hartu genizkion.