

País = España	Comunidad Autónoma = Navarra	Provincia (31): Navarra	Municipio = Valle de Baztan (Erratzu)
----------------------	-------------------------------------	--------------------------------	--

Zona megalítica (15): Soalar-Autza	Tipo Monumento (04): Menhir	Nº. (06):	Nombre: Soalar 2 este	Hilharriak: 31-15-04-06
---	------------------------------------	-----------	------------------------------	--------------------------------

COORDENADAS: Hoja 91-I (Elizondo). I.G.N. Escala 1: 25.000. U.T.M. Huso 30 T. = X: 624.995, Y: 4.778.260, Z: 788. **European 1979**.
 Hoja 91-I (Elizondo). I.G.N. Escala 1: 25.000. U.T.M. Huso 30 T. = X: 624.892, Y: 4.778.015, Z: 788. **ETRS 89**.

LOCALIZACIÓN: Se halla situado al este de la población de Elizondo, al noroeste del monte Soalar, al oeste de los cromlechs y al sureste del dolmen.

ACCESO: Desde la población de Elizondo hay que ir hacia el este carretera de Beartzun y subir por la carretera pista hasta la casa rural de Gamio. Desde este punto ascendemos hasta el collado de Goizemetz para continuar hacia el norte pasando primero una regata para bordear el monte Maulitz por la derecha y salir al collado de Ukurreta donde hay un dolmen. Un poco más adelante llegamos a una loma que con dirección este-oeste es la que se dirige hacia el monte Soalar. Una vez pasado el lugar donde se hallaba el menhir de Soalar llegamos al collado donde se halla el dolmen y unos metros más al sureste y cerca de un depósito de agua se halla lo que queda de este monolito que ha sido machacado por la maquinaria que hizo el luberri, estando bastante enterrado y nada visible.

DESCRIPCIÓN: **Monolito**. Se halla tumbado en un prado que domina todo el valle de Baztán tanto hacia el norte como hacia el oeste y el sur. Mide 4,30m de largo, la anchura por la parte del noroeste mide 0,30m y el grosor por el mismo lado es de 0,30m. En esta parte se halla roto por el peso de la maquinaria que le pasó por encima. La anchura del mismo no se pudo tomar debido a que se halla semienterrado y habría que limpiarlo un poco para verlo bien.

HISTORIA: Localizado por Iñaki **Gatzelu** Iraundegi y Miren Karmele **Manzanas** Hidalgo, el 10 de marzo de 1.984. No ha sido excavado hasta la fecha.

BIBLIOGRAFIA:

1.984 **Gatzelu** Iraundegi, Iñaki.
Carta denuncia de un nuevo menhir en Soalar. San Sebastián-Donostia.

1.992 **Gatzelu** Iraundegi, Iñaki.
Carta aviso del destrozo que pueden hacer en el nuevo menhir en Soalar. San Sebastián-Donostia. 09 de Mayo de 1.992.

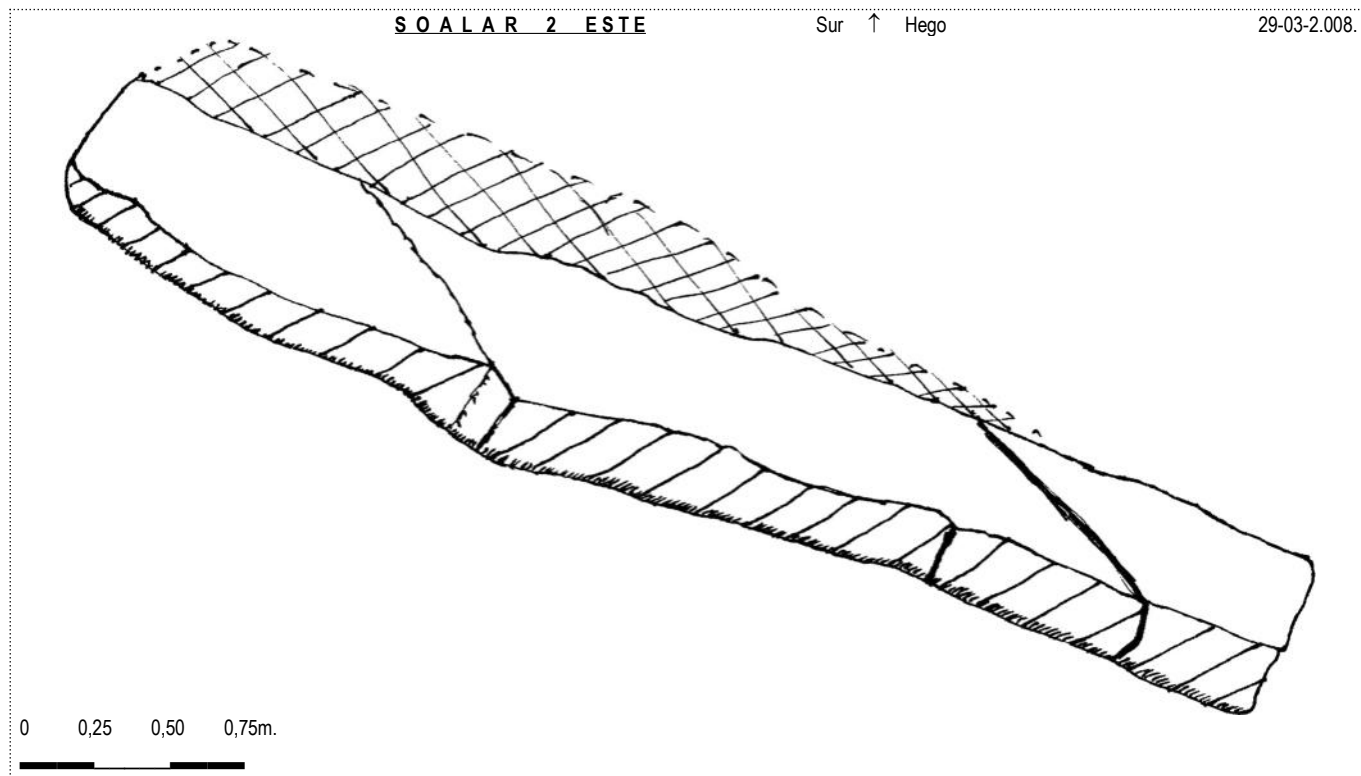
2.005 **Gatzelu** Iraundegi, Iñaki.
Beartzun (I). **Club Deportivo Fortuna**, nº. 22. San Sebastián-Donostia, p. 37.

2.005 **Bueno** Ramírez, Primitiva – **Balbin** Behrmann, Rodrigo de – **Barroso** Bermejo, Rosa.
La estela armada de Soalar. Valle del Baztán (Navarra).
Trabajos de Arqueología Navarra, nº. 18. Pamplona, pp. 28 y 29.

2.005 **Hilharriak** = Balere **Barrero** Hidalgo – Iñaki **Gatzelu** Iraundegi – Alfonso **Martínez** Manteca – Goyo **Mercader** Mendiburu – Luis **Millán** San Emeterio – Manolo **Tamayo** Cervigón – Iñigo **Txintxurreta** Díaz.
Catálogo de monumentos megalíticos en Navarra.
Cuadernos de Arqueología de la Universidad de Navarra, Pamplona-Iruña, nº. 13, p. 44.

2.006 **Cabodevilla** Lusarreta, Josu – **Zabalza** Aldave, Itziar.
Catálogo Megalítico del valle de Baztan.
Trabajos de Arqueología Navarra, Monografías Arqueológicas, nº. 1. Pamplona-Iruña, pp. 171-172-412-413, nº. 291.

2.006 **Gatzelu** Iraundegi, Iñaki.
Soalar. Baztango harrizko gudaria.
Edición propia. San Sebastián-Donostia, 1 de diciembre de 2.006.



País = España	Comunidad Autónoma = Navarra	Provincia (31): Navarra	Municipio = Valle de Baztan (Erratzu)
Zona megalítica (15): Soalar-Autza	Tipo Monumento (04): Menhir	Nº. (06):	Nombre: Soalar 2 este Hilharriak: 31-15-04-06



10 de Febrero de 2.007.



País = España	Comunidad Autónoma = Navarra	Provincia (31): Navarra	Municipio = Valle de Baztan (Erratzu)
Zona megalítica (15): Soalar-Autza	Tipo Monumento (04): Menhir	Nº. (06):	Nombre: Soalar 2 este Hilharriak: 31-15-04-06




10 de Febrero de 2.007.




29 de Marzo de 2.008.



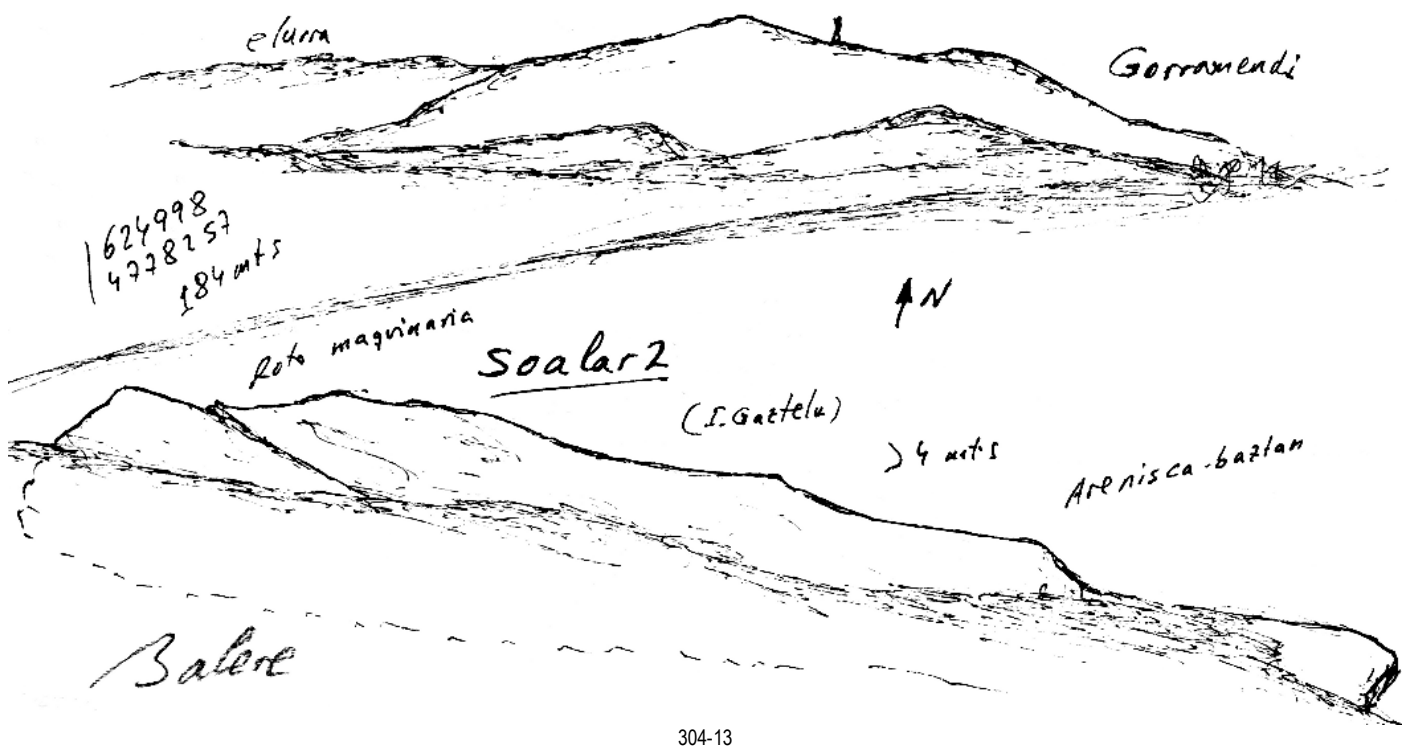
29 de Marzo de 2.008.



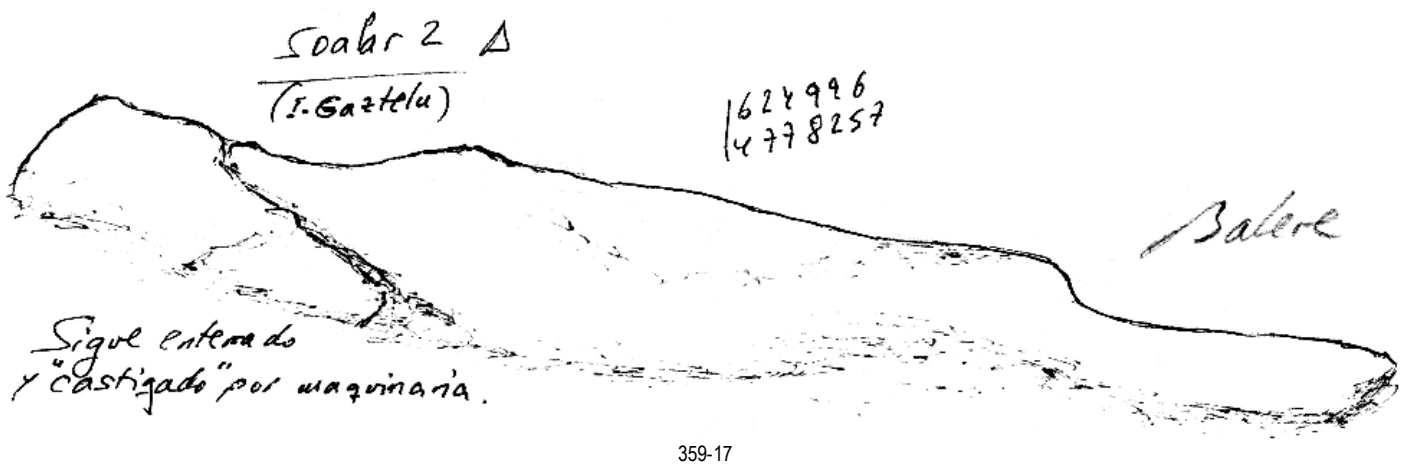
Monolito (06): **Soalar 2 este**. Hoja 91-I (Elizondo). Escala 1: 25.000. U.T.M. Huso 30 T. = X: 624.995, Y: 4.778.260, Z: 788. ED 50. 13 de diciembre de 2.003.



Monolito (06): **Soalar 2 este**. Hoja 91-I (Elizondo). Escala 1: 25.000. U.T.M. Huso 30 T. = X: 624.690, Y: 4.778.005, Z: 773. ETRS 89. 10 de febrero de 2.007.



Monolito (06): **Soalar 2 este**. Hoja 91-I (Elizondo). I.G.N. Escala 1: 25.000. U.T.M. Huso 30 T. = X: 624.995, Y: 4.778.260, Z: 788. ED 50. 29 de marzo de 2.008.



1.984


Gaztelu Iraundegi, Iñaki.

Carta aviso de un nuevo menhir en Soalar. San Sebastián-Donostia. 10 de Marzo de 1.984.

10-3-84

SOALAR II. Monolito?

tumbado, cerca del dolmen del mismo nombre. Hoy existe cerca de él un depósito de agua. Este monolito está tumbado, casi enterrado, y durante la construcción del depósito le hicieron algunas rasquñas e incluso lo dejaron a ras del terreno por lo que hoy es difícil su localización a pesar de que mide 3^m.25 de largo, 0^m.30 de ancho en la parte oeste, 0^m.40 en el centro y 0^m.15 en la parte este; su grosor es de 0^m.15, aproximadamente. Altitud: 685 m. aproximada.



País = España	Comunidad Autónoma = Navarra	Provincia (31): Navarra	Municipio = Valle de Baztan (Erratzu)
Zona megalítica (15): Soalar-Autza	Tipo Monumento (04): Menhir	Nº. (06):	Nombre: Soalar 2 este Hilharriak: 31-15-04-06

1.992

Gaztelu Iraundegi, Iñaki.

Carta aviso del destrozo que pueden hacer en el nuevo menhir en Soalar. San Sebastián-Donostia. 09 de Mayo de 1.992.

Luis: Solo unas líneas para decirte que el monolito de Soalar, el de la fotocopia, está retirado de su sitio y tirado encima de lo que queda del dolmen de Soalar. Entre troncos y ramas y junto a la maquinaria que están empleando en los trabajos de la zona. En el lugar aproximado en que se encontraba el monolito han hecho una zanja en forma de cuadro, como si fueran a construir un depósito. Muy cerca de esta zanja, y por eso fue lo que a mí me confundió, hay una piedra alargada, tumbada y a ras casi del terreno. En su día cuando fui a visitar el monolito de Soalar me encontré con esta piedra por lo que deduci que se trata del monolito de Soalar y que con los trabajos lo habian hundido y además un trozo roto, pues habian pasado por encima de él. Aclarado esto sólo falta hacer una cata a esta otra piedra para saber de que se trata.

Iñaki

País = España	Comunidad Autónoma = Navarra	Provincia (31): Navarra	Municipio = Valle de Baztan (Erratzu)
Zona megalítica (15): Soalar-Autza	Tipo Monumento (04): Menhir	Nº. (06):	Nombre: Soalar 2 este Hilharriak: 31-15-04-06

2.005 **Gaztelu** Iraundegi, Iñaki.
Beartzun (I). **Club Deportivo Fortuna**, nº. **22**. San Sebastián-Donostia, p. 37.

BEARTZUN (I)

Eskaintza. Frantzyisko Ondarra, Aita Patri, zegnarekin Baztan araneko monumento megalitiko asko ibiltzen, bisitatu baintuen.

En toda Navarra existen muchos monumentos megalíticos, mejor o peor conservados, que certifican la presencia humana de miles de años.

El valle de Baztan probablemente sea el que concentra el mayor número de estos monumentos.

BEARTZUN, de Elizondo, es una barriada agregada al municipio del Baztan. Está situado a orillas del barranco de su nombre, afluente del río Baztan, y a 6 k. de Elizondo, rodeado de montañas en las que se hallan gran número de megalitos, de los que hoy visitaremos algunos. Por favor sean respetuosos con ellos. Que su visita no les perjudique.

Saliendo de Foruko Plaza por la carretera a Beartzun, a los 4,5 k. está el alto de Baratzeta. Desde aquí iniciaremos el recorrido formando un círculo sobre los nacimientos de las aguas que bajan a Beartzun. Existen otros megalitos, muy próximos, pero esos quedan para otra excursión.

ARRONDO y OIZA

Situados en el alto, a 465m. de altitud, seguimos por una pista que nace a la izquierda. Enseguida la pista se divide; abandonamos las pistas para seguir de frente, por un impreciso sendero que hay a la izquierda y que remonta el raso terreno y nos lleva hasta el bosque donde se encuentra el dolmen de Arrondo. Volvemos por el camino para seguir por la pista que hemos dejado, que sube hasta llegar a una borda, entre castaños. Más adelante salimos a terreno raso y el camino asciende muy rápido, hasta llegar a un alto desde el que se ve casi todo el recorrido que vamos a realizar. Seguimos subiendo hasta alcanzar la parte alta del monte Oiza, donde se encuentra el dolmen del mismo nombre.

GOIZEMETZ y SOALAR

Descendemos por la ladera norte hasta llegar al ancho camino. Según vamos bajando veremos una borda, al pie de un roquedo. Esta es la referencia que tenemos para dar con el monolito de Goizemetzko lepoa, el cual está encima de las rocas, un poco antes de llegar a un haya solitaria.

Seguimos bajando, al norte, hacia el bosque de hayas. Un poco antes del bosque, entre las rocas, hay una piedra hincada, que fue señalizada en el año 1992, equivocadamente, como Goizemetzko lepoa, nombre que corresponde al monolito anterior. Este se llama Goizemetz.

Desde aquí hay que bajar hacia el norte cruzar el riachuelo de Goizemetz y seguir hacia el norte por la derecha del monte Maulitz hasta llegar al lugar donde se hallaba el menhir de Soalar, un poco más hacia el este pasamos junto al túmulo de Soalar y seguidamente veremos el dolmen de Soalar 1 norte.

Desde aquí tenemos que ir hacia el sur para ascender hacia el monte Soalar.

Nos dirigimos hacia un depósito que está próximo. Unos metros antes de llegar, tumbada en la hierba, veremos una laja, medio enterrada, que bien pudiera tratarse de otro monolito y que lo denominamos Soalar Ekialde, a 785m. de altura (G.P.S. X: 624.995 – Y: 4.778.262, ED 50.). De lo que se ve tiene una longitud de unos 4,30m. de largo, 0,35-0,25m. de ancho y 0,15m. de grueso. Es de arenisca del lugar.

Dejando el depósito a la derecha, subimos con dirección noreste, para evitar el paso de otra alambrada. Una vez superada giramos al sureste y, manteniendo la altura, daremos con los tres cromlechs de Soalar, a 805m. de altura. Están en terreno raso y algo inclinado, cerca de una alambrada. Todavía son visibles pero en nada se parecen a como eran antes de que se realizaran la roturación del terreno, pues han desaparecido varios testigos y allanado sus túmulos.

País = España	Comunidad Autónoma = Navarra	Provincia (31): Navarra	Municipio = Valle de Baztan (Erratzu)
Zona megalítica (15): Soalar-Autza	Tipo Monumento (04): Menhir	Nº. (06):	Nombre: Soalar 2 este Hilharriak: 31-15-04-06

2.005 Bueno Ramírez, Primitiva – Balbin Behrmann, Rodrigo de – Barroso Bermejo, Rosa.
La estela armada de Soalar. Valle del Baztán (Navarra).
Trabajos de Arqueología Navarra, nº. 18. Pamplona, pp. 28 y 29.

EL COLLADO DE SOALAR EN EL ENTRAMADO MEGALÍTICO DEL VALLE DEL BAZTÁN

La estatua de Soalar se localiza en el punto más externo y visible del collado de Soalar. Se podría decir que se ha elegido la zona más “adelantada” del collado, respecto al Valle de Baztán de modo que la visibilidad de la estatua hacia éste sería total y al contrario también.

Su posición en el collado repite la de una parte importante de los menhires conocidos en la región que nos ocupa y, concretamente, la de las piezas de Gorospil, Argibelgo-Iepoa o Burga, dentro del mismo Valle del Baztán. Como ellos, ha sido construido con materia prima local: arenisca roja.

A sus pies se extiende una majada en la que localizamos algunas piezas, cerámica, restos de molino, que indican una estación al aire libre que interpretamos como posible lugar de habitación. A su espalda, al **oeste** de la estatua, se acumulan una serie de monumentos cuya organización no parece en absoluto aleatoria.

El primero es un túmulo de en torno a 10m de diámetro recogido en los repertorios mencionados de Ondarra y Vallespi como Soalar II. Debe contener el interior una cámara funeraria pero no tenemos documentación arqueológica de él. En la misma línea, otro monumento megalítico, esta vez excavado, se dibuja como una gran cámara delimitada por piezas de arenisca del Baztán, idéntica materia prima a la de la estela. **Unos metros hacia el oeste, en la misma línea que describimos, yace en el suelo otro menhir, de muy similar figura al que nos ocupa.**

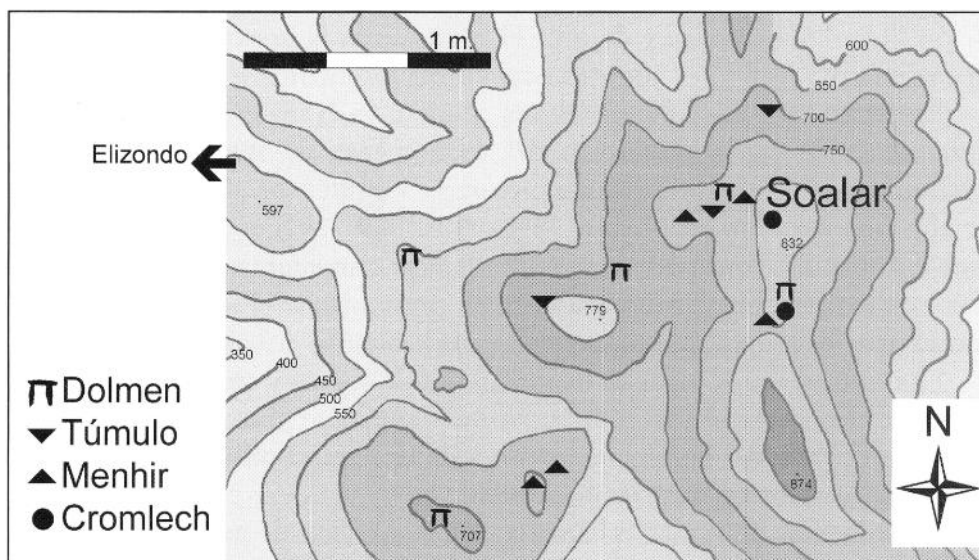


Figura 18. Situación de los yacimientos arqueológicos del entorno de Soalar.




Figura 19. Segundo menhir de Soalar en su situación actual. Foto R. de Balbin.

AGRADECIMIENTOS

Queremos agradecer expresamente al grupo Hilharriak (Balere Barrero, Iñaki Gaztelu, Alfonso Martínez, Goyo Mercader, Manolo Tamayo e Iñigo Txintxurreta) y a Luis Millán, el haber puesto a nuestra disposición el estudio de la estela de Soalar. Su generosidad y su interés por el conocimiento, nos ha colocado ante una de las piezas más espectaculares del patrimonio estatuario megalítico de la Península Ibérica.

País = España	Comunidad Autónoma = Navarra	Provincia (31): Navarra	Municipio = Valle de Baztan (Erratzu)
----------------------	-------------------------------------	--------------------------------	--

Zona megalítica (15): Soalar-Autza	Tipo Monumento (04): Menhir	Nº. (06):	Nombre: Soalar 2 este	Hilharriak: 31-15-04-06
---	------------------------------------	-----------	------------------------------	--------------------------------

2.005 Hilharriak = Balere **Barrero** Hidalgo – Iñaki **Gaztelu** Iraundegi – Alfonso **Martínez** Manteca – Goyo **Mercader** Mendiburu – Luis **Millán** San Emeterio – Manolo **Tamayo** Cervigón – Iñigo **Txintxurreta** Díaz.
Catálogo de monumentos megalíticos en Navarra.
Cuadernos de Arqueología de la Universidad de Navarra, Pamplona-Iruña, nº. **13**, p. 44.

Municipio	Nº.	(01): DÓLMENES	LOCALIZADO POR	FECHA	Mapa	Coordenadas U.T.M. Huso 30 T. ED 50
Baztan	01	Lamizilo	Eulogio Zudaire Huarte	1.946-09-18	91-I	X: 626.420, Y: 4.776.185, Z: 725. Bien
Baztan	02	Errolan	Eulogio Zudaire Huarte	1.946-09-18	91-I	X: 626.600, Y: 4.776.050, Z: 725. Bien
Baztan	03	Urrixka I sur	José Miguel Barandiaran Ayerbe	1.948-05-28	91-I	X: 627.370, Y: 4.774.804, Z: 760. Bien
Baztan	04	Jeneralaren tonba	José Miguel Barandiaran Ayerbe	1.948-05-28	91-I	X: 627.429, Y: 4.774.949, Z: 810. Bien
Baztan	05	Sorginetxoa	Blas Taracena Aguirre	1.949-08-00	91-I	X: 626.275, Y: 4.777.536, Z: 609. Bien
Baztan	06	Aznabasterra	Blas Taracena Aguirre	1.949-08-00	91-I	X: 626.910, Y: 4.777.515, Z: 675. Bien
Baztan	07	Munautz	Blas Taracena Aguirre	1.949-08-00	91-I	X: 627.757, Y: 4.775.877, Z: 810. Bien
Baztan	08	Errazu-Soalar I (Otxasko)	Jesús Elósegui Irazusta	1.954-09-19	91-I	X: 624.980, Y: 4.779.184, Z: 693. Bien
Baztan	09	Errazu-Soalar II (Soalar I sur)	Jesús Elósegui Irazusta	1.954-09-19	91-I	X: 625.168, Y: 4.777.897, Z: 812. Bien
Baztan	10	Oiza	Tomas López Sellés	1.958-01-01	91-I	X: 623.760, Y: 4.776.990, Z: 705. Bien
Baztan	11	Urrixka II norte	Tomas López Sellés	1.961-03-14	91-I	X: 627.177, Y: 4.775.407, Z: 705. Bien
Baztan	12	Burga	Tomas López Sellés	1.964-02-04	91-I	X: 625.950, Y: 4.776.590, Z: 720. Bien
Baztan	13	Soalar II norte	Eduardo Mauleón Maquirriain	1.966-04-08	91-I	X: 624.952, Y: 4.778.274, Z: 783. Bien
Baztan	14	Sustera I sur	Francisco Ondarra Erdozia	1.972-04-29	91-I	X: 626.250, Y: 4.774.820, Z: 675. Bien
Baztan	15	Sustera II norte	Francisco Ondarra Erdozia	1.972-04-29	91-I	X: 626.240, Y: 4.774.850, Z: 665. Bien
Baztan	16	Irlintzi	Luis Millán San Emeterio	1.982-07-07	91-I	X: 623.680, Y: 4.778.005, Z: 605. Bien
Baztan	17	Aitzpulun	Luis Millán San Emeterio – Francisco Ondarra Erdozia	1.984-04-21	91-I	X: 627.149, Y: 4.777.462, Z: 652. Bien
Baztan	18	Ukkurreta	Iñaki Gaztelu – Miren Karnele Manzanos Hidalgo	1.992-10-25	91-I	X: 624.590, Y: 4.777.925, Z: 730. Bien
Baztan	19	Arondo	Iñaki Gaztelu – Miren Karnele Manzanos Hidalgo	1.996-11-27	91-I	X: 624.234, Y: 4.775.777, Z: 488. Bien
Baztan	20	Urrixka bizkarra	Barrero-Gaztelu-Martínez-Mercader-Millán-Taberna-Tamayo	2.007-12-22	91-I	X: 627.361, Y: 4.774.822, Z: 765. Bien
Baztan	21	Oiza este	B Barrero-G Mercader-L Millán-M Tamayo-X Taberna	2.008-02-16	91-I	X: 623.836, Y: 4.776.979, Z: 706. Bien

Municipio	Nº.	(02): TÚMULOS	LOCALIZADO POR	FECHA	Mapa	Coordenadas U.T.M. Huso 30 T. ED 50
Baztan	01	Intzuriko lepoa	Francisco Ondarra Erdozia	1.971-11-01	91-I	X: 622.575, Y: 4.778.136, Z: 456. Bien
Baztan	02	Lamizilo	Francisco Ondarra Erdozia	1.971-11-01	91-I	X: 626.484, Y: 4.776.113, Z: 725. Bien
Baztan	03	Errolan	Francisco Ondarra Erdozia	1.971-11-01	91-I	X: 626.552, Y: 4.776.077, Z: 725. Bien
Baztan	04	Maulitz	Francisco Ondarra Erdozia	1.973-05-31	91-I	X: 624.210, Y: 4.777.855, Z: 750. Bien
Baztan	05	Soalar	Francisco Ondarra Erdozia	1.975-05-24	91-I	X: 624.876, Y: 4.778.235, Z: 773. Bien
Baztan	06	Arotzeneko borda	Francisco Ondarra Erdozia	1.982-10-01	91-I	X: 624.523, Y: 4.776.193, Z: 520. Bien
Baztan	07	Olhateko lepoa	Luis Millán San Emeterio	1.996-04-21	66-III	X: 629.920, Y: 4.780.767, Z: 829. Bien
Baztan	08-a	Zakaneko argaina I norte	Luis Millán San Emeterio	1.996-04-21	91-I	X: 628.954, Y: 4.778.666, Z: 1.126. Bien
Baztan	08-b	Zakaneko argaina II sur	Luis Millán San Emeterio	1.996-04-21	91-I	X: 628.966, Y: 4.778.655, Z: 1.126. Bien
Baztan	09	Olateko lepoa II (230)	Josu Cabodevilla Luserreta – Itziar Zabalza Aldave	1.997-07-02	66-III	X: 629.920, Y: 4.780.850, Z: 840. Ap.
Baztan	10	Nabil (Ezkerreta I)* (297)	Josu Cabodevilla Luserreta	2.000-09-26	91-I	X: 625.061, Y: 4.779.513, Z: 600. Bien
Baztan	11	Nabil (Ezkerreta II) (298)	Josu Cabodevilla Luserreta	2.000-09-26	91-I	X: 625.023, Y: 4.779.762, Z: 600. Bien
Baztan	12	Ukkurreta (295)	Josu Cabodevilla Luserreta – Itziar Zabalza Aldave	2.002-11-00	91-I	X: 624.590, Y: 4.777.925, Z: 730. Ap.
Baztan	13	Aitzpulun	Barrero – Cabodevilla – Gaztelu – Mercader – Millán	2.003-12-06	91-I	X: 627.205, Y: 4.777.426, Z: 649. Bien

Municipio	Nº.	(04): MONOLITOS	LOCALIZADO POR	FECHA	Mapa	Coordenadas U.T.M. 30 T. ED 50
Baztan	01	Pagozelai	Jacques Blot	1.972-08-00	91-I	X: 628.135, Y: 4.775.763, Z: 890. Bien
Baztan	02	Burga	Francisco Ondarra Erdozia	1.974-06-13	91-I	X: 625.160, Y: 4.777.800, Z: 805. Ap.
Baztan	03	Soalar 1 oeste	Francisco Ondarra Erdozia	1.974-06-13	91-I	X: 624.793, Y: 4.778.214, Z: 773. Bien
Baztan	04	Goizemezko lepoa*	Francisco Ondarra Erdozia	1.983-04-15	91-I	X: 624.175, Y: 4.777.125, Z: 685. Bien
Baztan	05	Berdaritz 1 sur (destruido)	Luis Millán San Emeterio – Francisco Ondarra Erdozia	1.983-09-11	91-I	X: 627.060, Y: 4.774.685, Z: 705. Ap.
Baztan	06	Soalar 2 este	Iñaki Gaztelu – Miren Karnele Manzanos Hidalgo	1.984-03-10	91-I	X: 624.995, Y: 4.778.260, Z: 788. Bien
Baztan	07	Basabar*	Francisco Ondarra Erdozia	1.986-03-29	91-I	X: 626.080, Y: 4.776.435, Z: 695. Bien
Baztan	08	Nekaitz	Luis Millán – Juan José Ochoa de Zabalegui	1.988-04-23	91-I	X: 629.999, Y: 4.779.833, Z: 855. Bien
Baztan	09	Goizemetz	Iñaki Gaztelu – Miren Karnele Manzanos Hidalgo	1.991-10-13	91-I	X: 624.250, Y: 4.777.180, Z: 675. Bien
Baztan	10	Burga 2*	Iñaki Gaztelu – Miren Karnele Manzanos Hidalgo	1.991-10-26	91-I	X: 625.850, Y: 4.776.670, Z: 730. Ap.
Baztan	11	Basabarko lepoa*	Iñaki Gaztelu – Miren Karnele Manzanos Hidalgo	1.991-11-10	91-I	X: 626.050, Y: 4.776.450, Z: 710. Ap.
Baztan	12	Mizpire*	Iñaki Gaztelu – Miren Karnele Manzanos Hidalgo	1.992-10-25	91-I	X: 626.730, Y: 4.775.720, Z: 708. Ap.
Baztan	13	Mizkiritzen borda 1	Iñaki Gaztelu – Miren Karnele Manzanos Hidalgo	1.997-10-25	91-I	X: 624.068, Y: 4.777.138, Z: 655. Bien
Baztan	14	Burga*	Iñaki Gaztelu – Miren Karnele Manzanos Hidalgo	1.999-03-139	91-I	X: 625.920, Y: 4.776.650, Z: 735. Ap.
Baztan	15	Gamioko iturria*	Iñaki Gaztelu – Miren Karnele Manzanos Hidalgo	2.000-10-28	91-I	X: 624.600, Y: 4.777.050, Z: 600. Bien
Baztan	16	Berdaritz 2 norte	Iñaki Gaztelu – Miren Karnele Manzanos Hidalgo	2.000-10-28	91-I	X: 627.142, Y: 4.774.721, Z: 690. Bien
Baztan	17	Nekaitz* (232)	Josu Cabodevilla Luserreta – Itziar Zabalza Aldave	2.003-07-01	91-I	X: 629.999, Y: 4.779.833, Z: 855. Ap.
Baztan	18	Soalar gaina I* (284)	Josu Cabodevilla Luserreta – Itziar Zabalza Aldave	2.004-01-05	91-I	X: 625.209, Y: 4.778.240, Z: 820. Bien
Baztan	19	Soalar gaina II* (285)	Josu Cabodevilla Luserreta – Itziar Zabalza Aldave	2.004-01-05	91-I	X: 625.224, Y: 4.778.232, Z: 820. Bien
Baztan	20	Soalarko erreka* (293)	Josu Cabodevilla Luserreta – Itziar Zabalza Aldave	2.004-01-05	91-I	X: 624.770, Y: 4.777.778, Z: 708. Bien

País = España	Comunidad Autónoma = Navarra	Provincia (31): Navarra	Municipio = Valle de Baztan (Erratzu)
Zona megalítica (15): Soalar-Autza	Tipo Monumento (04): Menhir	Nº. (06):	Nombre: Soalar 2 este Hilharririk: 31-15-04-06

2.006 Cabodevilla Lusarreta, Josu – Zabalza Aldave, Itziar.
Catálogo Megalítico del valle de Baztan.
 Trabajos de Arqueología Navarra, Monografías Arqueológicas, nº. 1. Pamplona-Iruña, pp. 172-413, nº. 292.

292 SOALAR SORTALDE. MENHIR



Propiedad: Baztan. Arizkun.

Altitud: 800 m.

Época: Sin determinar.

Descripción: Monolito tumbado mirando al este-oeste de 4,30 metros de largo, y 0,30 metros de grosor en todo lo que se puede ver, ya que se encuentra semienterrado.

Material: Arenisca.

Estado: Se encuentra en un prado cercado.

Ubicación: Se encuentra a pocos metros del dolmen de Soalar y a unos 100 de donde se hallaba el menhir que hoy descansa en el Museo de Elizondo. Cercano al depósito de agua allí existente.

Historia: Encontrado por Iñaki Gaztelu.

292 SOALARREKO HARRIBAKOITZA. SORTALDE/MENHIR

Jabetza: Baztan. Arizkun.

Goi: 800 m.

Aroa: Zehaztugabea.

Deskribapena: Sortaldetik Sartaldera begira eta etznik dagoen monolitoa dugu. Menhirrak, 4,30 metro luze du, Soalar Sartaldeko menhirrak duen neurri beretsua, hain zuzen. 0,30 metro sartaldeko hertzean eta 0,30 lodi punta berean. Gainontzeko neurriak ezin dira eman, monolitoa lurrean sarturik aurkitzen baita.

Harri mota: Hareazkoa.

Egoera: Ona. Luberri batean aurkitzen da egun.

Kokapena: Soalar trikuharritik berrogeita hamar metrora dago, sortaldera buruz, bertan dagoen uillutik hamar bat metrora iparreruntza. Soalar Sortalde Harri Bakarra, ehun bat metrora zegoen, sartaldera buruz. Irispidea, Arizkundik Nabil ta Ezkerretan barna doan bide zabaletik goiti ga eta Otsako mendia gibelean utzik geroz, Soalar mendiko goialdera doan bidezabala jarraiki eta behin bertako zelaira iritsi ondoren, esker eta goitti, hango ur biltegira hurbildu eta bertan agertzen da monolitoa.

Historia: Iñaki Gazteluk aurkitua.