

País = España	Comunidad Autónoma = Navarra	Provincia (31): Navarra	Zona megalítica (23): Juslapeña – Iza
Municipio = Juslapeña (Garcirain)	Tipo Monumento (01): Dolmen	Nº. (03):	Nombre: Soiaondi Hilharriak: 31-23-01-03

COORDENADAS: Hoja 115-III (Gulina). I.G.N. Escala 1: 25.000. U.T.M. Huso 30 T. = X: 604.044, Y: 4.748.858, Z: 853. **European 1979**.
 Hoja 115-III (Gulina). I.G.N. Escala 1: 25.000. U.T.M. Huso 30 T. = X: 603.941, Y: 4.748.649, Z: 853. **ETRS 89**.

LOCALIZACIÓN: Se halla situado a poco más de cien metros al norte de la cima de Soiaondi, al suroeste de Garcirain, al noreste de Sarasa.

ACCESO: Desde la población de Berrioizar hay que ir hacia el norte por la carretera NA-4100 hasta llegar al cruce hacia Larrayoz. Nada más coger este desvío y cruzar los ríos tenemos que coger una pista de cemento a la izquierda que se dirige con rumbo oeste hasta llegar a un depósito de aguas. Desde aquí la pista continúa con el mismo rumbo pero ya sin estar cementada hasta llegar a una zona llana, donde tenemos que subir hasta la parte más alta del monte por un sendero en medio de un pinar. El monumento lo veremos en la zona del corte de la montaña, un poco al norte del lugar más alto y cerca de la alambrada.

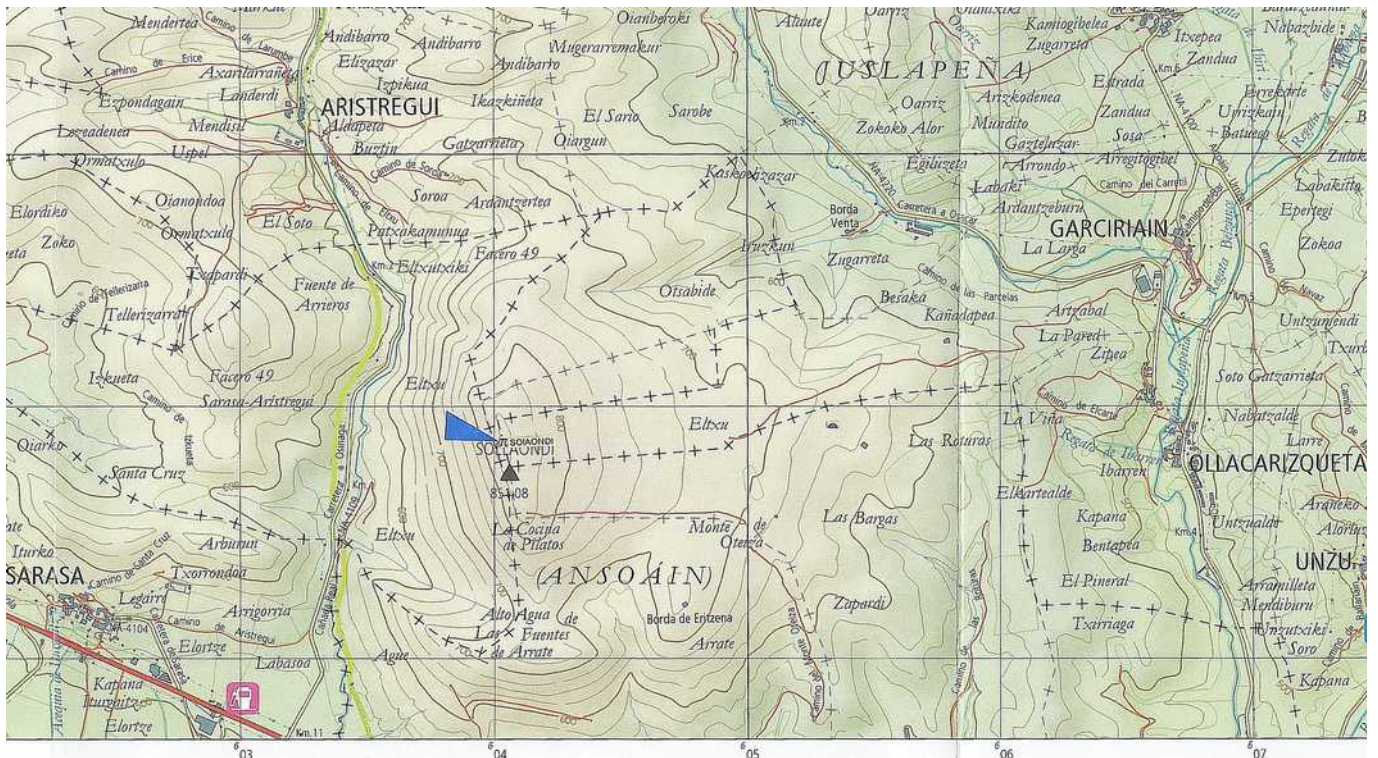
DESCRIPCIÓN: **Dolmen**. Situado al borde del corte en la parte alta de la montaña, muy cerca del pinar, donde solo crece la hierba y las zarzas. Tiene un túmulo bastante rebajado y que está integrado con el terreno, mediría unos 14m de diámetro, alcanzando 0,50m de alto por el lado E, 0,60m por el lado W, estando a ras del terreno por los lados N y S. Conserva parte del peristalito, sobre todo por los lados S y W. La cámara que apenas sobresale del terreno, pero ha sido vaciada por la parte interior unos 0,30m; mide 1,05m de ancho por 2,25m de largo; está compuesta por 1 losa al W, 2 losas al E, 8 losas por el lado N y 1 losa por el lado S. Parece que se le nota una especie de corredor por el lado E de la cámara. Hay una pequeña cata por la parte S del túmulo.

La losa nº. 1 (S) mide, 1,20m de largo, 0,25m de alto y 0,15m de grosor, orientada a 315°. In situ.
 La losa nº. 2 (W) mide, 0,65m de largo, 0,25m de alto y 0,10m de grosor, orientada a 65°. Inclineda al interior.
 La losa nº. 3 (N) mide, 0,70m de largo, 0,20m de alto y 0,10m de grosor, orientada a 120°. In situ.
 La losa nº. 4 (N) mide, 0,50m de largo, 0,20m de alto y 0,10m de grosor, orientada a 120°. In situ.
 La losa nº. 5 (N) mide, 0,35m de largo, 0,25m de alto y 0,10m de grosor, orientada a 120°. In situ.
 La losa nº. 6 (N) mide, 0,40m de largo, 0,15m de alto y 0,10m de grosor, orientada a 120°. In situ.
 La losa nº. 7 (N) mide, 0,45m de largo, 0,15m de alto y 0,10m de grosor, orientada a 120°. In situ.
 La losa nº. 8 (N) mide, 0,65m de largo, 0,30m de alto y 0,12m de grosor, orientada a 120°. In situ.
 La losa nº. 9 (N) mide, 0,85m de largo, 0,20m de alto y 0,20m de grosor, orientada a 150°. In situ.
 La losa nº. 10 (N) mide, 0,50m de largo, 0,20m de alto y 0,15m de grosor, orientada a 150°. In situ.
 La losa nº. 11 (N) mide, 0,35m de largo, 0,20m de alto y 0,10m de grosor, orientada a 190°. In situ.
 La losa nº. 12 (E-N) mide, 0,75m de largo, 0,10m de alto y 0,07m de grosor, orientada a 205°. In situ.
 La losa nº. 13 (E-S) mide, 0,75m de largo, 0,25m de alto y 0,08m de grosor, orientada a 265°. In situ.

Material, calizas del terreno.

HISTORIA: Localizado por José María **Pastor** Elgorriaga, el 28 de julio de 2.008.
 No se ha practicado excavación, pero si ha sido vaciado parte del interior.

BIBLIOGRAFÍA:

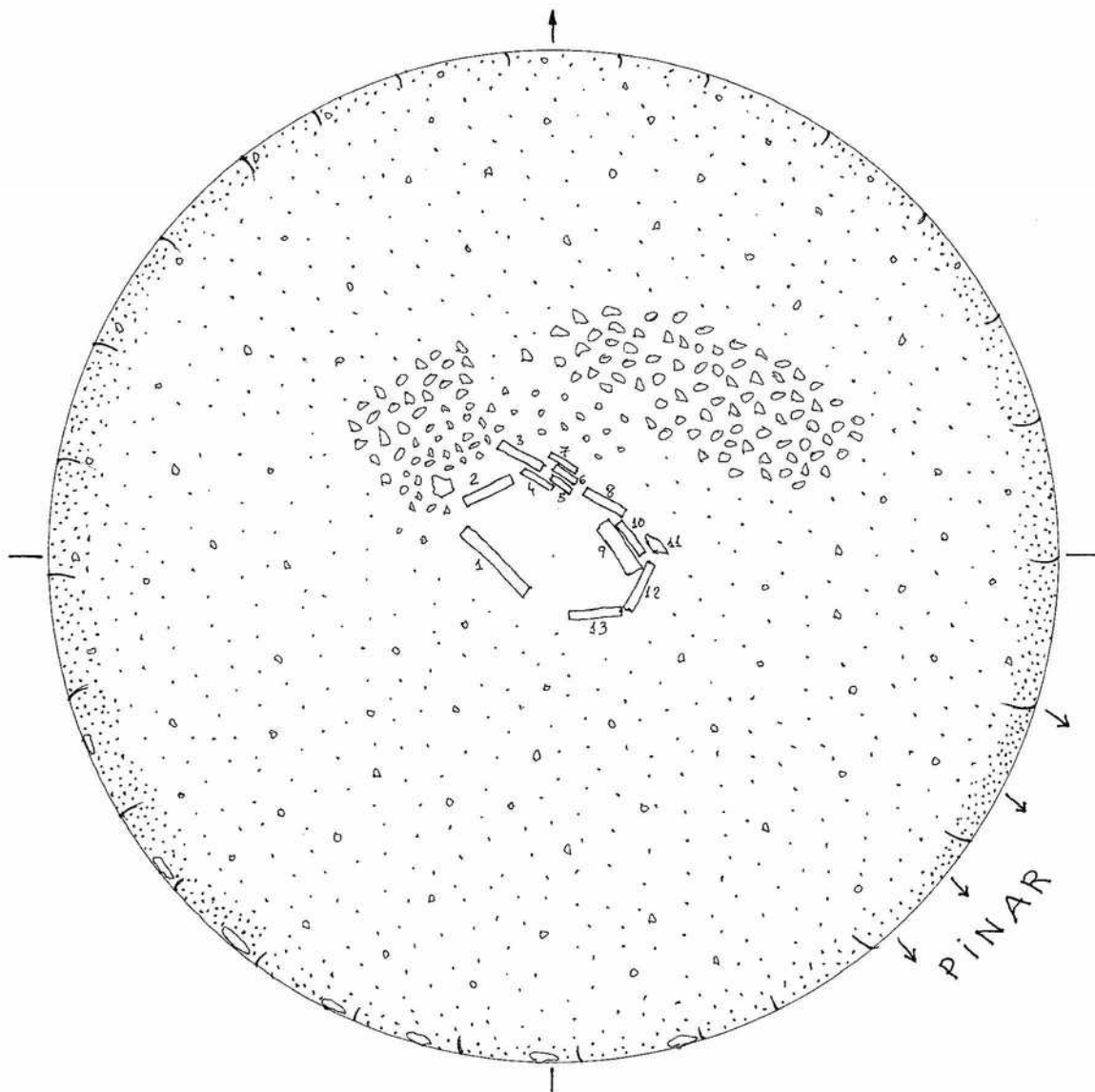


Norte ↑ Ipar

S O I A O N D I

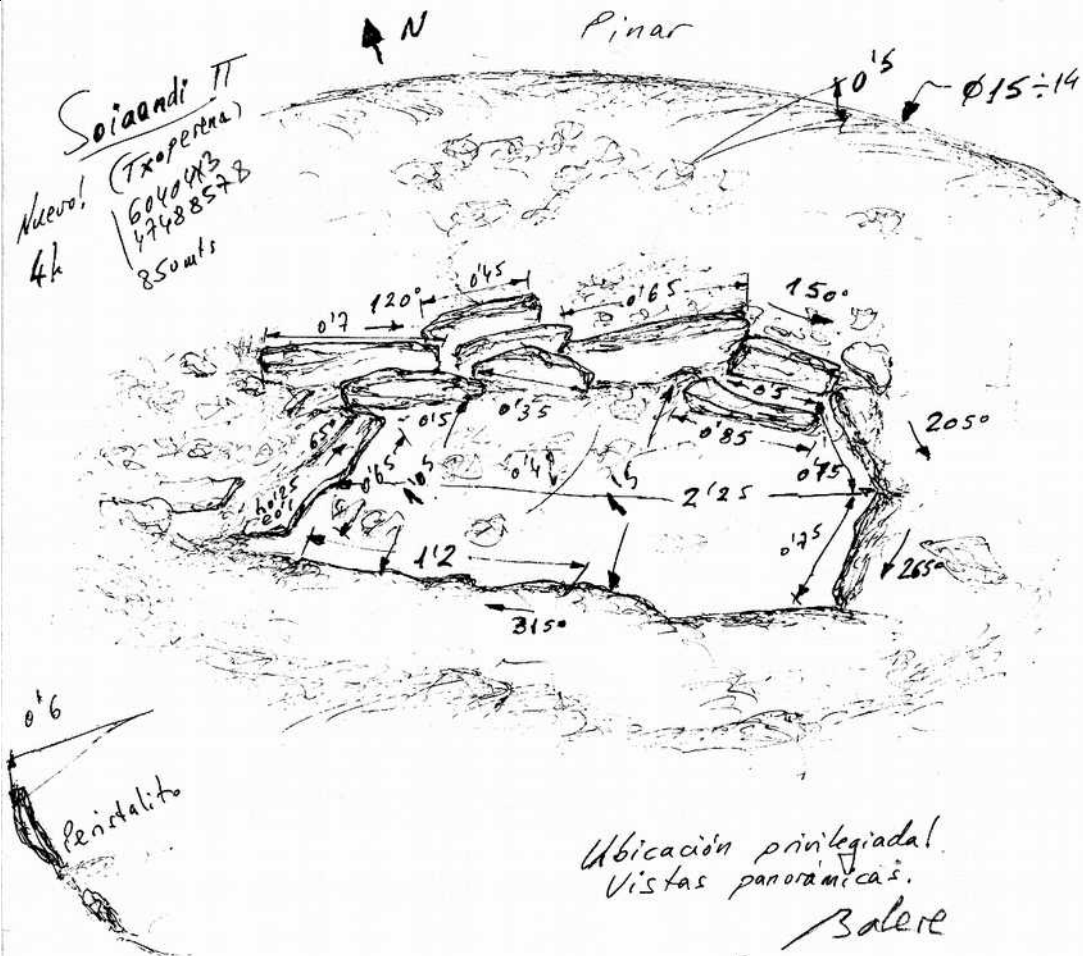
13-09-2.008

CORTE BARRANCO
↑ * * * * *
↑ * * * * *
↑ * * * * *
↑ * * * * *

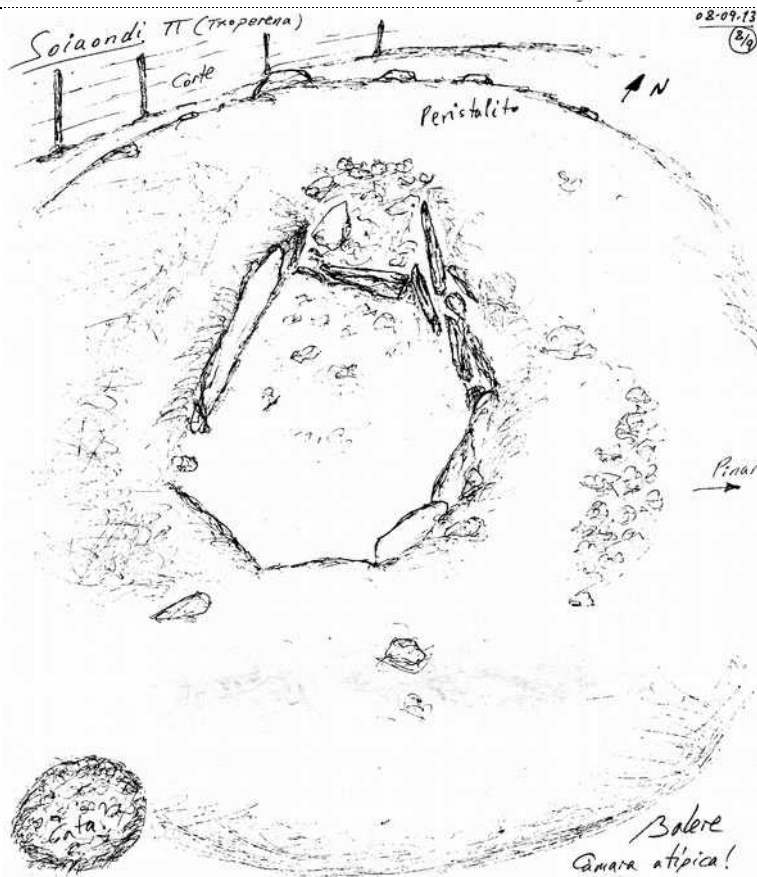


0 1 2 3 m.

Dolmen (03) Soiaondi. Hoja 115-III (Gulina). I.G.N. Escala 1: 25.000. U.T.M. Huso 30 T. = X: 604.044, Y: 4.748.858, Z: 853. **ED 50.** 13 de septiembre de 2.008.



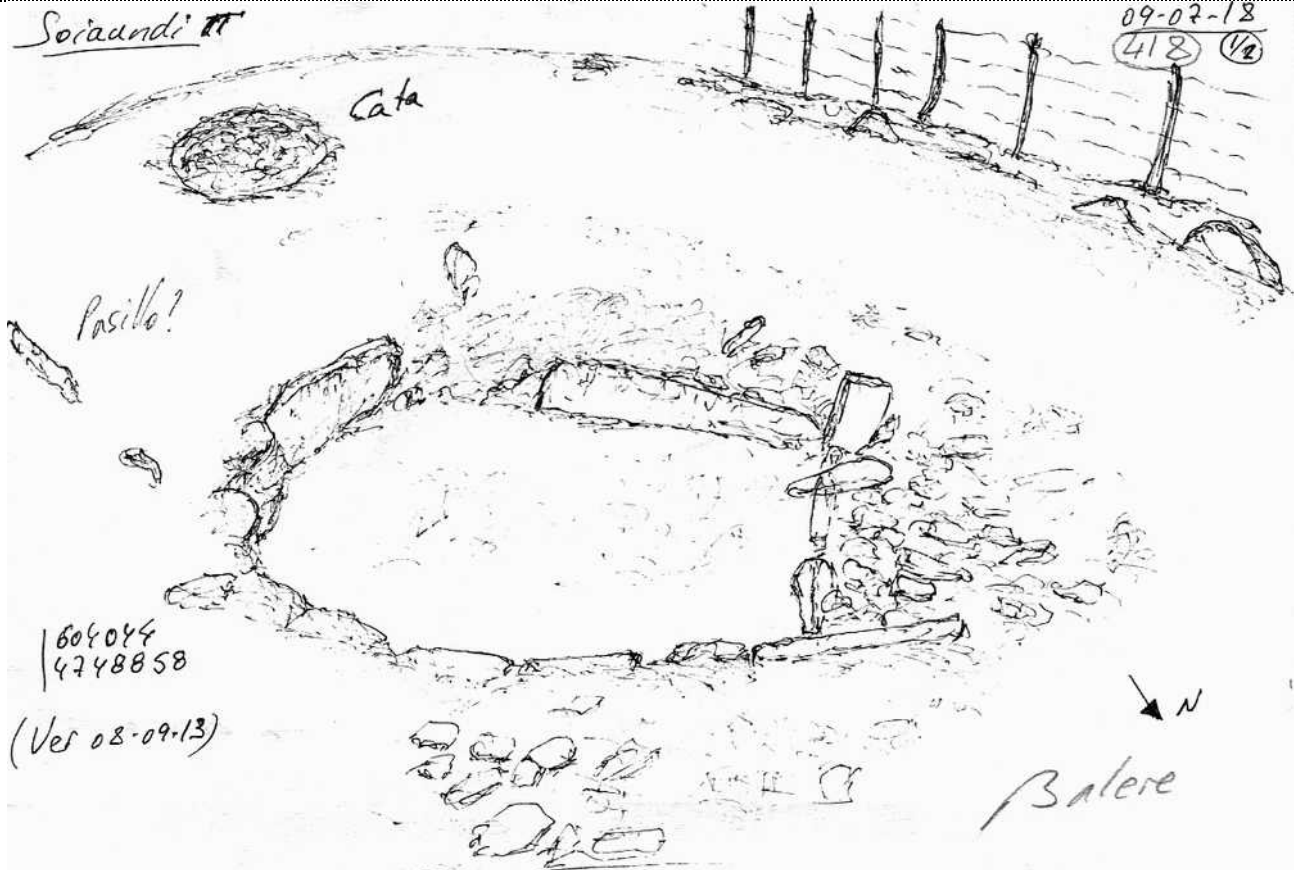
381-17



381-18

País = España	Comunidad Autónoma = Navarra	Provincia (31): Navarra	Zona megalítica (23): Juslapeña - Iza
Municipio = Juslapeña (Garcirain)	Tipo Monumento (01): Dolmen	Nº. (03):	Nombre: Soiaondi Hilharriak: 31-23-01-03

Dolmen (03) **Soiaondi**. Hoja 115-III (Gulina). I.G.N. Escala 1: 25.000. U.T.M. Huso 30 T. = X: 603.941, Y: 4.748.649, Z: 853. ETRS 89. 18 de julio de 2.009.



418-1



418-2

País = España	Comunidad Autónoma = Navarra	Provincia (31): Navarra	Zona megalítica (23): Juslapeña – Iza
Municipio = Juslapeña (Garcirain)	Tipo Monumento (01): Dolmen	Nº. (03):	Nombre: Soiaondi Hilharriak: 31-23-01-03



País = España	Comunidad Autónoma = Navarra	Provincia (31): Navarra	Zona megalítica (23): Juslapeña – Iza
Municipio = Juslapeña (Garcirain)	Tipo Monumento (01): Dolmen	Nº. (03):	Nombre: Soiaondi Hilharriak: 31-23-01-03