País = **España**	Comunidad Autónoma = **Navarra**	Provincia (**31**): **Navarra**	Municipio = **Otsagabia**

Zona megalítica (**30**): **Sierra de Abodi**	Tipo Monumento (03): **Cromlech**	Nº. (01):	Nombre: **Gaztanbidea**	**Hilharriak**: **31**-30-**03**-**01**

COORDENADAS: Mapa **117–I** (Irati). I.G.N. Escala 1: 25.000. **U**.**T**.**M**. Huso 30 T = **X**: 659.219, **Y**: 4.757.754, **Z**: 1.493. **European 1979**.
Mapa **117–I** (Irati). I.G.N. Escala 1: 25.000. **U**.**T**.**M**. Huso 30 T = **X**: 659.116, **Y**: 4.757.545, **Z**: 1.493. **ETRS 89**.

SITUACIÓN: Se halla situado al noreste del monte Abodi y al noreste del dolmen de Gaztanbidea, el más oriental de la sierra de Abodi.

ACCESO: Desde la población de Otsagabia hay que ir por la carretera que va hacia el puerto de Larrau hasta llegar a la curva donde antiguamente hubo una aduana y ahora hay una escuela de Esquí. Dejamos en este punto el vehículo y nos dirigimos hacia el oeste por la pista que va por la zona más alta, dejando primero un desvío a la derecha y seguidamente otro a la izquierda, donde al cabo de unos dos kilómetros llegamos a la altura de la cumbre de Gaztanbidea, la cual no es necesario subirla y se puede rodear tranquilamente para ir con rumbo noroeste hasta llegar a una zona herbosa por donde pasa la pista que hicieron para la práctica del esquí de fondo, muy cerca de los monumentos, que se hallan en el último rellano antes de subir al monte Abodi. Primero veremos al borde de la pista el cromlech de Gaztanbidea y a menos de treinta metros y 232º el túmulo del dolmen de Gaztanbidea.

DESCRIPCIÓN: **Cromlech**. Situado en terreno llano donde solo crece el fino pasto y algo de helecho, no lejos del bosque de hayas.
Se trata de un círculo de piedras que mide 4m de diámetro, está formado por 11 testigos visibles en forma de laja por el peristalito habiendo algún testigo más por el interior. En principio no parece que sea tumular.
Materiales, areniscas del terreno.

HISTORIA: Localizado por Luis **Millán** San Emeterio, el 25 de junio de 1984..
No se ha practicado excavación.

BIBLIOGRAFIA:

1.986 **Millán** San Emeterio, Luis.
Monumentos megalíticos de la sierra de Abodi. **Errimaia**, nº. 6. Donostia, pp. 9-17.

1.986 **Ezkurdia** Manrique, Miguel.
Dólmenes no catalogados en Navarra. **Gorosti**, nº. 4. Pamplona, p. 85.

1.987 **Millán** San Emeterio, Luis.
Monumentos megalíticos de la sierra de Abodi. **Gorosti**, nº. 4. Pamplona, pp. 86-87.

1.991-92 **Ripa** vega, Patxi.
Monumentos megalíticos de Navarra 1.890 – 1.990. **Trabajos de Arqueología Navarra**, nº. 10. Pamplona, p. 201.

2.004 **Peñalver** Iribarren, Xabier.
Mairubaratzak. Pirinioetako harrespilak. **Munibe**, suplemento nº. 19. Donostia, p. 85, nº. **110**.

2.005 **Hilharriak**.
Catálogo de monumentos megalíticos en Navarra.
Cuadernos de Arqueología de la Universidad de Navarra, nº. 13. Pamplona, p. 61.

2.005 **Peñalver** Iribarren, Xabier.
Los crómlech pirenaicos. **Bolskan**, nº. 22. Huesca, p. 95, nº. **141**.

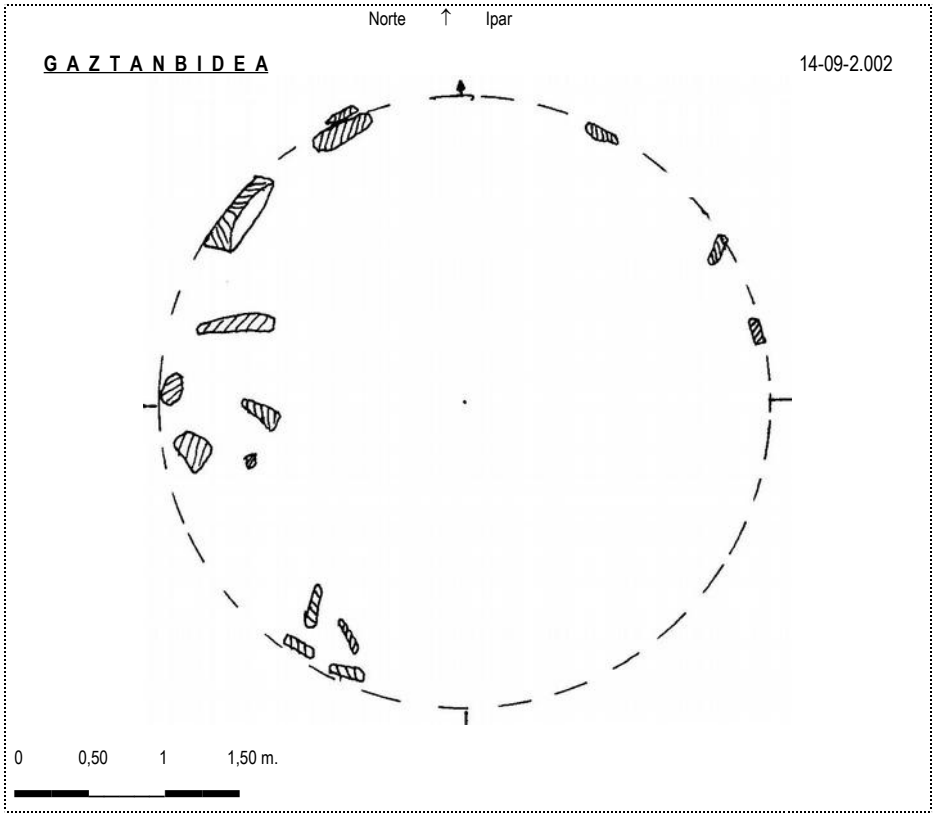

País = **España**	Comunidad Autónoma = **Navarra**	Provincia (**31**): **Navarra**	Municipio = **Otsagabia**

Zona megalítica (**30**): **Sierra de Abodi**	Tipo Monumento (03): **Cromlech**	Nº. (01):	Nombre: **Gaztanbidea**	**Hilharriak**: **31**-30-**03**-**01**

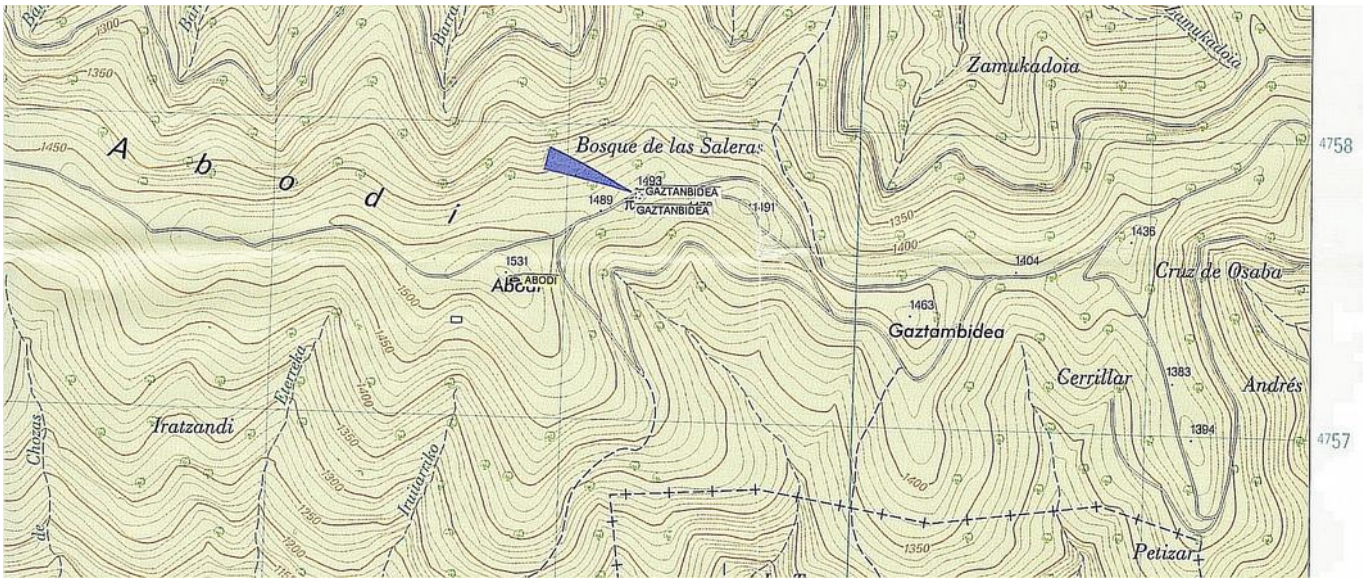

País = España	Comunidad Autónoma = Navarra	Provincia (31): Navarra	Municipio = Otsagabia

Zona megalítica (30): Sierra de Abodi	Tipo Monumento (03): Cromlech	Nº. (01):	Nombre: Gaztanbidea	Hilharriak: 31-30-03-01

Cromlech (01): **Gaztanbidea**. Mapa **117–I** (Irati). Escala 1: 25.000. **U**.**T**.**M**. Huso 30 T = **X**: 659.219, **Y**: 4.757.754, **Z**: 1.493. **ED 50**. 14 de septiembre de 2.002.

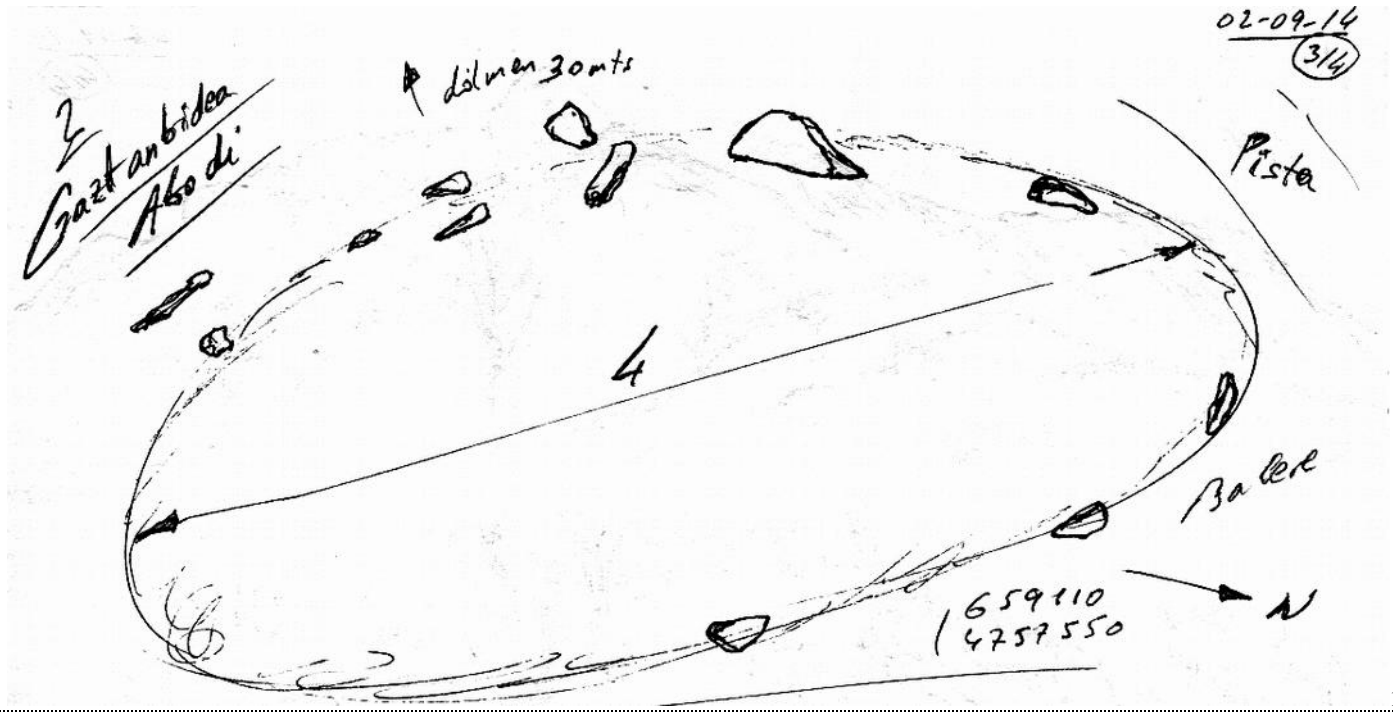

130-5

País = España	Comunidad Autónoma = Navarra	Provincia (31): Navarra	Municipio = Otsagabia

Zona megalítica (30): Sierra de Abodi	Tipo Monumento (03): Cromlech	Nº. (01):	Nombre: Gaztanbidea	Hilharriak: 31-30-03-01

1.986 **Millán** San Emeterio, Luis.
Monumentos megalíticos de la sierra de Abodi. **Errimaia**, nº. 6. Donostia, pp. 9-17.

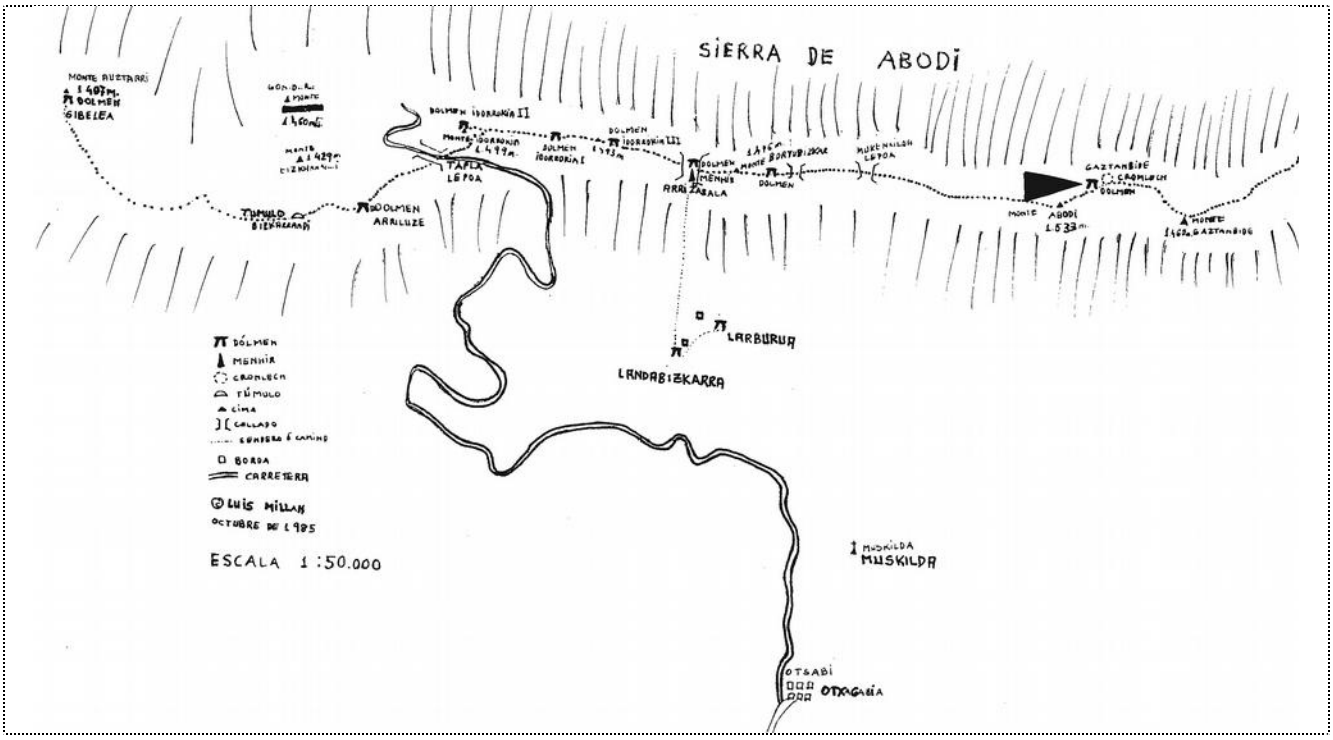

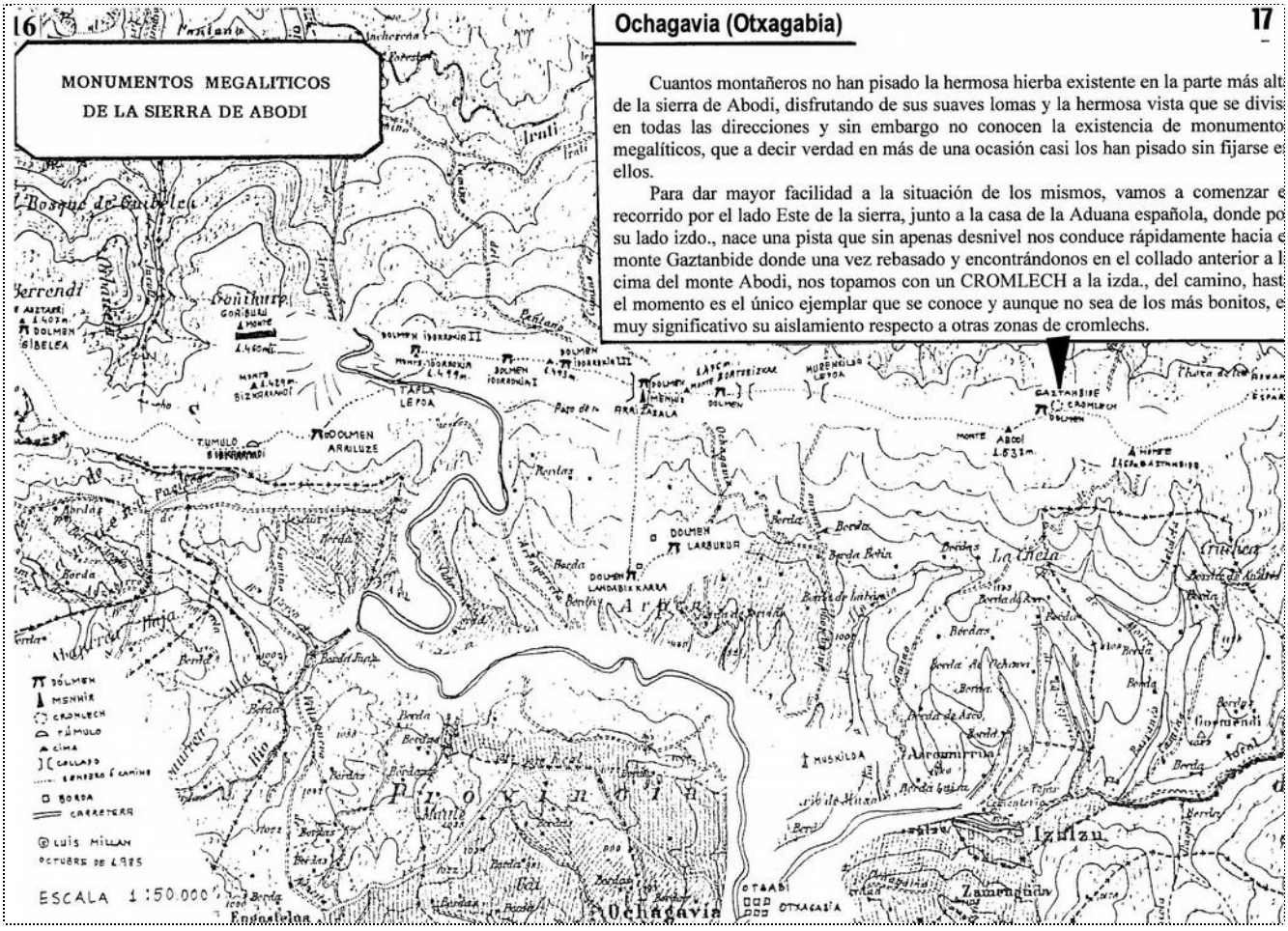

País = España	Comunidad Autónoma = Navarra	Provincia (31): Navarra	Municipio = Otsagabia

Zona megalítica (30): Sierra de Abodi	Tipo Monumento (03): Cromlech	Nº. (01):	Nombre: Gaztanbidea	Hilharriak: 31-30-03-01

1.986 **Ezkurdia** Manrique, Miguel.
Dólmenes no catalogados en Navarra. **Gorosti**, nº. 4. Pamplona, p. 85.

Abodi

Cromlech de Gaztanbide en la sierra de Abodi cercano al dolmen del mismo nombre. Localizado por Luis Millán.

1.987 **Millán** San Emeterio, Luis.
Monumentos megalíticos de la sierra de Abodi. **Gorosti**, nº. 4. Pamplona, pp. 86-87.

Para facilitar la situación de los mismos, vamos a comenzar el recorrido por el lado Este de la sierra, junto a la casa de la aduana española, donde por su lado izquierdo nace una pista que sin apenas desnivel nos conduce rápidamente hacia el monte **Gaztanbide** donde una vez rebasado y encontrándonos en el collado anterior a la cima del monte Abodi nos toparemos con un **cromlech** a la izquierda del camino.

Hasta el momento es el único ejemplar que se conoce y aunque no sea de los más bonitos, es muy significativo su aislamiento respecto a otras zonas de cromlechs.

A muy pocos metros más adelante y en el mismo collado, podemos observar los restos de un **dolmen** del que ya no quedan losas, solamente el túmulo y la depresión central.

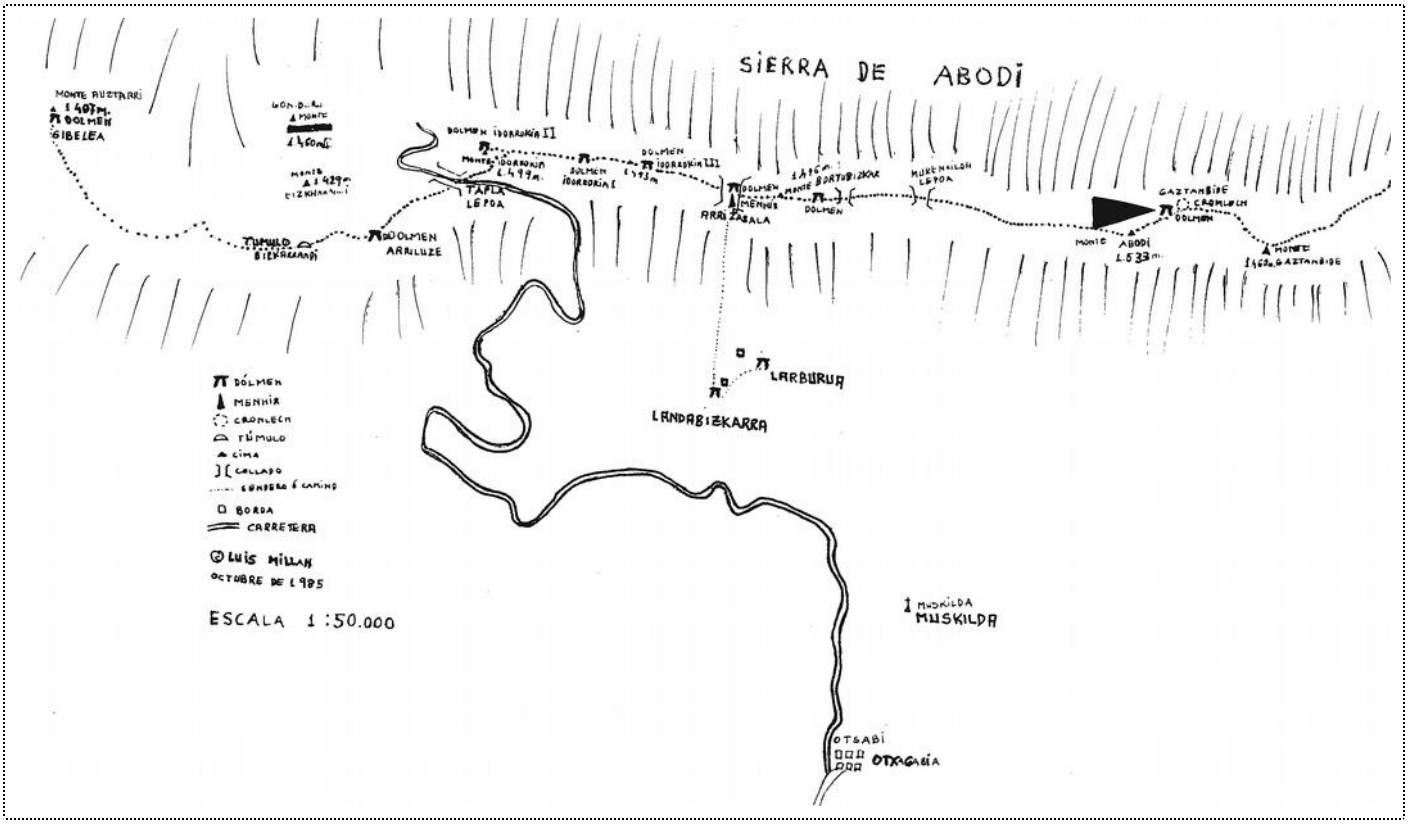

1.991-92 **Ripa** vega, Patxi.
Monumentos megalíticos de Navarra 1.890 – 1.990. **Trabajos de Arqueología Navarra**, nº. 10. Pamplona, p. 201.

GAZTANBIDEA: (CROMLECH). Luis Millán San Emeterio: 25.06.1984.

2.004 **Peñalver** Iribarren, Xabier.
Mairubaratzak. Pirinioetako harrespilak. **Munibe**, suplemento nº. 19. Donostia, p. 85, nº. **110**.

110.- GAZTANBIDE

Kokalekua
Abodi menditik E-ra, Otsagabiako udalerrian.

Koordenatuak:
Orria: 117-I (27-7). Irati. (1:25.000)
X. 659.500 Y. 4.757.750 Z. 1.489

Deskribapena
3,60 m-ko diametroko harrespila, lauza formako 11 lekuko agerikoz osatua; bat nabarmentzen da horien artean, 0,25 m garaia, monumentuaren M-an. HE-ko muturrean ez dago lekukorik. Hareharria.

Historia
1984an aurkitu zuen L. Millánek. Ez da indusketa lanik egin.

2.005 **Peñalver** Iribarren, Xabier.
Los crómlech pirenaicos. **Bolskan**, nº. 22. Huesca, p. 95, nº. **141**.

141. *GAZTANBIDE*

Situación

Al este del monte Abodi, en el término municipal de Otxagabia.

Coordenadas:
Hoja 117-I. Irati (1: 25 000).
X: 659 500, Y: 4 757 750, Z: 1489.

Descripción

Crómlech. 3,60 m de diámetro. Compuesto por 11 testigos visibles con forma de laja, entre los que destaca uno de 0,25 m de altura situado al W del monumento. Carece de testigos en su extremo SE. Arenisca.

Historia

Fue descubierto en 1984 por L. Millán. No ha sido excavado.

País = **España**	Comunidad Autónoma = **Navarra**	Provincia (**31**): **Navarra**	Municipio = **Otsagabia**

Zona megalítica (**30**): **Sierra de Abodi**	Tipo Monumento (03): **Cromlech**	Nº. (01):	Nombre: **Gaztanbidea**	**Hilharriak**: **31**-30-**03**-**01**

2.005 **Hilharriak**.
Catálogo de monumentos megalíticos en Navarra.
Cuadernos de Arqueología de la Universidad de Navarra, nº. 13. Pamplona, p. 61.

(**31**): **NAVARRA** | MONUMENTOS MEGALÍTICOS | **HILHARRIAK** | (**30**): **SIERRA DE ABODI**

Municipio	Nº.	(01): **DÓLMENES**	LOCALIZADO POR	FECHA	Mapa	Coordenadas **U.T.M.** **30** T. **ED 50**	
Ochagavia	01	**Arrizabala**	José Miguel **Barandiaran** Ayerbe	1.923-07-19	**117–I**	**X**: 654.880, **Y**: 4.757.971, **Z**: 1.436.	Bien
Ochagavia	02	**Idorrokia 1**	José Miguel **Barandiaran** Ayerbe	1.923-07-19	**117–I**	**X**: 653.352, **Y**: 4.758.211, **Z**: 1.465.	Bien
Ochagavia	03	**Idorrokia 2** (Burdinzulo)	José Miguel **Barandiaran** Ayerbe	1.923-07-19	**117–I**	**X**: 652.428, **Y**: 4.758.359, **Z**: 1.491.	Bien
Ochagavia	04	**Gaztanbidea**	José Miguel **Barandiaran** Ayerbe	1.923-07-20	**117–I**	**X**: 659.199, **Y**: 4.757.736, **Z**: 1.493.	Bien
Ochagavia	05	**Bortubizkarra 1** este	José Miguel **Barandiaran** Ayerbe	1.923-07-20	**117–I**	**X**: 655.892, **Y**: 4.757.904, **Z**: 1.438.	Bien
Ochagavia	06	**Landabizkarra**	José Miguel **Barandiaran** Ayerbe	1.923-07-20	**117–I**	**X**: 654.739, **Y**: 4.756.690, **Z**: 1.168.	Bien
Ochagavia	07	**Idorrokia 3**	Tomás **Lopez** Sellés	1.955-09-07	**117–I**	**X**: 653.992, **Y**: 4.758.189, **Z**: 1.494.	Bien
Ochagavia	08	**Larburua**	Tomás **Lopez** Sellés	1.955-09-07	**117–I**	**X**: 655.183, **Y**: 4.756.904, **Z**: 1.171.	Bien
Orbaitzeta	09	**Gibelea**	Tomás **Lopez** Sellés	1.960-05-08	**117–I**	**X**: 648.231, **Y**: 4.758.592, **Z**: 1.407.	Bien
Hiriberri	10	**Ugaibel**	Tomás **Lopez** Sellés	1.974-10-06	**116–II**	**X**: 645.864, **Y**: 4.759.212, **Z**: 1.231.	Bien
Ochagavia	11	**Arriluze**	Luis Pedro **Peña** Santiago	1.984-09-08	**117–I**	**X**: 651.679, **Y**: 4.757.356, **Z**: 1.292.	Bien
Ochagavia	12	**Bortubizkarra 2** oeste	Adolfo **Martínez** Juango	2.008-06-21	**117–I**	**X**: 655.638, **Y**: 4.757.907, **Z**: 1.455.	Bien

Municipio	Nº.	(02): **TÚMULOS**	LOCALIZADO POR	FECHA	Mapa	Coordenadas **U.T.M.** **30** T. **ED 50**	
Hiriberri	01	**Berrendizelai**	Tomás **Lopez** Sellés	1.960-05-08	**116–II**	**X**: 645.415, **Y**: 4.756.547, **Z**: 1.178.	Bien
Ochagavia	02	**Bizkarrandi**	Luis Pedro **Peña** Santiago	1.984-09-08	**117–I**	**X**: 650.742, **Y**: 4.757.409, **Z**: 1.322.	Bien
Hiriberri	03	**Beraguzelea 1** sur	Juan María **Martínez** Txoperena	1.988-05-10	**116–II**	**X**: 646.980, **Y**: 4.756.515, **Z**: 1.108.	Bien
Orbaitzeta	04	**Larraintzarreta norte**	Juan María **Martínez** Txoperena	2.006-05-27	**116–II**	**X**: 639.489, **Y**: 4.762.341, **Z**: 1.101.	Bien
Orbaitzeta	05	**Larraintzarreta sur**	Juan María **Martínez** Txoperena	2.006-05-27	**116–II**	**X**: 639.518, **Y**: 4.762.274, **Z**: 996.	Bien
Hiriberri	06	**Beraguzelea 2** norte	Juan María **Martínez** Txoperena	2.008-06-28	**116–II**	**X**: 647.003, **Y**: 4.756.548, **Z**: 1.108.	Bien
Ochagavia	07	**Abodi**	Luis **Millán** San Emeterio	2.008-06-30	**117–I**	**X**: 659.810, **Y**: 4.757.460, **Z**: 1.531.	Bien
Orbaitzeta	08	**Urrizpurumendia**	Juan María **Martínez** Txoperena	2.009-12-12	**117–I**	**X**: 649.408, **Y**: 4.758.344, **Z**: 1.246.	Bien
Garaioa	09-a	**Izagibel A***	Juan María **Martínez** Txoperena	2.009-12-27	**116–II**	**X**: 647.236, **Y**: 4.754.820, **Z**: 1.177.	Bien
Garaioa	09-b	**Izagibel B***	Juan María **Martínez** Txoperena	2.009-12-27	**116–II**	**X**: 647.251, **Y**: 4.754.820, **Z**: 1.177.	Bien
Garaioa	09-c	**Izagibel C***	Juan María **Martínez** Txoperena	2.009-12-27	**116–II**	**X**: 647.258, **Y**: 4.754.821, **Z**: 1.177.	Bien
Garaioa	10	**Izagibel 1**	**Barrero-Martínez-Mercader-Millán-Taberna-Txoperena-Txintxurreta**	2.010-06-05	**116–II**	**X**: 647.368, **Y**: 4.754.674, **Z**: 1.172.	Bien
Garaioa	11	**Izagibel 2**	**Barrero-Martínez-Mercader-Millán-Taberna-Txoperena-Txintxurreta**	2.010-06-05	**116–II**	**X**: 647.348, **Y**: 4.754.681, **Z**: 1.173.	Bien

Municipio	Nº.	(03): **CROMLECHS**	LOCALIZADO POR	FECHA	Mapa	Coordenadas **U.T.M.** **30** T. **ED 50**	
Ochagavia	01	**Gaztanbide**	Luis **Millán** San Emeterio	1.984-06-25	**117–I**	**X**: 659.219, **Y**: 4.757.754, **Z**: 1.493.	Bien

Municipio	Nº.	(04): **MENHIRES**	LOCALIZADO POR	FECHA	Mapa	Coordenadas **U.T.M.** **30** T. **ED 50**	
Ochagavia	01	**Arrizabala**	José Miguel **Barandiaran** Ayerbe	1.923-07-19	**117–I**	**X**: 654.887, **Y**: 4.757.865, **Z**: 1.433.	Bien
Hiriberri	02	**Izagibel**	J. Mª **Martínez** Txoperena – Sales **Santos** Vera	2.005-10-29	**116–II**	**X**: 646.291, **Y**: 4.754.809, **Z**: 1.104.	Bien

Municipio	Nº.	(05): **CISTAS**	LOCALIZADO POR	FECHA	Mapa	Coordenadas **U.T.M.** **30** T. **ED 50**	
Ochagavia	01	**Izagibel***	Juan María **Martínez** Txoperena	2.009-12-27	**116–II**	**X**: 647.447, **Y**: 4.754.661, **Z**: 1.162.	Bien

Municipio	Nº.	(08): **FONDO DE CABAÑA**	LOCALIZADO POR	FECHA	Mapa	Coordenadas **U.T.M.** **30** T. **ED 50**	
Ochagavia	01	**Arriluze**	**Barrero – Mercader – Millán – Taberna –Txintxurreta**	2.008-06-21	**117–I**	**X**: 651.444, **Y**: 4.757.387, **Z**: 1.298.	Bien
Orbaizeta	02	**Auztarri**	Juan María **Martínez** Txoperena	2.009-12-12	**117–I**	**X**: 648.896, **Y**: 4.758.884, **Z**: 1.358.	Bien
Orbaizeta	03	**Arburua 1**	Juan María **Martínez** Txoperena	2.009-12-12	**117–I**	**X**: 648.884, **Y**: 4.757.509, **Z**: 1.363.	Bien
Ochagavia	04	**Goñiburuordoki 1**	Juan María **Martínez** Txoperena	2.009-12-12	**117–I**	**X**: 650.077, **Y**: 4.758.715, **Z**: 1.350.	Bien
Ochagavia	05	**Goñiburuordoki 2**	Juan María **Martínez** Txoperena	2.009-12-12	**117–I**	**X**: 650.135, **Y**: 4.758.751, **Z**: 1.345.	Bien
Orbaizeta	06	**Arburua 2**	Juan María **Martínez** Txoperena	2.009-12-12	**117–I**	**X**: 649.357, **Y**: 4.757.288, **Z**: 1.320.	Ap.
Orbaizeta	07	**Garatemenea***	Juan María **Martínez** Txoperena	2.009-12-12	**117–I**	**X**: 648.790, **Y**: 4.758.233, **Z**: 1.250.	Ap.

* Monumento megalítico dudoso de serlo.