País = España	Comunidades Autónomas = Navarra y Euskadi	Provincias (31): Navarra y Gipuzkoa	Municipios = Urdiain y Ataun

Zona megalítica (34): Balenkaleku–Txaradigorri	Tipo Monumento (01): Dolmen	Nº. (11):	Nombre: Igartza oeste	Hilharriak: 31-34-01-11

COORDENADAS: Hoja **114–I** (Lakuntza). I.G.N. Escala 1: 25.000. **U.T.M.** Huso 30 T. = **X**: 567.585, **Y**: 4.754.165, **Z**: 845. **European 1979**.
Hoja **114–I** (Lakuntza). I.G.N. Escala 1: 25.000. **U.T.M.** Huso 30 T. = **X**: 567.482, **Y**: 4.753.956, **Z**: 845. **ETRS 89**.

LOCALIZACIÓN: Se halla situado al suroeste de los dólmenes de Intxusburu y Beotegi murkoa, al norte de la localidad de Altsasu.

ACCESO: Desde la población de Urdiain hay que dirigirse hacia las piscinas municipales, situadas a unos cinco kilómetros al norte de la población, donde dejaremos el vehículo. Tenemos que cruzar la puerta metálica que tiene candado y seguir por la pista, para coger el primer cruce por la derecha, en el siguiente cruce hay que ir por la izquierda con fuerte pendiente continua, pasando junto al dolmen de Intxuspe 1 norte, situado a la izquierda de la pista. Tras superar un fuerte desnivel por el bosque de hayas llegamos a un ligero rellano donde veremos a la izquierda de la pista el enorme galgal del dolmen de Portuzargaña 1 este. Continuamos ahora hacia el oeste ladeando por el sur del monte Intxusburu hasta llegar a la alambrada que es la muga con Gipuzkoa, descendemos hacia el sur y pasaremos por el dolmen de Beotegiko murkoa y seguimos bajando junto a la alambrada pasando por un collado y más adelante tenemos el túmulo de Igartza este roto por la zona Navarra. Un poco más al oeste veremos el enorme túmulo de este dolmen al norte de la alambrada.

DESCRIPCIÓN: **Dolmen**. Situado en terreno llano donde crece mucho la maleza, zarzas, brezo, cerca del bosque de hayas.
Tiene un túmulo de tierra y piedras de tamaño mediano a grande, mide 17m de diámetro, alcanzando una altura media de 2m. En el centro del mismo estaba la cámara dolménica, aunque hoy en día solo es un hueco sin restos de losas. En el corredor quedan a la vista 5 losas, 2 en el lado N y 3 en la parte S.
La losa del corredor nº. **1** (N-E) mide, 0,25m de largo, 0,40m de alto y 0,20m de grosor, orientada a 120º. Se halla in situ.
La losa del corredor nº. **2** (N-W) mide, 0,80m de largo, 0,55m de alto y 0,45m de grosor, orientada a 100º. Se halla in situ
La losa del corredor nº. **3** (S-W) mide, 0,65m de largo, 0,55m de alto y 0,20m de grosor, orientada a 125º. Se halla in situ
La losa del corredor nº. **4** (S-C) mide, 0,55m de largo, 0,30m de alto y 0,26m de grosor, orientada a 125º. Se halla in situ
La losa del corredor nº. **5** (S-E) mide, 0,50m de largo, 0,20m de alto y 0,10m de grosor, orientada a 125º. Se halla in situ
Al norte del corredor, sobre la parte más alta del túmulo está la muga provincial de Gipuzkoa y Navarra.
Materiales, arenisca del terreno.

HISTORIA: Localizado por José Miguel **Barandiarán** Ayerbe, en marzo de 1.917.
Excavado por Telésforo **Aranzadi** Unamuno, José Miguel **Barandiarán** Ayerbe y Enrique **Eguren** Bengoa, el 19 de julio de 1.919.
Vuelto a excavar durante 20 días del mes de julio de 1.995 por José Antonio **Mújica** Alustiza *et al.*

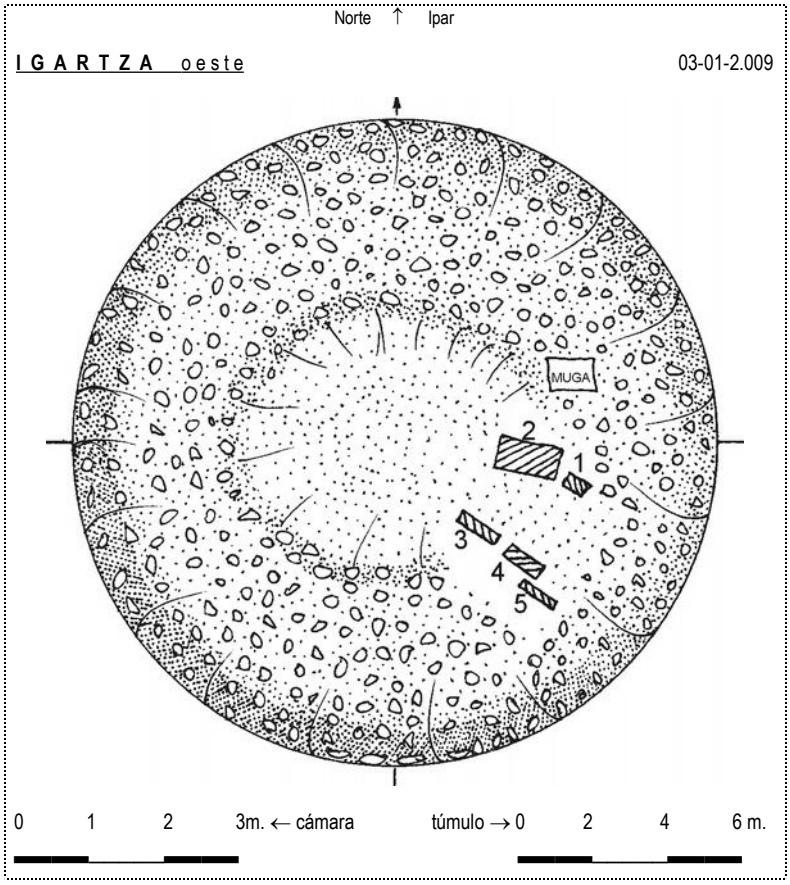

País = España	Comunidades Autónomas = Navarra y Euskadi	Provincias (31): Navarra y Gipuzkoa	Municipios = Urdiain y Ataun

Zona megalítica (34): Balenkaleku–Txaradigorri	Tipo Monumento (01): Dolmen	Nº. (11):	Nombre: Igartza oeste	Hilharriak: 31-34-01-11

BIBLIOGRAFÍA:

1.920 **Aranzadi** Unamuno, Telésforo – **Barandiarán** Ayerbe, José Miguel – **Eguren** Bengoa, Enrique.
Exploración de siete dólmenes de la sierra Ataun – Burunda.
Diputación de Guipúzcoa. Donostia, pp. 30-31-32-33-24. Figuras 7-A y 7-B. Fotos nº. 7-8-17.

1.946 **Barandiarán** Ayerbe, José Miguel.
Catalogue des stations préhistoriques des pyrénées Basques. **Ikuska "Giza-Ikaskuntza**. nº. 1. Sara, p. 31.

1.953 **Barandiarán** Ayerbe, José Miguel.
El hombre prehistórico en el País Vasco. Dólmenes. **Editorial Ekin** (Ediciones Vascas). Buenos Aires, p. 209, nº. **114**.

1.953 **Elósegui** Irazusta, Jesús.
Catálogo dolménico del País Vasco. **Pirineos**, nº. 9. Zaragoza, p. 254, nº. **55**.

1.973 **Apellániz** Castroviejo, Juan María.
Corpus de materiales de las culturas prehistóricas con cerámica de la población de cavernas del País Vasco meridional.
Munibe. Suplemento nº. 1. Donostia, p. 245, nº. **41–9**.

1.980 **Barandiarán** Maestu, Ignacio – **Vallespi** Pérez, Enrique.
Prehistoria de Navarra. **Trabajos de Arqueología Navarra**, nº. 2. Pamplona, p. 148.

1.982 **Altuna**, Jesús – **Mariezkurrena**, Koro – **Armendariz**, Angel – **Barrio**, Luis del – **Ugalde**, Txomin – **Peñalver**, Xabier.
Carta arqueológica de Guipuzcoa (Monumentos Megalíticos). **Munibe**, nº. 34. Donostia, pp. 128-129.

1.990 **Altuna** Etxabe, Jesús – **Armendariz** Gutiérrez, Ángel – **Del Barrio** Bazaco, Luis – **Etxeberria** Gabilondo, Francisco – **Mariezkurrena** Gastearena, Koro – **Peñalver** Iribarren, Xabier – **Zumalabe** Makirriain, Fran.
Carta arqueológica de Gipuzkoa. 1. Megalitos. **Munibe**, suplemento nº. 7. Donostia, nº. **048**.

1.991/92 **Ripa** Vega, Patxi.
Monumentos megalíticos de Navarra 1.890 – 1.990. **Trabajos de Arqueología Navarra**, nº. 10. Pamplona, p. 203.

1.995 **Mujika** Alustiza, José Antonio.
Excavación del Sepulcro de Corredor de Igartza W. (Ataun-Urdiáin). **Aranzadiana**, nº. 116. Donostia, p. 49.

1.995/96 **Mujika** Alustiza, José Antonio.
Excavación del Sepulcro de Corredor de Igartza W. (Ataun-Gipuzkoa-Urdiáin-Navarra).
Trabajos de Arqueología Navarra, nº. 12. Pamplona, pp. 289-290-291-292.

1.996 **Mujika** Alustiza, José Antonio.
Sepulcro de corredor de Igartza W. (Ataun-Urdiáin). **Arkeoikuska 95**. Vitoria-Gasteiz, pp. 159-160-161-162-163.

2.005 **Narvarte** Sanz, Natividad.
Gestión funeraria dolménica en la Cuenca Alta y Media del Ebro: fases de ocupación y clausuras.
Instituto de Estudios Riojanos, serie Historia – Arqueología, nº. 16. Logroño, pp. 242-243, nº. **62**.

2.005 **(Hilharriak)**. Balere **Barrero** Hidalgo – Iñaki **Gaztelu** Iraundegi – Alfonso **Martínez** Manteca – Goyo **Mercader** Mendiburu – Luis **Millán** San Emeterio – Manolo **Tamayo** Cervigón – Iñigo **Txintxurreta** Díaz.
Carta Arqueológica de Navarra. (Monumentos Megalíticos).
Cuadernos de Arqueología de la Universidad de Navarra, nº. 13. Pamplona, p. 65.

2.006 **Agirre** Garcia, Jaione–**Alvarez** Sostoa, D.–**Lamikiz** Gorostiaga, X.–**Moraza** Barea, Alfredo–**Mujika** Alustiza, J. Antonio.
Kulturbideak Aralarren. Harrien Atzetik Urratsez Urrats: Giza Iraganaren Azternak Aralarko parke naturalean.
Gipuzkoako Foru Aldundia, nº. 1. Donostia, pp. 103-104-105.

2.011 **Beguiristáin** Gúrpide, Mª Amor.
Armas líticas en dólmenes navarros.
VII Congreso General de Historia de Navarra. Príncipe de Viana, nº. 253. Pamplona, pp. 46-49-53-56.

2.011 **Edeso** Fito, José Miguel – **Mujika** Alustiza, José Antonio.
Los primeros agricultores y ganaderos en Gipuzkoa del Neolítico a la Edad del Hierro.
Diputación Foral de Gipuzkoa–Gipuzkoako Foru Aldundia. Donostia, pp. 231-233-267-268-269-270.

2.014 **Barrero** Hidalgo, Balere – **Millán** San Emeterio, Luis.
Monumentos prehistóricos en Gipuzkoa-1. **Arzarrak**. **Edición propia**. Donostia, p. 78.

03 de Enero de 2.009.

País = España	Comunidades Autónomas = Navarra y Euskadi	Provincias (31): Navarra y Gipuzkoa	Municipios = Urdiain y Ataun

Zona megalítica (34): Balenkaleku–Txaradigorri	Tipo Monumento (01): Dolmen	Nº. (11):	Nombre: Igartza oeste	Hilharriak: 31-34-01-11

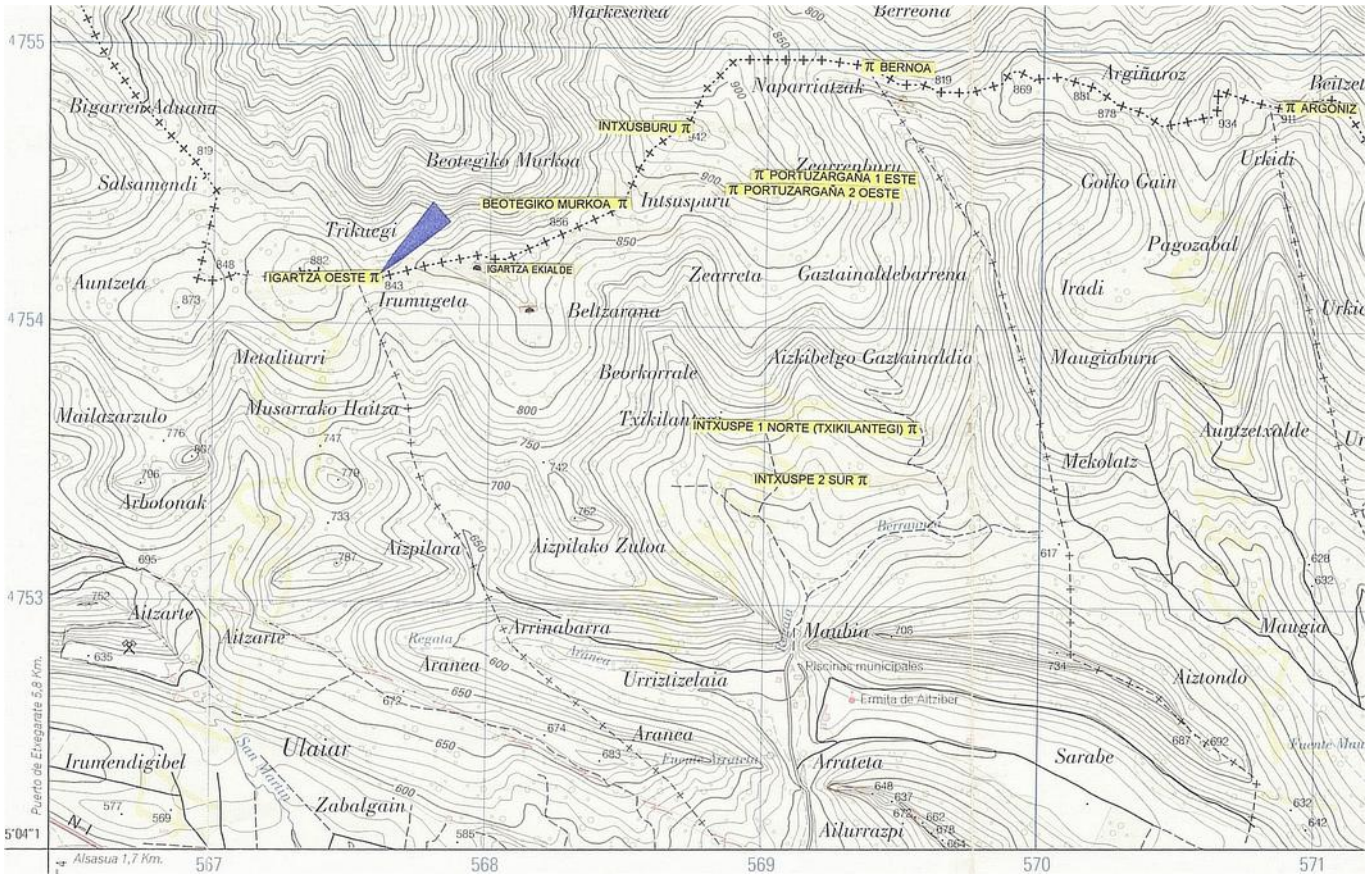

Dolmen (11): **Igartza** oeste. Hoja **114–I** (Lakuntza). I.G.N. Escala 1: 25.000. **U.T.M.** Huso 30 T. = **X**: 567.585, **Y**: 4.754.165, **Z**: 845. **ED 50**. 03 de enero de 2.009.

394-14

País = España	Comunidades Autónomas = Navarra y Euskadi	Provincias (31): Navarra y Gipuzkoa	Municipios = Urdiain y Ataun

Zona megalítica (34): Balenkaleku–Txaradigorri	Tipo Monumento (01): Dolmen	Nº. (11):	Nombre: Igartza oeste	Hilharriak: 31-34-01-11

Dolmen (11): **Igartza** oeste. Hoja **114–I** (Lakuntza). I.G.N. Escala 1: 25.000. **U**.**T**.**M**. Huso **30** T. = **X**: 567.482, **Y**: 4.753.956, **Z**: 845. **ETRS 89**. 03 de enero de 2.009.



394-15

03 de Enero de 2.009.

03 de Enero de 2.009.

03 de Enero de 2.009.

País = España	Comunidades Autónomas = Navarra y Euskadi	Provincias (31): Navarra y Gipuzkoa	Municipios = Urdiain y Ataun

Zona megalítica (34): Balenkaleku–Txaradigorri	Tipo Monumento (01): Dolmen	Nº. (11):	Nombre: Igartza oeste	Hilharriak: 31-34-01-11

↓ ↑ 03 de Enero de 2.009. ↑ ↓

↓ ↑ 03 de Enero de 2.009. ↑ ↓

↓ ↑ 03 de Enero de 2.009. ↑ ↓

1.920 **Aranzadi** Unamuno, Telésforo – **Barandiarán** Ayerbe, José Miguel – **Eguren** Bengoa, Enrique.
Exploración de siete dólmenes de la sierra Ataun – Burunda.
Diputación de Guipúzcoa. Donostia, pp. 30-31-32-33-24. Figuras 7-A y 7-B. Fotos nº. 7-8-17.

Dolmen de Igartza occidental

Tamaño y estructura.—El túmulo de este dolmen mide 16 m. de diámetro en la base y 2,50 de alto en el centro. La mitad próximamente está en terreno de Urdiain y la restante en Ataun, según se colige de un mojón que hay en medio del montículo, y de un pretil que le atraviesa por el lado meridional y que separa los terrenos de ambos pueblo. (En el plano de la fig. 7.ª A estás señalado el pretil por la línea de cruces). En su superficie hay varias hayas. En el centro se ve un hoyo circular, y en su fondo un gran montón de cascajo producido al labrar las piedras del dolmen para ser transportadas al sitio donde habían de utilizarse. Todavía quedan, sin embargo, varias losas que determinan la orientación y forma aproximada de la cámara (fig. 7.ª B). Esta se halla dispuesta en dirección E. SE.-W.N.W. Primitivamente parece que era de forma circular, de 2,60 m. de diámetro, a donde se entraba por una galería que mide 1,50 m. de longitud por 0,79 de anchura y 1,00 próximamente de altura, y que todavía subsiste, salvo la tapa, que ha desaparecido. La entrada de la galería está a cinco metros de distancia de la circunferencia del galgal. En su fondo hay varias losas que cubren la tierra y sirven a la vez de calces a las laterales. Todas las piedras que componen, tanto el dolmen como el túmulo, son areniscas.

La piedra lateral *A* que está al pie del mojón mide 0,30 metros de largo por 1,14 de alto y 0,21 de grueso.

La *B* mide 0,86 de largo, 1,00 de alto y 0,11 de grueso
La *C* mide 0,50 de largo, 0,90 de alto y 0,24 de grueso
La *D* mide 0,70 de largo, 1,21 de alto y 0,20 de grueso
La *E* mide 0,94 de largo, 0,59 de alto y 0,16 de grueso
La *F* mide 0,80 de largo, 0,55 de alto y 0,20 de grueso
La *G* mide 0,87 de largo, 1,20 de alto y 0,24 de grueso

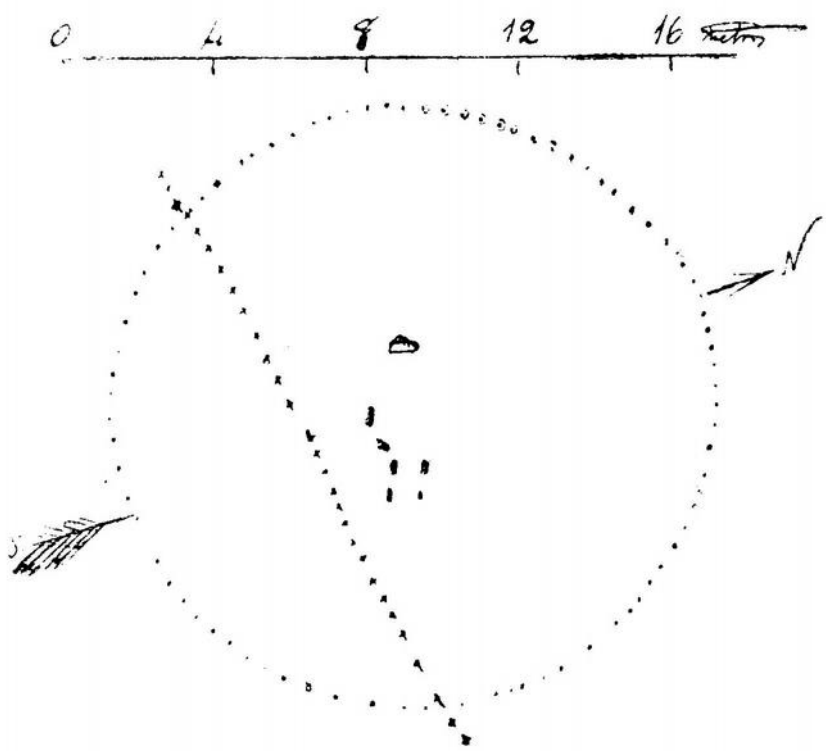

(Fig. 7.ª) Igartza occidental.—**A**. Plano del túmulo y posición del dolmen

1.920 **Aranzadi** Unamuno, Telésforo – **Barandiarán** Ayerbe, José Miguel – **Eguren** Bengoa, Enrique.
Exploración de siete dólmenes de la sierra Ataun – Burunda.
Diputación de Guipúzcoa. Donostia, pp. 30-31-32-33-24. Figuras 7-A y 7-B. Fotos nº. 7-8-17.

Exploración.—El día 19 (julio de 1.920) subimos al dolmen occidental de *Igartza*. Aunque el cielo está despejado y es época de los calores, sopla un viento Norte tan frío que nos hace olvidar el verano. A esto añádase la humedad y perpetua sombra que envuelve a estas montañas y se comprenderá los animados que andaremos durante esta jornada.

La primera operación es obtener una fotografía del túmulo desde el NE. a diez metros de distancia (Fot. n.º 7). Después de tomar las medidas y las orientaciones, emprendemos la excavación. Aquí como en el dolmen anterior (Beotegiko murkoa) es necesario arrancar un árbol que hay encima de la galería. Consíguenlo en breve tiempo, después de asestarle varios hachazos en las raíces el obrero Victor Imaz y el miquelete del vecino puesto de *Saatsamendi*, José Iparraguirre, que, llamándose a sí mismos dignos descendientes de los *jentiles,* lo derriban a fuerza de sus brazos.

Excavamos la galería y la cámara. El fondo de ésta se halla lleno de tierra negro como la que hemos hallado en los dólmenes anteriores. Cernemos la tierra extraída, y aparecen un trozo de punta de lanza silícea, una punta de flecha, un fragmento grueso de pedernal y una cuña de hierro abandonada, sin duda, por los que llevaron las losas del dolmen.

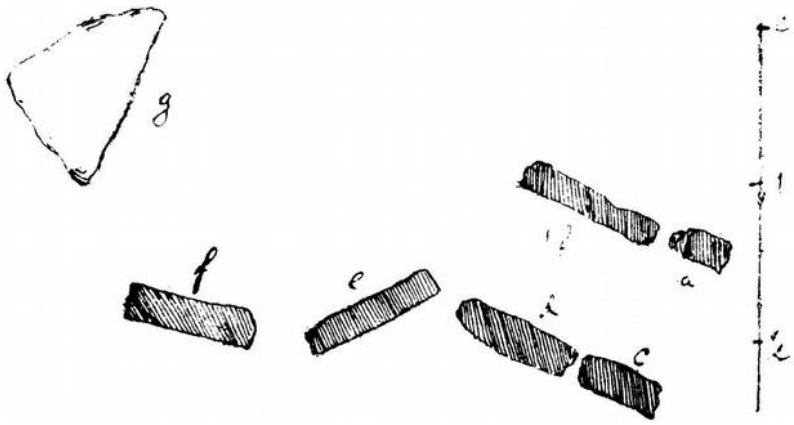

(Fig. 7.ª) Igartza occidental.—**B**. Planta del dolmen



Fot. 17. Igartza.


Fot. 7. Túmulo del dolmen de Igartza antes de excavarla.

Fot. 8. Galería de Igartza, vista del W.

1.920 **Aranzadi** Unamuno, Telésforo – **Barandiarán** Ayerbe, José Miguel – **Eguren** Bengoa, Enrique.
Exploración de siete dólmenes de la sierra Ataun – Burunda.
Diputación de Guipúzcoa. Donostia, pp. 30-31-32-33-24. Figuras 7-A y 7-B. Fotos nº. 7-8-17.



1.946 **Barandiarán** Ayerbe, José Miguel.
Catalogue des stations préhistoriques des pyrénées Basques. **Ikuska "Giza-Ikaskuntza**. nº. 1. Sara, p. 31.

23. — Station mégalithique d'**ATAUN-BORUNDA** (douze dolmens), découverte en 1917 par J.-M. de B. et explorée par celui-ci avèc la collaboration de T. de Aranzadi et E. de Eguren. Matériaux au Musée de Saint-Sébastién (26 et 11).

1.953 **Barandiarán** Ayerbe, José Miguel.
El hombre prehistórico en el País Vasco. Dólmenes. **Editorial Ekin** (Ediciones Vascas). Buenos Aires, p. 209, nº. **114**.

114. ***Igartza occidental***, dolmen situado en la pequeña planicie de este nombre en la montaña de Saatsamendi, confín de Atáun y Urdiáin. Túmulo de piedras de areniscas de 16 m. de diámetro y de 2,50 de altura. En el centro hay varias losas cuya posición revela que la cámara era de forma sensiblemente circular (2,50 m. de diámetro), con una galería en el lado E. SE. Desc. en 1917 por J. M. de B. Hallazgos: punta de flecha silícea de forma lenticular, punta de lanza de lo mismo (fragmento) y algún pedernal informe (12).

1.953 **Elósegui** Irazusta, Jesús.
Catálogo dolménico del País Vasco. **Pirineos**, nº. 9. Zaragoza, p. 254, nº. **55**.

55. IGARTZA W. … … … … … … … … … … … 846 m. Ataun-Borunda (Guipúzcoa) 1917
En la línea de crestas indicada. Coordenadas aproximadas en la hoja n.º 114-Alsasua : long. 1º 30' 33'', lat. 42º 56' 07''.—Dolmen con galgal de 16 m. de diámetro y 2,50 m. de alto. Arquitectura muy deteriorada pero puede apreciarse que era un dolmen de corredor. Se conserva un trozo de éste, de 1,50 m. de longitud. La cámara, probablemente poligonal, de 2,60 m. Falta la tapa.—Orientación : E. SE.—Materiales : areniscas.—Exploración, en 1919, por A-B-E : una punta de flecha lanceolada, un extremo de punta de lanza y dos lascas, todas de sílex.
Bibliografía.— (34), (35, plano de situación), (*42*), (91), (107).

1.973 **Apellániz** Castroviejo, Juan María.
Corpus de materiales de las culturas prehistóricas con cerámica de la población de cavernas del País Vasco meridional.
Munibe. Suplemento nº. 1. Donostia, p. 245, nº. **41–9**.

41 - 9. IGARTZA W. (E. 55)

LOCALIZACIÓN: Término municipal de Ataun-Urdiain. En la pequeña planicie de su nombre; en la montaña Saatsamendi, confín de Ataun y Urdiain. En el corredor del dolmen se halla la mojonera de división; a 846 ms. s.n.m.

Coordenadas: Long.: 1º, 30', 33''. Lat.: 42º, 56', 07'' de la Hoja nr. 114 - Alsasua.

DESCRIPCIÓN: Sepulcro de corredor. Túmulo circular de 16 ms. de diámetro y 2,50 ms. de altura. Cámara poligonal casi circular? De 2 losas, de las que hoy no queda ninguna. Corredor de 4 losas corto. Planta según T. Aranzadi, J. M. Barandiarán y E. Eguren en la Fig. 175 A. Orientación E.S.E. según T. Aranzadi, J. M. Barandiarán y E. Eguren. Areniscas del terreno.

HISTORIA: Descubrimiento por J. M. de Barandiarán en 1917. Excavación por T. Aranzadi, J. M. Barandiarán y E. Eguren en 1919, de la que se conoce: Fig. 175 B.

2 puntas de tipo lanceolado, 1 de ellas con retoque invasor no cubriente en una cara.

1 frg. de punta de sílex con retoque plano cubriente. Punta u hoja larga.

1 hoja espesa rota.

1 hoja apuntada con retoque marginal.

2 lascas informes de sílex.

Colección de la Sociedad de Ciencias Aranzadi de San Sebastián. Museo de San Telmo.

BIBLIOGRAFÍA: Barandiarán, J. M. Discurso leído… (1917). - Aranzadi, T. … Exploración de… Aralar… (1918). - Aranzadi, T.… Exploración de… Ataun-Borunda (1920). - Pericot, L. Los sepulcros megalíticos… (1950). 273. - Barandiarán, J. M. El mundo… (1961). I, 166. - Maluquer de Motes, J. Notas… (1957). 3-14.

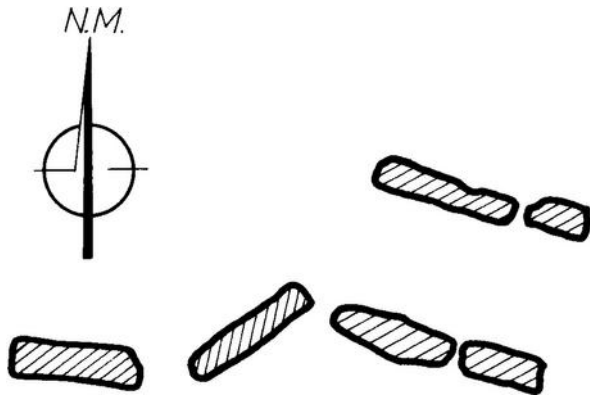

Fig. 175 A. Igartza W. Esc. 1 : 50.

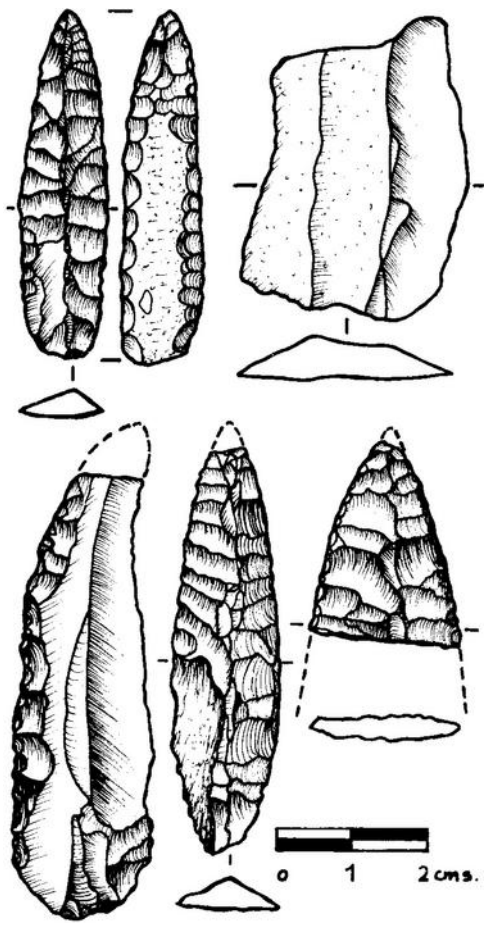

Fig. 175 B. Igartza W.

1.980 **Barandiarán** Maestu, Ignacio – **Vallespi** Pérez Enrique.
Prehistoria de Navarra. **Trabajos de Arqueología Navarra**, nº. 2. Pamplona, p. 148.

3. *Sector de Ataun-Burunda*. Se sitúa también en similar posición fronteriza. Del total de diecisiete dólmenes del sector, catorce se ubican en suelo navarro. Descubiertos en 1917 por J. M. de Barandiarán han sido excavados sólo cinco: los de Beotegiko Murkoa, Portuzargaña Este, Portuzargaña Oeste e **Igartza Oeste** por Aranzadi, Barandiarán y Eguren, y el de Miruatza recientemente por M. A. Beguiristain (figura 77).

El resto de los dólmenes navarros del sector son los de Beitzeta, Intxuspe (I y II), Maitzur, Mintegitxuta, Olano (Este y Oeste), Pagamendi II e Igartza Este. Estos dólmenes se ubican en términos municipales de Urdiáin, Echarri-Aranaz y Alsasua. En los dólmenes de Portuzargaña (los dos), de **Igartza Oeste** y Miruatza se apreció, al ser excavados, un cuidado túmulo de protección (en dimensiones de 15 a 20 metros de diámetro, con una altura excepcional, en el de Miruatza, de casi 5 metros). El de Portuzargaña Este posee a un lado de su cámara una losa más baja (de tipo «ventana») y una losa horizontal, de base, que forma su suelo. El dolmen de Argonitz sirve de división a los términos de Ataun, Bacaicoa e Iturmendi.

1.982 **Altuna**, Jesús – **Mariezkurrena**, Koro – **Armendariz**, Angel – **Barrio**, Luis del – **Ugalde**, Txomin – **Peñalver**, Xabier.
Carta arqueológica de Guipuzcoa (Monumentos Megalíticos). **Munibe**, nº. 34. Donostia, pp. 128-129.

IGARTZA OESTE (AB-Ig.) (4,45)

LOCALIZACIÓN.—Término municipal de Ataun-Urdiain-Altsasu.

COORDENADAS.—Hoja 114 (Alsasua). Long. 01º 30' 49''. Lat. 42º 56' 07''. Alt. 843 m.
Hoja 114-25 (Ataun). X. 567.620. Y. 4.754.185. Z. 843.

ACCESO.—Desde Etxegárate, Por Balankaleku, Irumugaata, Muñaan y Larreluze, seguir por la línea divisoria (mojones) de Nafarroa-Gipuzkoa, en dirección a Lizarrusti.

En el centro del estrecho collado de Igartza se encuentra el dolmen. En la montaña denominada Saatsamendi. Por el túmulo pasa el muro divisorio de provincias y en él se encuentra también la mojonera Ataun-Urdiain-Altsasu. A 300 m. al W. de Igartza E.

DESCRIPCCIÓN.—Dolmen de corredor. Túmulo circular de 16 m. de diámetro y altura entre 1,95 y 1,50 m. Cráter central de 4 m. de diámetro y 1,25 m. de profundidad. Cámara desaparecida. En 1917, cámara poligonal. Actualmente queda un corredor de 4 losas, corto. El túmulo se encuentra en parte desfigurado por el muro divisorio de muga, que está sobre el mismo túmulo. Junto a las losas de corredor se encuentra la muga de Ataun - Urdiain - Altsasu.

Orientación ESE., según Aranzadi, Barandiarán y Eguren. Areniscas del terreno.

CONSERVACIÓN.—Mala.

HISTORIA.—Fue descubierto en 1917 por J. M. de Barandiarán y excavado en 1919 por T. Aranzadi, J. M. de Barandiarán y E. Eguren.

MATERIALES.—Material lítico:

2 lascas de sílex, 1 lámina apuntada con retoque marginal, 1 lámina espesa, 1 fragmento de punta con retoque plano cubriente, 2 puntas de tipo lanceolado.

DEPÓSITO MATERIALES.—Se desconoce el paradero del fragmento de punta y de las 2 puntas de tipo lanceolado. El resto se encuentra en la Sociedad de Ciencias Aranzadi. Museo San Telmo. Donostia.

SECUENCIA CULTURAL.—Eneolítico.

BIBLIOGRAFÍA.—Apellániz, J. M.ª (1973 a).

Aranzadi, T. de; Barandiarán, J. M. de, y Eguren, E. (1920).

Barandiarán, J. M. de (1917).

Barandiarán, J. M. de (1961 a).

Elósegui, J. (1953).

Maluquer de Motes, J. (1963).

Pericot, L. (1950).

1.990 **Altuna** Etxabe, Jesús – **Armendariz** Gutiérrez, Ángel – **Del Barrio** Bazaco, Luis – **Etxeberria** Gabilondo, Francisco – **Mariezkurrena** Gastearena, Koro – **Peñalver** Iribarren, Xabier – **Zumalabe** Makirriain, Fran.
Carta arqueológica de Gipuzkoa. 1. Megalitos. **Munibe**, suplemento nº. 7. Donostia, nº. **048**.

IGARTZA OESTE

TIPO: Dolmen n.º: 048
SIGLA: AB-Ig.
T.M.: Ataun-Urdiain-Altsasu
MAPA N.º: 114-1.48

SITUACIÓN

- Estación megalítica de Ataun-Burunda.
- Ataun--Urdiain-Altsasu (Nafarroa).
- En el extremo occidental del collado de Igartza. En la muga entre los tres municipios citados. El túmulo Igartza este se localiza 300 m. al Este.
- Hoja 114 (Alsasua):

  Long. 01º 30' 49'' Lat. 42º 56' 07'' Alt. 843 m.

  Hoja 114-25 (Ataun):

  X. 567.615 Y. 4.754.180 Z. 843.

DESCRIPCIÓN

¿Sepulcro de corredor? Túmulo circular de 16 m. de diámetro y altura entre 1,95 y 1,50 m. En el momento de su excavación, en 1919, conservaba dos losas de la cámara en pie (otra más, caída), que permiten deducir un recinto poligonal o pseudocircular de 2,60 m. de diámetro, y cuatro losas más, formando un corto (1,50 m.) corredor de acceso, orientado al Este, cuyo extremo quedaba a 5 m. del perímetro del túmulo.

Actualmente presenta un cráter central de 4 m. de diámetro y 1,25 m. de profundidad. Han desaparecido las losas de la cámara, aunque se conserva el corredor. Areniscas del terreno. El túmulo se encuentra en parte desfigurado por el muro divisorio de muga, que está sobre el mismo. Junto a las losas de corredor se encuentra la muga de Ataun-Urdiain-Altsasu.

HISTORIA

Fue descubierto en 1917 por J. M. de Barandiaran y excavado en 1919 por T. de Aranzadi, J. M. de Barandiaran y E. Eguren.

MATERIALES

Ind. Lítica: 2 puntas foliáceas de retoque plano (perdidas); 1 fragm. de punta de retoque plano (perdida); 1 lámina retocada; 1 fragm. de lámina; 2 lascas (perdidas).

SECUENCIA CULTURAL

Calcolítico

BIBLIOGRAFÍA

ALTUNA, J.; MARIEZKURRENA, K.; ARMENDARIZ, A. et al. (1982)
APELLANIZ, J. M. (1973a)
ARANZADI, T. de; BARANDIARAN, J. M. de; EGUREN, E. (1920)
BARANDIARAN, J. M. de (1917)
ELOSEGUI, J. (1953)

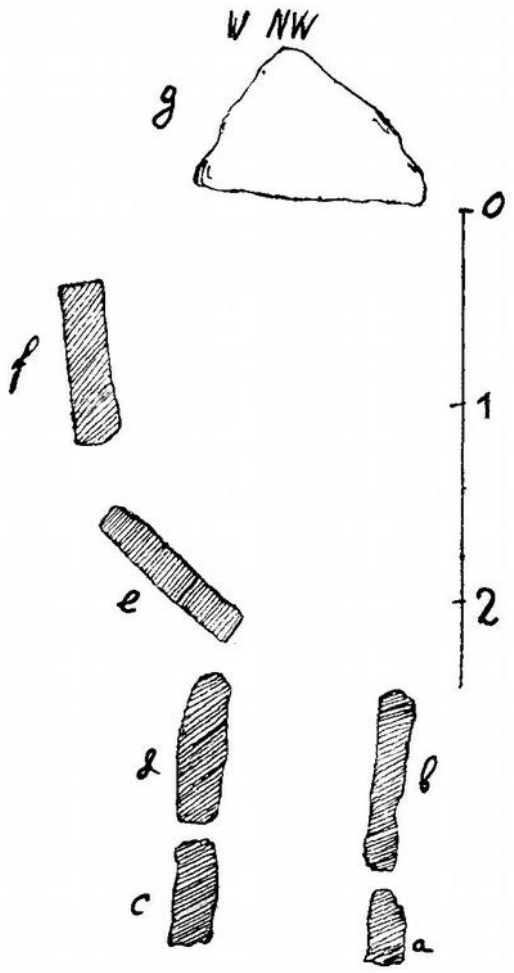

Aranzadi, Barandiaran, Eguren (1920)

1.991/92 **Ripa** Vega, Patxi.
Monumentos megalíticos de Navarra 1.890 – 1.990. **Trabajos de Arqueología Navarra**, nº. 10. Pamplona, p. 203.

IGARTZA: (2 DÓLMENES). Área 3. Jose Miguel de Barandiarán: 1917.
Jesús Elósegi: "Catálogo dolménico del País Vasco". Zaragoza 1953. Núm. 55. Pág. 254.
Explorado por Aranzadi-Barandiaran-Eguren en 1919. Núm. 88. Pág. 267.
Ignacio Barandiarán-Enrique Vallespí: "Prehistoria de Navarra". Pamplona 1980. Pág. 148.
"Munibe". San Sebastián 1990. Suplemento Núm. 7.

1.995 **Mujika** Alustiza, José Antonio.
Excavación del Sepulcro de Corredor de Igartza W. (Ataun-Urdiáin). **Aranzadiana**, nº. 116. Donostia, p. 49.

1.1.4. Excavación del sepulcro de corredor de Igartza W. (Ataun-Urdiain).

Única campaña: Director: J.A. Mujika.

El sepulcro de corredor de Igartza W. se localiza en la prolongación del eje de cordal donde se ubican algunos de los dólmenes anteriormente excavados (Praalata, Aitxu, Unanabi) y en la misma divisoria de aguas cántabro-mediterráneas, límite a su vez de los municipios de Ataun (Guipúzcoa) y Urdiain (Navarra).

Este monumento fue descubierto y excavado en 1920 por T. de Aranzadi y J.M. de Barandiaran. Estos trabajos aportaron escasas evidencias arqueológicas, pudiendo destacar: una lámina retocada, un fragmento proximal de gruesa lasca de decorticado con lascados marginales y dos fragmentos de puntas foliáceas.

Los preparativos previos a la excavación comenzaron el 2 de Julio y la campaña se dio por finalizada el día 24. En estos trabajos participaron una veintena de estudiantes universitarios, la mayoría procedentes de la Universidad del Pís Vasco (Gasteiz) y Universidad Complutense (Madrid) a quienes agradecemos su colaboración, lo que hacemos extensivo a D. Lasa, A. Moraza, A. Mujika y Lontxo Ugarte.

Comenzamos cuadriculando el monumento y a continuación se inicio el trabajo de limpieza del mismo, en especial el cráter, que contenía abundante hojarasca y ramas. Tras ello se procedió a delimitar el área ya excavada, así como a cribar las tierras extraídas durante los trabajos anteriores con el fin de recuperar posibles objetos que hubieran pasado desapercibidos.

Tras esta limpieza superficial comenzamos a centrar el trabajo en la periferia del cráter (la zona más elevada del túmulo), en el interior del propio cráter, en la parcela occidental del túmulo y en los cuadros en los que sospechábamos podría prolongarse el corredor. Los objetivos de trabajos aparentemente tan inconexos era los siguientes:

- Recuperar posibles evidencias localizadas en la periferia del cráter, pero procedentes del interior del recinto sepulcral.
- Delimitar las zonas intactas en el interior de la cámara y corredor para un profundo estudio del mismo.
- Tratar de conocer la longitud de la cámara.
- Excavar en profundidad parte del túmulo para identificar posibles estructuras, determinar el proceso de construcción, etc.

Dichos trabajos fueron parcos en resultados. No se identificó más que una losa de cámara introducida en una zanja. Los restantes elementos de la cámara no fueron introducidos en zanjas por lo que no podemos determinar sus características ni las dimensiones exactas del recinto sepulcral. El acceso a la cámara se realizaba a través de un corredor corto, cuyo suelo se halla pavimentado con bloques irregulares. Las losas que conforman el corredor son de dimensiones reducidas, que en ningún caso llegan a cubrir la altura real del túmulo.

El túmulo que cubre y rodea la cámara y el corredor es un importante amontonamiento de piedras de un diámetro de 17 m. y la altura real en el centro de 2 m. Su construcción esta realizada con grandes bloques y losas de arenisca en su mayor parte sin ninguna disposición especial desde el punto de vista arquitectónico.

Los trabajos de la campaña de 1995 apenas han aportado evidencias arqueológicas, entre las que pueden destacarse **algunos fragmentos de láminas y de lascas, un foliáceo y cuentas de collar**.

Respecto de su cronología debemos señalar que los ajuares recuperados evidencian su utilización durante el Eneolítico, lo que se constata en todos los monumentos sepulcrales de este estilo salvo excepciones (Trikuaizti II, Aitxu), si bien una datación obtenida gracias a una importante masa carbonosa existente en la base de la cámara, subrayada por J. M. de Barandiarán en sus memorias, indica que con su construcción coincide con la primera fase megalítica reconocida en la actualidad y cuyos paralelos más próximos serían Trikuaizti I y II, y Zorroztarri, lo que plantea interesantes problemas sobre la relación existente entre los distintos tipos de sepulcros (sepulcros de corredor y dólmenes simples) de la zona.

País = España	Comunidades Autónomas = Navarra y Euskadi	Provincias (31): Navarra y Gipuzkoa	Municipios = Urdiain y Ataun

Zona megalítica (34): Balenkaleku–Txaradigorri	Tipo Monumento (01): Dolmen	Nº. (11):	Nombre: Igartza oeste	Hilharriak: 31-34-01-11

1.995/96 **Mujika** Alustiza, José Antonio.
Excavación del Sepulcro de Corredor de Igartza W. (Ataun-Gipuzkoa-Urdiáin-Navarra).
Trabajos de Arqueología Navarra, nº. 12. Pamplona, pp. 289-290-291-292.

El sepulcro de corredor de Igartza W. se encuentra en el collado del mismo nombre situado en la zona de Saatsamendi en la línea de cresta que hace de divisoria de las aguas cántabro-mediterráneas y a la vez de límite de los territorios de Gipuzkoa y Navarra. Por otra parte, el monumento se localiza en la prolongación del eje del cordal donde los últimos años se han centrado las investigaciones sobre el megalitismo en la zona del Goierri guipuzcoano, donde se han excavado entre otros, por citar los más próximos, los sepulcros de Napalatza, Unanabi, Praalata y Aitxu.

El monumento fue descubierto por J. M. de Barandiarán en 1917 y excavado, junto a otros de la misma estación, en 1920 por T. de Aranzadi, J.M. de Barandiarán y E. Eguren. Su excavación, ya anteriormente afectada por el aprovechamiento de losas de arenisca de la cámara, permitió el reconocimiento de un **sepulcro de corredor** bastante arruinado, pero que presenta en la actualidad el interés de ser uno de los pocos existentes en un medio de montaña. Estos trabajos aportaron escasas evidencias materiales: una lámina retocada, un fragmento de gruesa lasca de decorticado y un fragmento de herradura. Además, en la foto con la que se ilustran los materiales de dicha campaña se ven una punta foliácea y el fragmento distal de otra que en la actualidad no se conservan.

Los trabajos de la campaña de **1995** se desarrollaron a lo largo de **veinte días del mes de julio**, contando con la colaboración de una veintena de alumnos de la Universidad del País Vasco (Vitoria/Gasteiz) y de la Universidad Complutense (Madrid). Para efectuar dicha actuación se contó con los permisos del Gobierno de Navarra y de la Diputación Foral de Gipuzkoa, contándose para su financiación con subvenciones del Ayuntamiento de Urdiain y de la Diputación Foral de Gipuzkoa.

La presente campaña, como decíamos más arriba, se encuadra dentro de un proyecto más amplio, cuyos objetivos generales son los siguientes:

- Determinar los orígenes de estas construcciones y sus ritmos de utilización, que evidentemente están en conexión con el tipo de hábitat, con las variaciones de la población de la zona y sus características socioeconómicas.

- Concretar el definitivo abandono de este tipo de necrópolis, así como la definición de las estructuras funerarias que las sustituirán, el ritual utilizado y su cronología.

- Su cercana localización a los excavados de los últimos años podía aportar datos complementarios a los obtenidos en los antes mencionados y a los obtenidos en los antes mencionados y a los procedentes de las excavaciones de Balankaleku, Otsaarte, etc. Debemos subrayar que la reexcavación de yacimientos que ya lo han sido con anterioridad dan resultados satisfactorios, a pesar de su evidente estado de deterioro.

- Finalmente, el interés de este monumento se ve acrecentado por tratarse de un **sepulcro de corredor** situado en un área de montaña alejada de los núcleos principales de este tipo de necrópolis (Rioja alavesa, Meseta), planteando diversos problemas de interés (su cronología, su relación con los dólmenes simples, etc.).

Comenzamos la excavación cuadriculando el monumento, para a continuación proceder a la limpieza del mismo, en especial del cráter, que contenía abundante hojarasca y ramas. Tras ello se procedió a delimitar el área ya excavada, así como a cribar las tierras extraídas durante los trabajos anteriores con el fin de recuperar posibles objetos que hubieran pasado desapercibidos.

Tras esa limpieza superficial comenzamos a centrar el trabajo en la periferia del cráter, en el interior del propio cráter, en la parcela occidental del túmulo y en los cuadros en los que sospechábamos podría prolongarse el corredor. Los objetivos de trabajos aparentemente tan inconexos eran los siguientes:

- Recuperar posibles evidencias localizadas en la periferia del cráter, pero procedentes del interior del interior del recinto sepulcral, ya que era evidente que muchos de los bloques no se hallaban in *situ*.

1.995/96 **Mujika** Alustiza, José Antonio.
Excavación del Sepulcro de Corredor de Igartza W. (Ataun-Gipuzkoa-Urdiáin-Navarra).
Trabajos de Arqueología Navarra, nº. 12. Pamplona, pp. 289-290-291-292.

- Delimitar las zonas intactas en el túmulo, e interior de la cámara y corredor para un estudio del mismo (recogida de muestras para análisis de laboratorio –polínico, C14-; reconocer trazas de los elementos que conformaban la cámara –losas, zanjas para losas-). Además, la definición de todas las zonas que evidenciaban remociones antiguas o recientes, derrumbes, etc. permitiría delimitar aquella parte del túmulo que no había sufrido estos inconvenientes, ofreciéndonos por su parte un cantil donde estudiar la propia estructura tumular en su contacto con la cámara y su conexión con ésta si la hubiere.

- Tratar de conocer las características y dimensiones de la cámara y el corredor.

- Excavar en profundidad parte del túmulo para identificar posibles estructuras, determinar el proceso de construcción, etc.

Estos trabajos aportaron escasos resultados. No se identifico más que el fragmento de una losa de cámara, no descrita en los trabajos precedentes, introducida en una zanja. Las restantes no fueron introducidas en zanjas por lo que no podemos determinar sus características ni dimensiones exactas del recinto sepulcral cuya longitud máxima sería de unos 3 m. y la anchura máxima de 2 m. De todas formas creemos poder asegurar que se trataba de una cámara posiblemente rectangular, irregular, con más desarrollo hacía la mitad SW.

En uno de los lados del cráter se reconocieron varias losas verticales de muy escasa altura (50-60 cm) por lo que difícilmente pueden considerarse como las losas iniciales en su estado de conservación original.

En cuanto al corredor debemos señalar que éste fue excavado en su totalidad en los trabajos arqueológicos de 1920 salvo quizás algunos resquicios. Desde el punto de vista tipológico se trataría de un corredor corto cuyo suelo se halla pavimentado con bloques irregulares. Hay que subrayar que las 4 losas que conforman el corredor son de dimensiones reducidas, que en ningún



Foto 1
Igartza W durante el proceso de excavación.

1.995/96 **Mujika** Alustiza, José Antonio.
Excavación del Sepulcro de Corredor de Igartza W. (Ataun-Gipuzkoa-Urdiáin-Navarra).
Trabajos de Arqueología Navarra, nº. 12. Pamplona, pp. 289-290-291-292.

caso llegan a cubrir la altura real del túmulo, ya que en realidad se hallan dispuestas sobre una especie de zócalo de bloques irregulares, a modo de murete, y del pavimento que las eleva.

El túmulo que cubre y rodea la cámara y el corredor es un importante amontonamiento de piedras areniscas del propio entorno. Su diámetro es de 17 m. y la altura real oscila en torno a los 200 cm. En el lado opuesto al corredor, pero alineado con él se observa una especie de inicio de trinchera o zanja que pudiera realizarse en la excavación anterior, si bien no tenemos constancia de ello.

Su construcción está realizada con grandes bloques y losas de arenisca en su mayor parte sin ninguna disposición especial desde el punto de vista arquitectónico, salvo en algunos puntos muy concretos que a continuación reseñamos: bloques dispuestos a modo de «peristalito», losas inclinadas e imbricadas, contrafuerte en el lado meridional de la cámara (recuerda lo visto en Praalata), etc. Finalmente queremos reseñar las amplias oquedades existentes en su interior, al que en Praalata, y que sospechamos se deben a la búsqueda intencionada de esos espacios con el fin de aumentar el tamaño aparente del túmulo con el mismo aporte de piedras.

Los trabajos de la campaña de 1995 apenas han aportado evidencias arqueológicas, y la mayoría de ellas proceden del propio recinto sepulcral o de su acceso. Entre los objetos recuperados pueden señalarse una docena de lascas y láminas (algunas con huellas de utilización), un fragmento de punta de flecha con retoques planos y varias cuentas de collar.

Respecto de su cronología debemos señalar que los ajuares recuperados evidencien su utilización durante el Eneolítico lo que se constata en todos los monumentos dolménicos del área estudiada salvo excepciones (Trikuaizti II, Aitxu). Sin embargo, la datación obtenida gracias a una importante masa carbonosa existente en la base de la cámara, subrayada por J.M. de Barandiarán en sus memorias, indica que su construcción coincide con la primera fase megalítica reconocida en la actualidad y cuyos paralelos más próximos serían Trikuaizti I y II, y Zorroztarri, lo que plantea interesantes problemas sobre la convivencia de los distintos tipos de sepulcros (dólmenes simples y dólmenes de corredor) en la zona.

Foto 2 Igartza W después de limpiar el interior del cráter.

1.996 **Mujika** Alustiza, José Antonio.
Sepulcro de corredor de Igartza W. (Ataun-Urdiáin). **Arkeoikuska 95**. Vitoria-Gasteiz, pp. 159-160-161-162-163.

A.3. **GIPUZKOA** A.3.1. *EXCAVACIONES*

A.3.1.1. **Sepulcro de corredor de Igartza W. (Ataun – Urdiain)**

I Campaña de excavaciones. Dirigida por J. A. Mujika Alustiza. Subvencionada por la Diputación Forrral de Gipuzkoa y el Ayuntamiento de Urdiain.

El sepulcro de corredor de Igartza W. se localiza en la prolongación del eje del cordal donde se ubican algunos de los dólmenes anteriormente excavados (Praalata, Aitxu, Unanabi) y en la misma divisoria de aguas cántabro-mediterráneas, límite a su vez de los municipios de Ataun (Gipuzkoa) y Urdiain (Navarra).

Las excavaciones realizadas en 1920 por T. de Aranzadi y J. M. de Barandiarán aportaron escasas evidencias materiales, entre las que caben destacar: una lámina retocada, una gruesa lasca de decorticado con huellas de uso, dos fragmentos de foliáceos.

Los trabajos de iniciaron cuadriculando el monumento, para a continuación proceder a la limpieza del mismo, en especial el cráter, que contenía abundante hojarasca y ramas. Tras ello se procedió a delimitar el área ya excavada, así como a cribar las tierras extraídas durante los trabajos anteriores con el fin de recuperar posibles objetos que hubieran pasado desapercibidos.

Tras esta limpieza superficial el trabajo se centró en la periferia del cráter (la zona más elevada del túmulo) y en el interior del mismo, en la parcela occidental del túmulo y en los cuadros en los que soapechábamos podría prolongarse el corredor. Los objetivos de trabajos aparentemente tan inconexos eran los siguientes:

– Recuperar posibles evidencias localizadas en la periferia del cráter, pero procedentes del interior del recinto sepulcral, ya que era evidente que muchos de los bloques no se hallaban *in situ*.

– Delimitar las zonas intactas en el interior de la cámara y corredor para un profundo estudio del mismo (recogida de muestras para análisis de laboratorio, reconocer trazas de componentes de la cámara –losas, zanjas para losas-). Además, la limpieza de todas las zonas que evidenciaban la existencia de remociones antiguas o recientes, derrumbes, etc. permitía delimitar aquella parte del túmulo que no había sufrido estos inconvenientes, ofreciéndonos por su parte un cantil donde estudiar la propia estructura tumular en su contacto con la cámara y su conexión con ésta si la hubiere.

– Tratar de conocer las dimensiones y características de la cámara y el corredor.

– Excavar en profundidad parte del túmulo para identificar posibles estructuras, determinar el proceso de construcción, etc.

Dichos trabajos fueron parcos en resultados. No se identificó más que una losa de cámara introducida en una zanja. Las restantes no fueron introducida s en zanjas por lo que no podemos determinar sus características ni dimensiones exactas del recinto sepulcral cuya dimensiones máximas serían de unos 3 x 2 m.

En cuanto al corredor debemos señalar que éste fue excavado en su totalidad en la excavación anterior, salvo quizás algunos resquicios, y que desde el punto de vista tipológico se trataría de un corredor corto, cuyo suelo se haya pavimentado con bloques irregulares. Hay que subrayar que las 4 losas que conforman el corredor son de dimensiones reducidas, que en ningún caso llegan a cubrir la altura real del túmulo.

El túmulo que cubre y rodea la cámara y el corredor es un importante amontonamiento de piedras areniscas del propio entorno. Su diámetro es de unos 17 m. y la altura oscila en torno a los 2 m. En el lado opuesto al corredor, pero alienado con él se observa una especie de inicio de trinchera o zanja que pudiera realizarse en la excavación anterior, si bien no tenemos constancia de ello.

1.996 **Mujika** Alustiza, José Antonio.
Sepulcro de corredor de Igartza W. (Ataun-Urdiáin). **Arkeoikuska 95**. Vitoria-Gasteiz, pp. 159-160-161-162-163.

Su construcción está realizada con grandes bloques y losas de arenisca, la mayoría de ellas sin ninguna disposición especial desde el punto de vista arquitectónico, salvo en algunos puntos muy concretos que a continuación reseñamos: bloques dispuestos a modo de "peristalito", losas inclinadas e imbricadas, etc. Finalmente, queremos reseñar las amplias oquedades existentes en su interior, al igual que en Praalata, y que sospechamos se deben a la búsqueda intencionada de esos espacios con el fin de aumentar su tamaño aparente con el mismo aporte de piedras.

Los trabajos de la campaña de 1995 apenas han aportado evidencias arqueológicas, y la mayoría de ellas proceden del propio recinto sepulcral o de su acceso. Entre los objetos recuperados pueden señalarse una docena de lascas y láminas (algunas con huellas de utilización), un fragmento de punta de flecha con retoques planos y varias cuentas de collar.

Respecto de su cronología debemos señalar que los ajuares recuperados evidencian su utilización durante el Eneolítico, lo que se constata en todos los monumentos dolménicos del área estudiada salvo excepciones (Trikuaizti II, Aitxu). Sin embargo, la datación obtenida gracias a una importante masa carbonosa existente en la base de la cámara, subrayada por J.M. de Barandiarán en sus memorias, indica que su construcción coincide con la primera fase megalítica reconocida en la actualidad y cuyos paralelos más próximos serían Trikuaizti I y II, y Zorroztarri, lo que plantea interesantes problemas sobre la relación existente entre los distintos tipos de sepulcros de la zona.

J.A. Mujika Alustiza

Sepulcro de corredor de Igartza W. Vista general de Igartza W. en la 1.ª fase de excavación.
Igartza Mendebaldeko korredore hilobia. Igartza Mendebaldearen ikuspegi orokorra lehen indusketa aldian.
Igartza W. passage grave. General view of Igartza W. in the first phase of excavation.

2.005 **Narvarte** Sanz, Natividad.
Gestión funeraria dolménica en la Cuenca Alta y Media del Ebro: fases de ocupación y clausuras.
Instituto de Estudios Riojanos, serie Historia – Arqueología, nº. 16. Logroño, pp. 242-243, nº. **62**.

62. Igartza oeste (Ataun)

Situación geográfica

Coordenadas actualizadas: 42º 56' 07'', y 2º 10' 43''. En UTM: X- 567024, y-4754040. Altitud de 846 m.s.n.m.

Historia de las investigaciones

Descubierto por Barandiarán en 1917. Excavado por Aranzadi, Barandiarán y Eguren en 1919. En 1995 realiza otra campaña arqueológica Múgica (1995-96: 289-292) localizando una docena de lascas y láminas, un fragmento de punta de flecha y varias cuentas de collar.

Características de la estructura arquitectónica

El túmulo mide aproximadamente 16 m. de diámetro y 2,5 m. de altura. Presenta un peristalito y las losas que lo forman se encuentran imbricadas. Existe un contrafuerte en el lado meridional de la cámara.

Cámara rectangular irregular, orientada al E-SE (APELLÁNIZ, 1973: 245). La cámara, cuyo fondo presenta tierra negruzca, mide 2,6 m. según Elósegui (1953: 254, nº 55) y el corredor pavimentado presenta cuatro losas y mide 1,55 m. de longitud.

Materiales

De la excavación de 1919:

- dos lascas simples de sílex
- un fragmento de lámina simple de sílex
- una lámina de sílex apuntada con retoque (Fig. 211)
- un fragmento distal de punta de sílex de imposible reconstrucción formal de retoque plano cubriente directo, con la punta rota (Fig. 211)

Rasgos materiales que indican diferentes etapas de utilización

La ocupación del dolmen en una época que alcanza el Calcolítico la afirma el retoque plano de dos puntas foliformes.

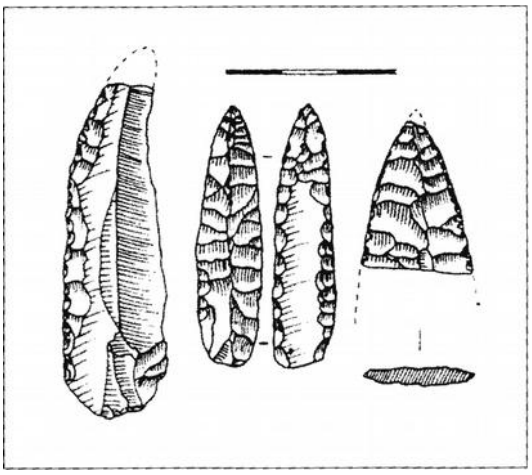

Fig. 211. Industria lítica de Igartza oeste (Navarra) (según Cava, 1984). (Copiado a su vez de J. Mª. Apellániz).

2.005 **(Hilharriak)**. Balere **Barrero** Hidalgo – Iñaki **Gaztelu** Iraundegi – Alfonso **Martínez** Manteca – Goyo **Mercader** Mendiburu – Luis **Millán** San Emeterio – Manolo **Tamayo** Cervigón – Iñigo **Txintxurreta** Díaz.
Carta Arqueológica de Navarra. (Monumentos Megalíticos).
Cuadernos de Arqueología de la Universidad de Navarra, nº. 13. Pamplona, p. 65.

Nº.	(01): **DÓLMENES**	LOCALIZADO POR	FECHA	Mapa	Coordenadas **U.T.M.** 30 T. ED 50
01	**Mintegitxuta**	José Miguel **Barandiaran** Ayerbe	1.910-00-00	**114–I**	**X**: 572.662, **Y**: 4.755.417, **Z**: 913.
02	**Olano 1** este (Zelatamuño)	José Miguel **Barandiaran** Ayerbe	1.917-00-00	**114–I**	**X**: 572.437, **Y**: 4.755.258, **Z**: 935.
03	**Olano 2** oeste (Zelatamuño)	José Miguel **Barandiaran** Ayerbe	1.917-00-00	**114–I**	**X**: 572.410, **Y**: 4.755.258, **Z**: 935.
04	**Portuzargaña 1** este	José Miguel **Barandiaran** Ayerbe	1.917-01-03	**114–I**	**X**: 568.959, **Y**: 4.754.556, **Z**: 924.
05	**Portuzargaña 2** oeste	José Miguel **Barandiaran** Ayerbe	1.917-01-03	**114–I**	**X**: 568.887, **Y**: 4.754.514, **Z**: 905.
06	**Beotegiko murkoa**	José Miguel **Barandiaran** Ayerbe	1.917-01-03	**114–I**	**X**: 568.487, **Y**: 4.754.432, **Z**: 878.
07	**Balankaleku 1** sur	José Miguel **Barandiaran** Ayerbe	1.917-01-03	**113–II**	**X**: 564.470, **Y**: 4.755.300, **Z**: 933.
08	**Balankaleku 2** norte	José Miguel **Barandiaran** Ayerbe	1.917-01-03	**113–II**	**X**: 564.533, Y: 4.755.501, **Z**: 922.
09	**Muñaan**	José Miguel **Barandiaran** Ayerbe	1.917-01-03	**113–II**	**X**: 566.135, Y: 4.755.570, **Z**: 905.
10	**Larreluze**	José Miguel **Barandiaran** Ayerbe	1.917-01-03	**113–II**	**X**: 566.280, Y: 4.755.275, **Z**: 880.
11	**Igartza oeste**	José Miguel **Barandiaran** Ayerbe	1.917-03-00	**114–I**	**X**: 567.582, **Y**: 4.754.165, **Z**: 845.
12	**Intxusburu**	José Miguel **Barandiaran** Ayerbe	1.917-03-00	**114–I**	**X**: 568.692, **Y**: 4.754.707, **Z**: 942.
13	**Bernoa**	José Miguel **Barandiaran** Ayerbe	1.917-03-00	**114–I**	**X**: 569.352, **Y**: 4.754.931, **Z**: 825.
14	**Argoniz**	José Miguel **Barandiaran** Ayerbe	1.917-03-00	**114–I**	**X**: 570.884, **Y**: 4.754.810, **Z**: 911.
15	**Miruatza** (Txaradigorri)	José Miguel **Barandiaran** Ayerbe	1.917-06-28	**114–I**	**X**: 573.501, **Y**: 4.755.617, **Z**: 986.
16	**Bentatxar**	José Miguel **Barandiaran** Ayerbe	1.917-07-18	**114–I**	**X**: 572.285, **Y**: 4.754.474, **Z**: 922.
17	**Intxuspe 1** norte (Txikilantegi)	José Miguel **Barandiaran** Ayerbe	1.920-00-00	**114–I**	**X**: 569.536, **Y**: 4.753.638, **Z**: 690.
18	**Maitzur** (Maitzegur)	José Miguel **Barandiaran** Ayerbe	1.954-07-14	**114–I**	**X**: 574.998, **Y**: 4.753.880, **Z**: 756.
19	**Fagamendi**	José Miguel **Barandiaran** Ayerbe	1.954-07-14	**114–I**	**X**: 574.117, **Y**: 4.753.950, **Z**: 814.
20	**Intxuspe 2** sur	Tomás **López** Sellés	1.961-03-18	**114–I**	**X**: 569.367, **Y**: 4.753.458, **Z**: 633.
21	**Auntzetxe**	Luis **Millán** San Emeterio	1.992-05-17	**114–I**	**X**: 573.868, **Y**: 4.754.735, **Z**: 778.
22	**Beitzeta**	Santiago **Maiza** Ocariz – Juan Fº. **Miral** Duran	1.996-00-00	**114–I**	**X**: 572.972, **Y**: 4.753.434, **Z**: 705.
23	**Iruiturrieta**	Santiago **Maiza** Ocariz – Juan Fº. **Miral** Duran	1.996-00-00	**114–I**	**X**: 572.839, **Y**: 4.753.873, **Z**: 795.
24	**Jentilzulo**	Santiago **Maiza** Ocariz – Juan Fº. **Miral** Duran	1.996-00-00	**114–I**	**X**: 572.738, **Y**: 4.754.002, **Z**: 825.

Nº.	(02): **TÚMULOS**	LOCALIZADO POR	FECHA	Mapa	Coordenadas **U.T.M.** 30 T. ED 50
01	**Igartza este**	José Miguel **Barandiaran** Ayerbe	1.917-03-00	**114–I**	**X**: 567.945, **Y**: 4.754.209, **Z**: 872.
02	**Maizegur**	Luis **Millán** San Emeterio	1.992-05-17	**114–I**	**X**: 574.802, **Y**: 4.753.885, **Z**: 772.
03	**Fagamendi**	Balere **Barrero** – Luis **Millán** – Manolo **Tamayo**	2.002-11-30	**114–I**	**X**: 573.996, **Y**: 4.754.215, **Z**: 755.

2.006 **Agirre** Garcia, Jaione–**Alvarez** Sostoa, D.–**Lamikiz** Gorostiaga, X.–**Moraza** Barea, Alfredo–**Mujika** Alustiza, José Antonio.
Kulturbideak Aralarren. Harrien Atzetik Urratsez Urrats: Giza Iraganaren Azternak Aralarko parke naturalean.
Gipuzkoako Foru Aldundia, nº. 1. Donostia, pp. 103-104-105.

▶IGARTZA MENDEBALDEA trikuharria (Ataun-Urdiain)

Igartza-lepoko mendebaldeko muturrean dago, hiru herrien arteko mugan bertan hau ere. 1917an aurkitu zuen aita Barandiaranek, eta 1920an Eguren eta Aranzadirekin indusi zuen. Bertan printza bat, ijeki-zati bat ukitua, gezi-punta bat osorik eta veste baten zatia aurkitu ziren.

1995ean veste indusketa ekinaldi bat egin zen J. A. Mujikaren zuzendaritzapean, hainbat gauza argitu nahian: kronologia, tumuluaren egitura eta abar. Esan behar da, hilerri hori sarbide laburreko trikuharria dela. Sarbideak harkosko batzuen gainean ezarritako bi harlauza ditu alde bakoitzean eta bere neurriak dira: 1,50 metroko luzera, 0,75 m-ko zabalera eta 1,50 m-ko zabalera eta 1,50 m-ko altuera. Ganbera poligonal aedo biribil joerakoa izan zitekeen, 2,50 m-ko diametrokoa, baina gure indusketan hain garbi ez genuen ikusi hori eta, egian, laukizuzen irregularra izan zitekeele ere ez dago zeharo baztertzerik.

Azken indusketa horretan material adierazgarri gutxi jaso ahal izan zen: veste gezi-punta baten zatia, bi marruska, dozena bat printza eta ijeki-zati, eta abar. Apaingailuen artean aipa daitezke hiru koilare-ale, bat beltza, lignitozkoa, eta bi kolore berdexkakoak (bata, agian, bariszitazkoa eta bestea berriz malakitazkoa). Tumuluaren azpian zegoen sute-maila bateko egur-ikatzek honako data hau eskaini dute: 5.270±100 BP (*Before Present*: 1950tik hasita). Ondorioz, esan daiteke trikuharria, gutxi gorabehera, duela 5.300 bat urte geroztik eraikitakoa dela eta, kontuan harturik gezi-punta horien ezaugarriak, hurrengo milurtean ere erabili zutela.

Ibilbideak, gainez gain, Saatsamendi gurutzatzen du, mendebalderantz hasieran, eta ipar-mendebalderantz ondoren. Bertan mendi-lepoaren erdian landaretzak ezkutatzen duen Mikeleteen Etxe zaharraren aztarnak aurkituko ditugu. Berriro ere igoz beste bi megalito berrirekin topo egingo dugu.

País = España	Comunidades Autónomas = Navarra y Euskadi	Provincias (31): Navarra y Gipuzkoa	Municipios = Urdiain y Ataun

Zona megalítica (34): Balenkaleku–Txaradigorri	Tipo Monumento (01): Dolmen	Nº. (11):	Nombre: Igartza oeste	Hilharriak: 31-34-01-11

2.006 **Agirre** Garcia, Jaione–**Alvarez** Sostoa, D.–**Lamikiz** Gorostiaga, X.–**Moraza** Barea, Alfredo–**Mujika** Alustiza, José Antonio. *Kulturbideak Aralarren. Harrien Atzetik Urratsez Urrats: Giza Iraganaren Azternak Aralarko parke naturalean.* **Gipuzkoako Foru Aldundia**, nº. 1. Donostia, pp. 103-104-105.

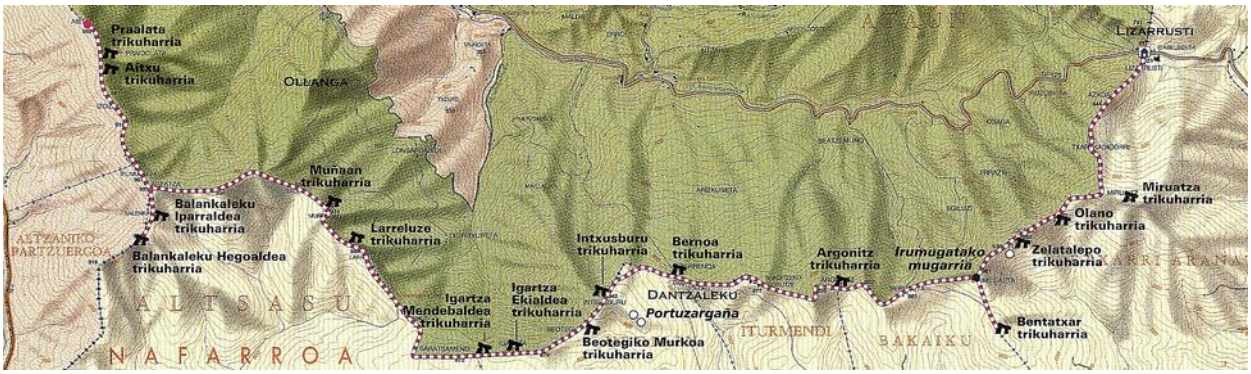

Igartza Mendebaldea trikuharriaren tumulua (Ataun-Urdiain-Altsasu).



Igartza Mendebaldea trikuharriaren (Ataun-Urdiain-Altsasu) ganbara 1995eko indusketa bukatzean.

Igartza Mendebaldea trikuharriaren (Ataun-Urdiain-Altsasu) sarbidea 1995eko indusketa bukatzean.

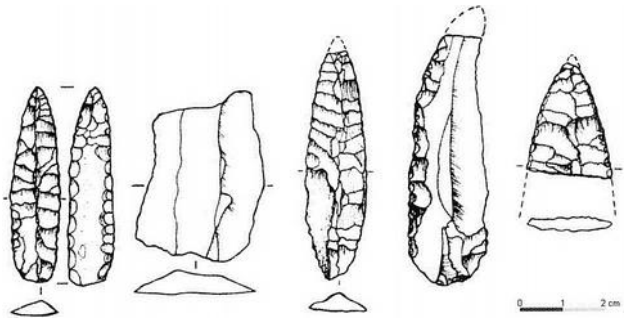

Igartza Mendebaldea trikuharriaren (Ataun-Urdiain-Altsasu) Aurkitutako zenbait material (ITURRIA: Apellániz, 1973: 245).

2.011 **Beguiristáin** Gúrpide, Mª Amor.
Armas líticas en dólmenes navarros.
VII Congreso General de Historia de Navarra. Príncipe de Viana, nº. 253. Pamplona, pp. 46-49-53-56.

RELACIÓN DE YACIMIENTOS

Añadiremos, en cuanto a las colecciones, que sólo deben representar parte de la realidad, ya que la mayoría de las construcciones dolménicas del territorio que analizamos carece de excavaciones sistemáticas como para permitir un estudio cuantitativo riguroso de los elementos relacionados con la actividad venatoria, bélica o con los usos del ritual funerario de sus gentes. De los 511 dólmenes inventariados en el último catálogo por los miembros del grupo **Hilharriak** (2005) tan sólo se tiene noticias de excavaciones en 33 y, de ellos, solamente 16 estructuras han proporcionado puntas de flecha líticas.

IGARTZA W. (Sierran de Ataun-Borunda). Hace muga entre los términos municipales de Urdiain y Ataun. Es un sepulcro de corredor descubierto por J. M. de Barandiaran en 1917 y excavado en 1919 junto con Aranzadi y Eguren. En 1995, fue reexcavado bajo la dirección de J. A. Mujika. En el transcurso de ambas intervenciones se han recuperado, junto a otros elementos: un fragmento de punta de flecha de retoque plano cubriente directo (fig. 2, nº 13), una punta foliforme de base redondeada y retoque plano cubriente directo e invasor inverso (fig. 2, nº 3) y en la última intervención se recuperó otro fragmento de punta de flecha de retoque plano.

Bibliografía: Cava, 1984: 86; Mujika, 1995-1996: 289.

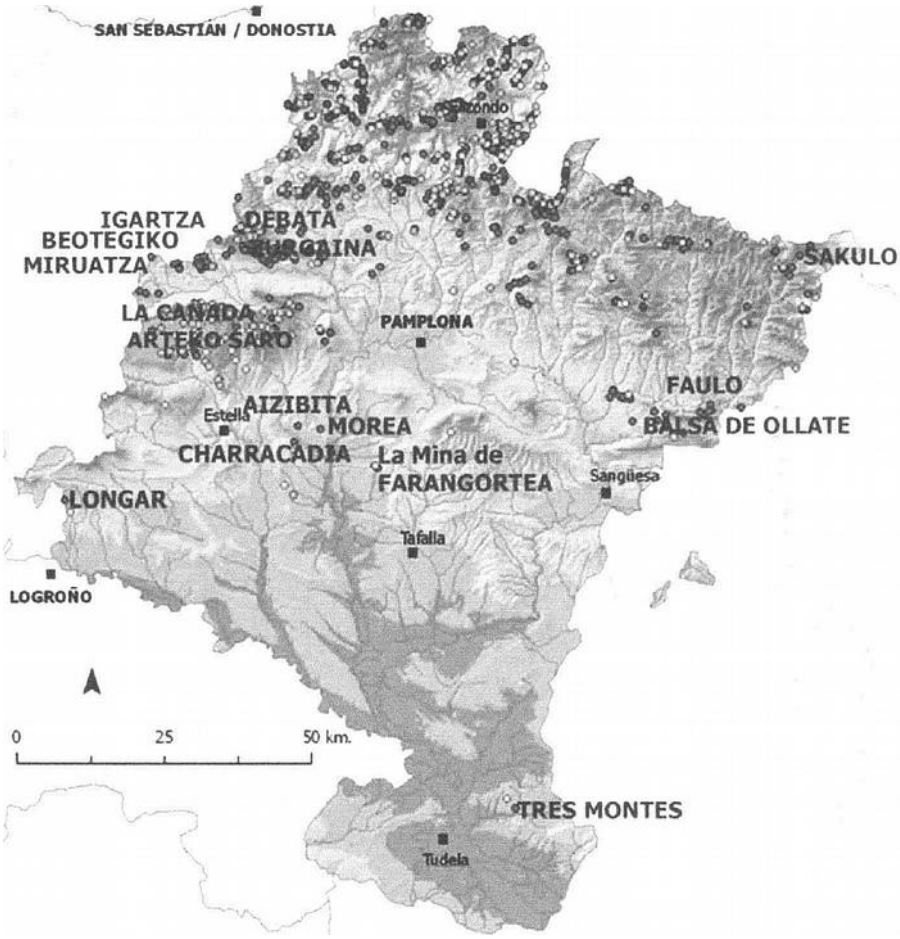

Figura 1. Localización de los dólmenes citados en el texto que contienen puntas de flechas líticas.

Fig. 2 Puntas foliformes y fragmentos: nº 3 y 13 de Igartza W.

Tabla 1.

Zona	Yacimiento	Restos humanos NMI	Datación C14	Sílex tabular	Total de puntas
Montaña	Igartza W.	no conservados	si		3

Tabla 3.

Yacimiento	Foliforme	Triángular pedúnculo	Romboidal	Aletas en apéndice	Pedúnculo y aletas	Fragmentos	Total
Igartza W.	1					2	3

2.011 **Edeso** Fito, José Miguel – **Mujika** Alustiza, José Antonio.
Los primeros agricultores y ganaderos en Gipuzkoa del Neolítico a la Edad del Hierro.
Diputación Foral de Gipuzkoa–Gipuzkoako Foru Aldundia. Donostia, pp. 231-233-267-268-269-270.

CUADRO 14. LOCALIZACIÓN Y CARACTERÍSTICAS GENERALES DE LOS MONUMENTOS MEGALÍTICOS DE LAS ESTACIONES DE ATAUN-BURUNDA Y ARATZ-ALSASUA

ID	NOMBRE	X	Y	ALTURA M S. N. M.	PENDIENTE %	HORIENTACIÓN	LITOLOGÍA
26	Arrobigaña	560074	4750100	1.023	1,6	SE	5/8
38	Aitxu	564096	4756813	920	13	NE	2
47	Argonitz	570875	4754802	900	16,2	S	5
40	Balankaleku Hegoa	564470	4755300	930	0,3	S	2
46	Bernoa	569345	4754935	817	13,1	S	5
44	Igartza Ekialdea	567945	4754206	856	27,4	SW	5
43	**Igartza Mendebaldea**	**567600**	**4754184**	**840**	**1**	**S**	**5**
45	Intxusburu	568694	4754710	940	3,9	SE	2
42	Larreluze	566300	4755248	880	8,4	SE	2
41	Muñaan	566132	4755570	910	3,1	N	2
153	Napalatza	563017	4757788	740	6,8	NW	2/5
37	Praalata	564091	4756829	920	2,4	E	2
39	Unanabi	563626	4756741	830	5,9	S	5
36	Urrezuloko Armurea	564314	4759623	769	17	SW	2
183	Atxuko Aldai	560330	4751550	854	24,3	NE	2
184	Atxurbi	564370	4759487	758	16,0	E	2/8
206	Balankaleku Iparra	564524	4755513	922	13,4	S	5
207	Beategiko Murkoa	568586	4754421	875	34,8	SE	2
208	Mintegitxuta	572802	4755465	890	4,9	E	2
209	Olano Ekialdea	572407	4755237	930	4,7	NE	5
210	Olano Mendebaldea	572429	4755239	930	9	S	8
192	Etxegarate	562964	4755749	665,5	21,6	NE	8
MEDIA				868,2	11,3		

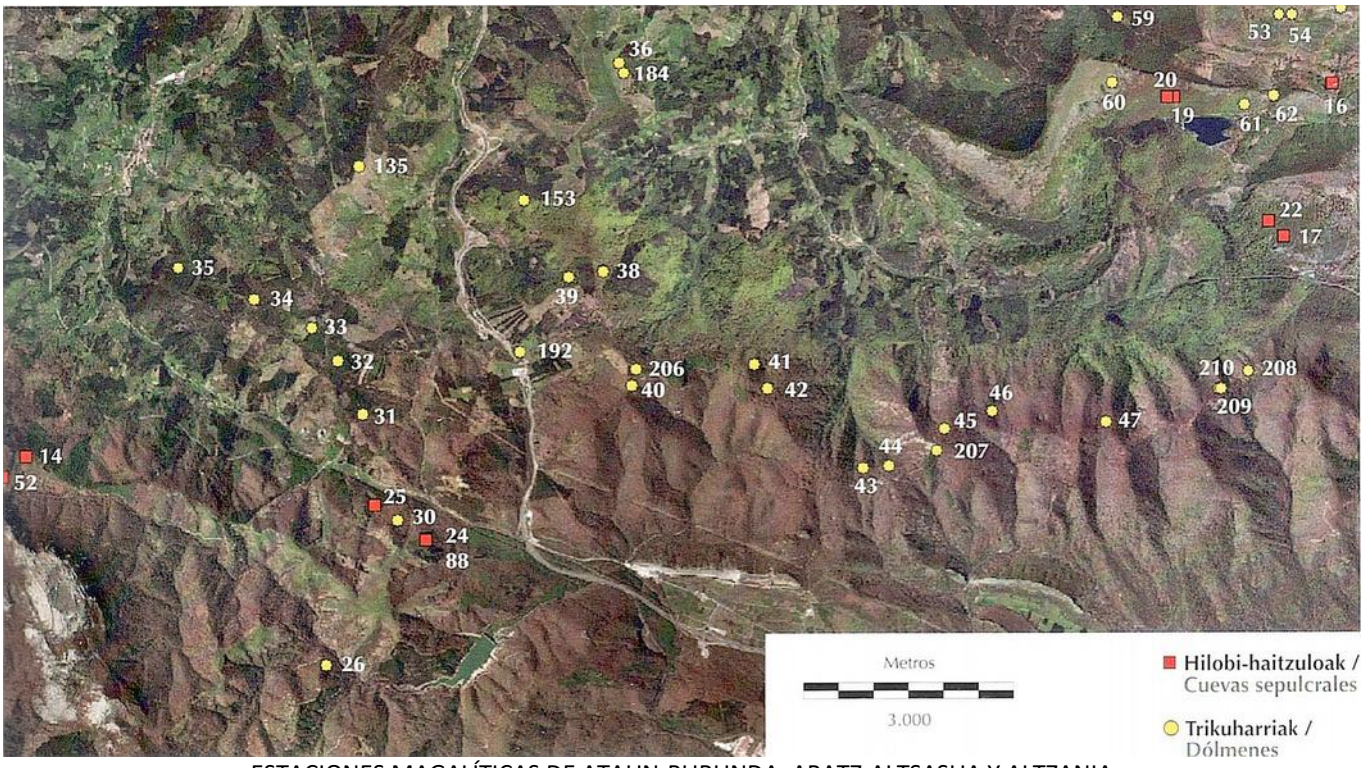

ESTACIONES MAGALÍTICAS DE ATAUN-BURUNDA, ARATZ-ALTSASUA Y ALTZANIA

2.011 **Edeso** Fito, José Miguel – **Mujika** Alustiza, José Antonio.
Los primeros agricultores y ganaderos en Gipuzkoa del Neolítico a la Edad del Hierro.
Diputación Foral de Gipuzkoa–Gipuzkoako Foru Aldundia. Donostia, pp. 231-233-267-268-269-270.

Igartza W

Se trata del único sepulcro de corredor conocido en Gipuzkoa, tipo de dolmen que sin embargo es frecuente en el territorio alavés (en la Llanada —aitzkomendi—, en La Rioja Alavesa —San Martín, El Sotillo…—, etc.), —San Sebastián, Gurpide— además de en la Meseta norte, en Portugal, etc. Igartza W se localiza en la divisoria de aguas cantábrico-mediterránea, además coincidiendo con el límite provincial y municipal (Ataun — Gipuzkoa— y Urdiain —Navarra—).

El dolmen fue excavado por primera vez en 1919 (Aranzadi, Barandiarán y Eguren, 1920), en la misma campaña que otros de esta misma estación megalítica (Intxusburu, Bernoa, etc.), y reexcavado en 1995 (Mujika, 1996), aunque esta última intervención fue muy restringida espacialmente.

Estas intervenciones mostraron que el monumento estaba construido con bloques de arenisca, muy voluminosos en algunos casos, cuyos estratos estaban disponibles en su entorno. El túmulo tiene un diámetro de unos 17 m y una altura de 2 m. Los bloques y losas utilizados en su construcción no presentan ninguna disposición especial desde el punto de vista arquitectónico, salvo en algunos puntos muy concretos donde se observan bloques dispuestos a modo de *peristalito* (como estribo periférico del túmulo), losas inclinadas e imbricadas, etc. También es de subrayar que la estructura tumular presenta en su interior amplias oquedades, igual que sucedía en el dolmen de Praalata o en Urrezulo Armurea. Para ello se colocaban bloques que alzaban de manera intencionada las losas a fin de aumentar su tamaño aparente con el menor aporte de piedras.

A cierta distancia del extremo del túmulo —a unos 5 m—, se inicia un corredor corto, de apenas 120 cm de longitud y 0,70 m de anchura, orientado al ESE-WNW. El suelo del corredor está pavimentado con bloques irregulares y sobre él se alza un zócalo de bloques a modo de murete apoyándose sobre dicho zócalo cuatro losas verticales, dos a cada lado, definiendo el corredor.

En la primera memoria de excavación se propone que la cámara sería circular, de unos 2,60 m de diámetro, pero dado su estado de conservación, creemos que no es posible concretar dicho aspecto. No descartamos que la cámara fuera de tendencia rectangular.

Durante ambas campañas de excavación se ha hallado los siguientes materiales arqueológicos: tres fragmentos de punta de flecha con retoques planos bifaciales, dos raspadores, etc. Además, se hallaron tres cuentas de collar, dos de ellas cilíndricas, y otra discoidal (una fabricada en lignito y las otras dos sobre una roca verde). Finalmente, podemos señalar la presencia de diversos objetos modernos (un fragmento de herradura, etc.).

Estos restos evidencian la utilización del sepulcro durante el Eneolítico o Calcolítico, pero con el fin de concretar de manera más precisa su cronología se enviaron fragmentos de carbón hallados en la base del túmulo, donde se observaba una capa arcillosa oscura por la presencia de dicha materia orgánica. El resultado obtenido fue de 5270 ± 100 BP, una fecha que no se ve confirmada por el ajuar, pero que puede ser aceptable como inicio de la construcción de estos monumentos.

Dolmen de Igartza Oeste, cámara al finalizar la excavación del año 1995 y su planta.

Nota de **HILHARRIAK** —Qué tristeza: ni una foto de los objetos hallados en la excavación de 1.995. Ni siquiera unos dibujos. Vergüenza les debería dar, ya que de esta manera podían haber dicho que encontraron puñales, lanzas, escudos o incluso armaduras; total como nadie les exige aportar pruebas documentales de ningún tipo. Y ¡ojo! Excavando durante 20 días. Se merecen una medalla al buen trabajo.

2.014 **Barrero** Hidalgo, Balere – **Millán** San Emeterio, Luis.
Monumentos prehistóricos en Gipuzkoa-1. **Arzarrak**. **Edición propia**. Donostia, p. 78.

Zona	Nombre	X	Y
ATAUN-BURUNDA	**IGARTZA OESTE**	567482	753956

Este monumento es único en su género, por estos lares, se trata de un dolmen de cámara poligonal con pasillo bien definido, y todo ello en un inmenso túmulo de grandes piedras areniscas locales. Fue localizado por Barandiaran (1917) y excavado junto a sus colegas: Aranzadi y Eguren en 1919. Se encuentra en la divisoria de aguas Cantábrico-Mediterráneo; limite de tres municipios: Ataun-Altsasua y Urdiain y entre Gipuzkoa y Navarra, conserva rastro de ello: un mojón y parte de un muro encima del galgal. J. Mujika lo volvió a excavar parcialmente en 1995, descubriendo un enlosado y un murete en el pasillo. Los objetos encontrados: puntas de flecha, lascas, cuentas de collar así como restos de carbón analizados lo sitúan en 5000 años atrás.