País = España	Comunidad Autónoma = Navarra	Provincia (31): Navarra	Municipio = Sierra de Urbasa

Zona megalítica (36): Sierra de Urbasa	Monumento (01): Dolmen	Nº. (02):	Nombre: La Cañada	Hilharriak: 31-36-01-02

COORDENADAS: Mapa **140–I** (Zudaire). I.G.N. Escala 1: 25.000. **U.T.M.** Huso 30 T = **X**: 572.265, **Y**: 4.741.650, **Z**: 911. **European 1979**.
Mapa **140–I** (Zudaire). I.G.N. Escala 1: 25.000. **U.T.M.** Huso 30 T = **X**: 572.162, **Y**: 4.741.441, **Z**: 911. **ETRS89**.

SITUACIÓN: Se halla situado al sur de la sierra de Urbasa, muy cerca de un grupo de chabolas, al este de la pista de Arratondo.

ACCESO: Desde la población de Altsasu hay que subir a la sierra de Urbasa y tenemos que atravesarla hasta llegar casi al comienzo de la bajada hacia la población de Zudaire, donde tenemos que entrar por una pista de cemento que se halla a nuestra izquierda. Esta pista se divide en dos cuando se termina el cemento; tenemos que ir por la izquierda y atravesar el muro de Urbasa hasta llegar a la tercera majada de las cuatro que hay, situadas a la derecha de la pista. El dolmen lo podemos ver al este de la chabola detrás de un cercado.

DESCRIPCIÓN: **Dolmen**. Situado en zona llana, rodeado de varias grandes hayas en terreno rocoso.
Tiene un túmulo de piedras de tamaño mediano a grande. Mide 20m de diámetro, levanta 1,25m por el lado S, 1,35m por los lados E y W y 1,80m por el lado N. En el centro del galgal hay 8 losas de la cámara, al menos 2 losas del corredor y 2 trozos de la cubierta, todo ello un poco revuelto, dejando la cámara bastante destartalada.
La losa nº. **1** (S-E) mide, 0,98m de largo, 0,80m de alto y 0,15m de grosor, está orientada a 100º.
La losa nº. **2** (N-E) mide, 1,80m de largo, 0,98m de alto y 0,30m de grosor, está orientada a 85º.
La losa nº. **3** (N-C) mide, 0,40m de largo, 2,20m de alto y 0,35m de grosor, está orientada a 85º.
La losa nº. **4** (N-W) mide, 1,17m de largo, 0,80m de alto y 0,18m de grosor, está orientada a 90º.
La losa nº. **5** (W) mide, 0,80m de largo, 1,90m de alto y 0,22m de grosor, está orientada a 0º.
La losa nº. **6** (S-W) mide, 0,80m de largo, 2,20m de alto y 0,40m de grosor, está orientada a 90º.
La losa nº. **7** (S-C mide, 014m de largo, 1,75m de alto y 0,30m de grosor, está orientada a 58º.
La losa nº. **8** (C) mide, 0,50m de largo, 1,30m de alto y 0,30m de grosor, está suelta, es un trozo.
El trozo de cubierta nº. **1** (N) mide, 2,30m de largo, 1,30m de ancho y 0,30m de grosor. Está suelta.
El trozo de cubierta nº. **2** (S) mide, 1,70m de largo, 1,40m de ancho y 0,30m de grosor. Esta suelta.
Materiales: calizas del lugar.

HISTORIA: Localizado por José Miguel **Barandiarán** Ayerbe, el 10 de junio de 1.921.
Ha sido excavado el 22, 23 y 26 de julio de 1.921 por Telésforo **Aranzadi** Unamuno, José Miguel **Barandiarán** Ayerbe y Enrique **Eguren** Bengoa, donde aparecieron restos de unos 11 individuos.

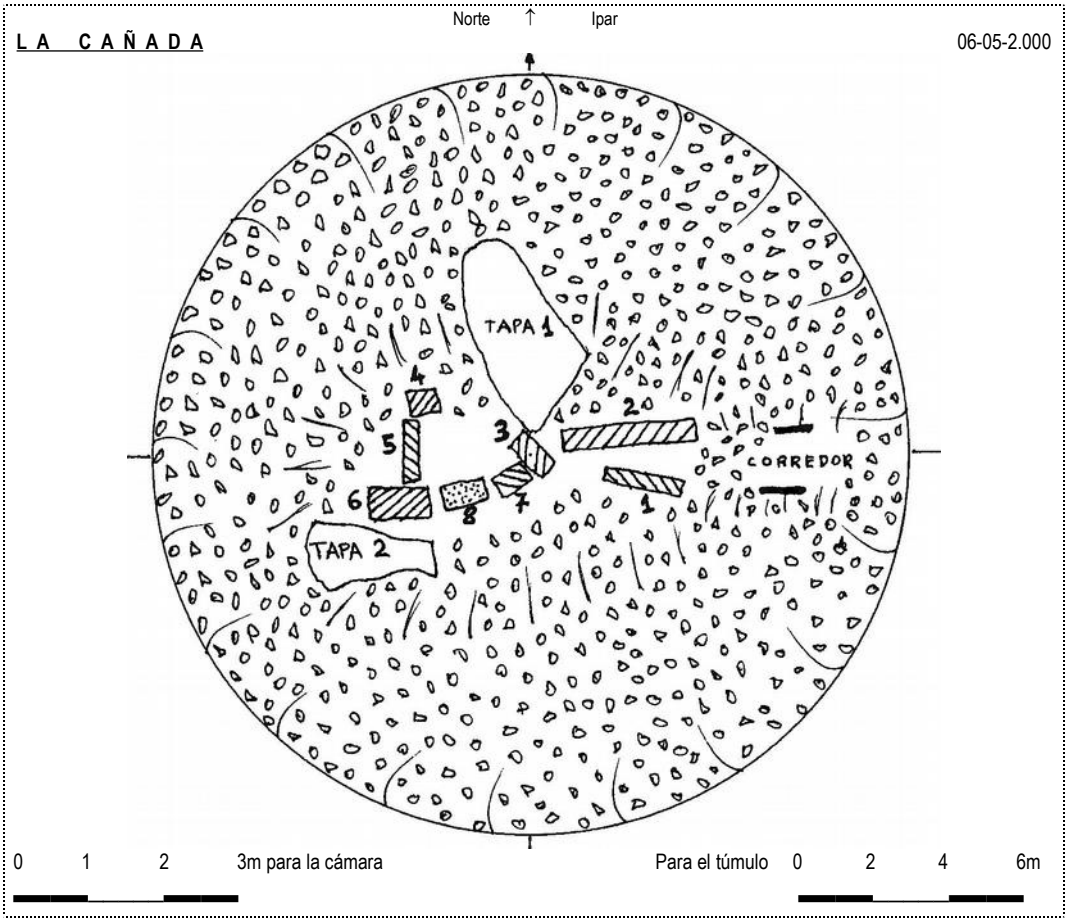

País = España	Comunidad Autónoma = Navarra	Provincia (31): Navarra	Municipio = Sierra de Urbasa

Zona megalítica (36): Sierra de Urbasa	Monumento (01): Dolmen	Nº. (02):	Nombre: La Cañada	Hilharriak: 31-36-01-02

BIBLIOGRAFÍA:

1.923 **Aranzadi** Unamuno, Telésforo, **Barandiaran** Ayerbe, José Miguel, **Eguren** Bengoa, Enrique.
Estación prehistórica de Urbasa (Navarra). Exploración de seis dólmenes.
Eusko-Ikaskuntza. Donostia, pp. 4-10-11-12-13. Fotos 5 y 6.

1.946 **Barandiarán** Ayerbe, José Miguel.
Catalogue des stations préhistoriques des pyrénées Basques. **Ikuska "Giza-Ikaskuntza"** nº. 1. Sara, p. 32.

1.950 **Pericot** García, Luis.
Los sepulcros Catalanes y la cultura Pirenaica. Segunda parte. I. El País Vasco-navarro.
Monografías del Instituto de Estudios Pirenaicos. Barcelona, pp. 183-188-189-191-192-198.

1.953 **Barandiarán** Ayerbe, José Miguel.
El hombre prehistórico en el País Vasco. **Editorial Ekin**. Buenos Aires, p. 224, nº. **181**.

1.953 **Elosegui** Irazusta, Jesús.
Catálogo dolménico del País Vasco. **Pirineos**, nº. 9. Zaragoza, p. 275, nº. **116**.

1.973 **Apellaniz** Castroviejo, Juan María.
Corpus de materiales de las culturas prehistóricas con cerámica de la población de cavernas del País Vasco meridional.
Munibe. Suplemento nº. 1. San Sebastián, pp. 288-289, nº. **49-2**.

1.980 **Barandiaran** Maestu, Ignacio. **Vallespí** Pérez, Enrique.
Prehistoria de Navarra. **Trabajos de Arqueología Navarra**, nº. 2. Pamplona, p. 148.

1.990 **Barandiaran** Maestu, Ignacio.
Los grupos humanos en la prehistoria de Encia-Urbasa. Capítulo 10. Catálogo de yacimientos de Urbasa.
Fundación José Miguel de Barandiarán, nº. 6. Donostia, pp. 153-155.

1.990 **Vivanco** Pereda, Juan José.
Los grupos humanos en la prehistoria de Encia-Urbasa. Capítulo 13. Estudio monográfico de las construcciones dolménicas de Encia y Urbasa. **Fundación José Miguel de Barandiarán**, nº. 6. Donostia, pp. 258-259.

1.990 **Barandiaran** Maestu, Ignacio – **Vegas** Aramburu, José Ignacio.
Los grupos humanos en la prehistoria de Encia-Urbasa. Capítulo 19. Análisis cultural de asentamientos, sistemas de explotación, modos de vida y ritos desde el Neolítico hasta el final de la Edad Antigua: síntesis final.
Fundación José Miguel de Barandiarán, nº. 6. Donostia, p. 297.

1.991/92 **Ripa** Vega, Patxi.
Monumentos megalíticos de Navarra 1.890 – 1.990. **Trabajos de Arqueología Navarra**, nº. 10. Pamplona, p. 205.

2.004 **Beguiristáin** Gúrpide, Mª Amor.
Restos esqueléticos en yacimientos prehistóricos de Navarra.
Cuadernos de Arqueología de la Universidad de Navarra, nº. 12. Pamplona, pp. 94-129-135.

2.005 **Hilharriak**.
Catálogo de monumentos megalíticos en Navarra.
Cuadernos de Arqueología de la Universidad de Navarra, nº. 13. Pamplona, p. 67.

2.005 **Narvarte** Sanz, Natividad.
Gestión funeraria dolménica en la cuenca alta y media del Ebro: fases de ocupación y clausuras.
Instituto de Estudios Riojanos. Historia y Arqueología nº. 16. Logroño, pp. 276-277.

2.011 **Beguiristáin** Gúrpide, Mª Amor.
Armas líticas en dólmenes navarros.
VII Congreso General de Historia de Navarra. Príncipe de Viana, nº. 253. Pamplona, pp. 45-46-48-53-56.

Dolmen (02): **La Cañada**. Mapa **140–I** (Zudaire). Escala 1: 25.000. **U.T.M.** Huso **30 T** = **X**: 572.265, **Y**: 4.741.650, **Z**: 911. **ED 50**. 06 de mayo de 2.000.

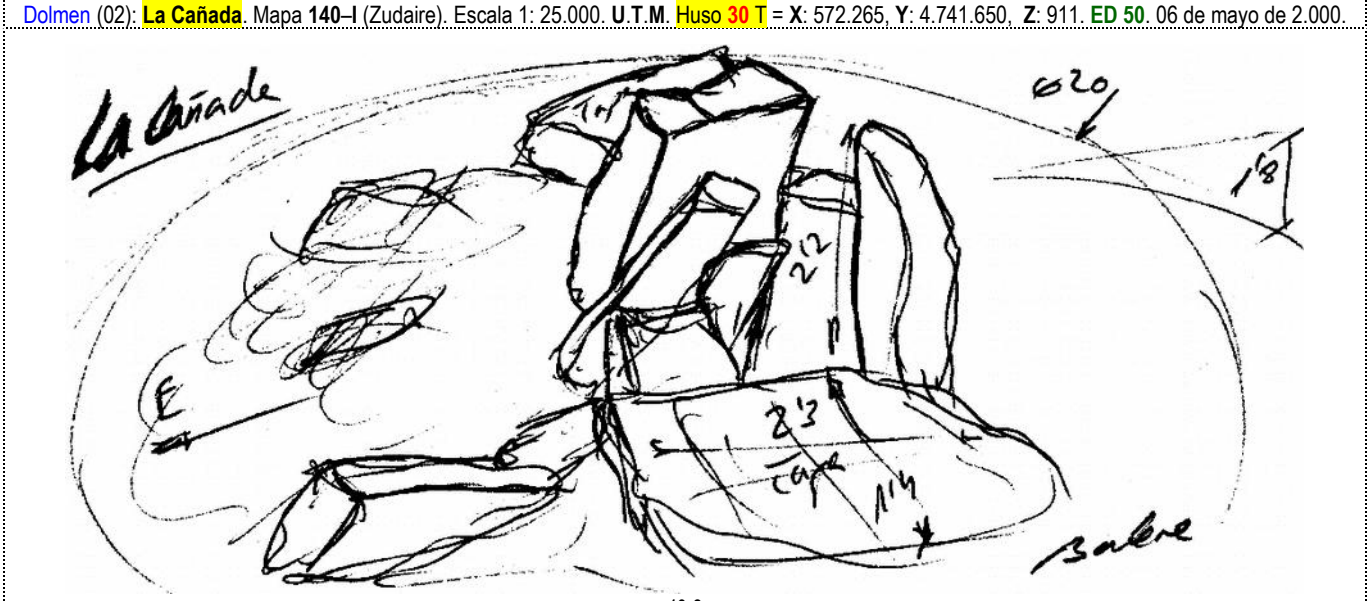

40-8

País = España	Comunidad Autónoma = Navarra	Provincia (31): Navarra	Municipio = Sierra de Urbasa

Zona megalítica (36): Sierra de Urbasa	Monumento (01): Dolmen	Nº. (02):	Nombre: La Cañada	Hilharriak: 31-36-01-02

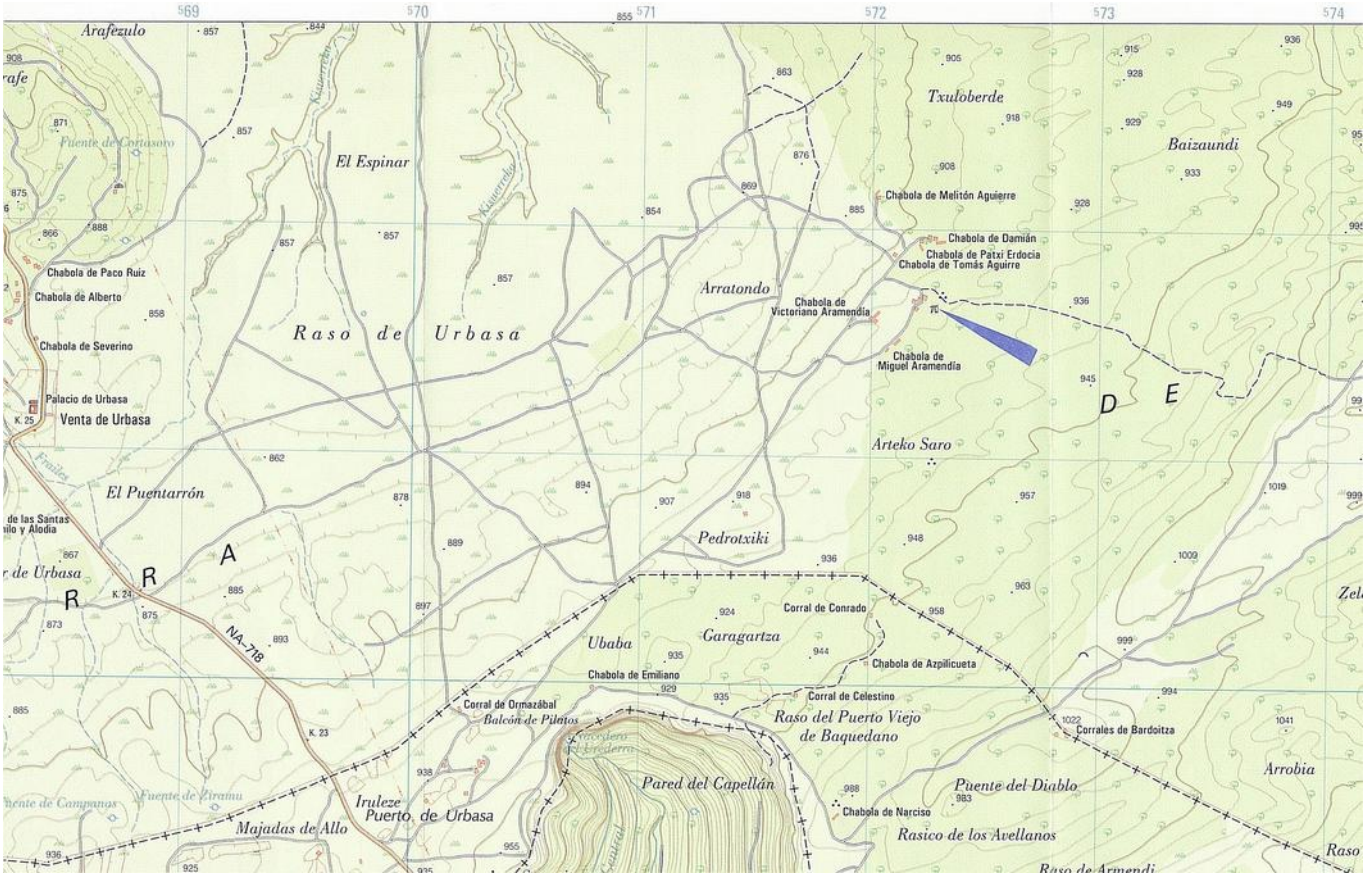

Dolmen (02): **La Cañada**. Mapa **140–I** (Zudaire). Escala 1: 25.000. **U.T.M.** Huso 30 T = **X**: 572.265, **Y**: 4.741.650, **Z**: 911. **ED 50**. 19 de abril de 2.003.

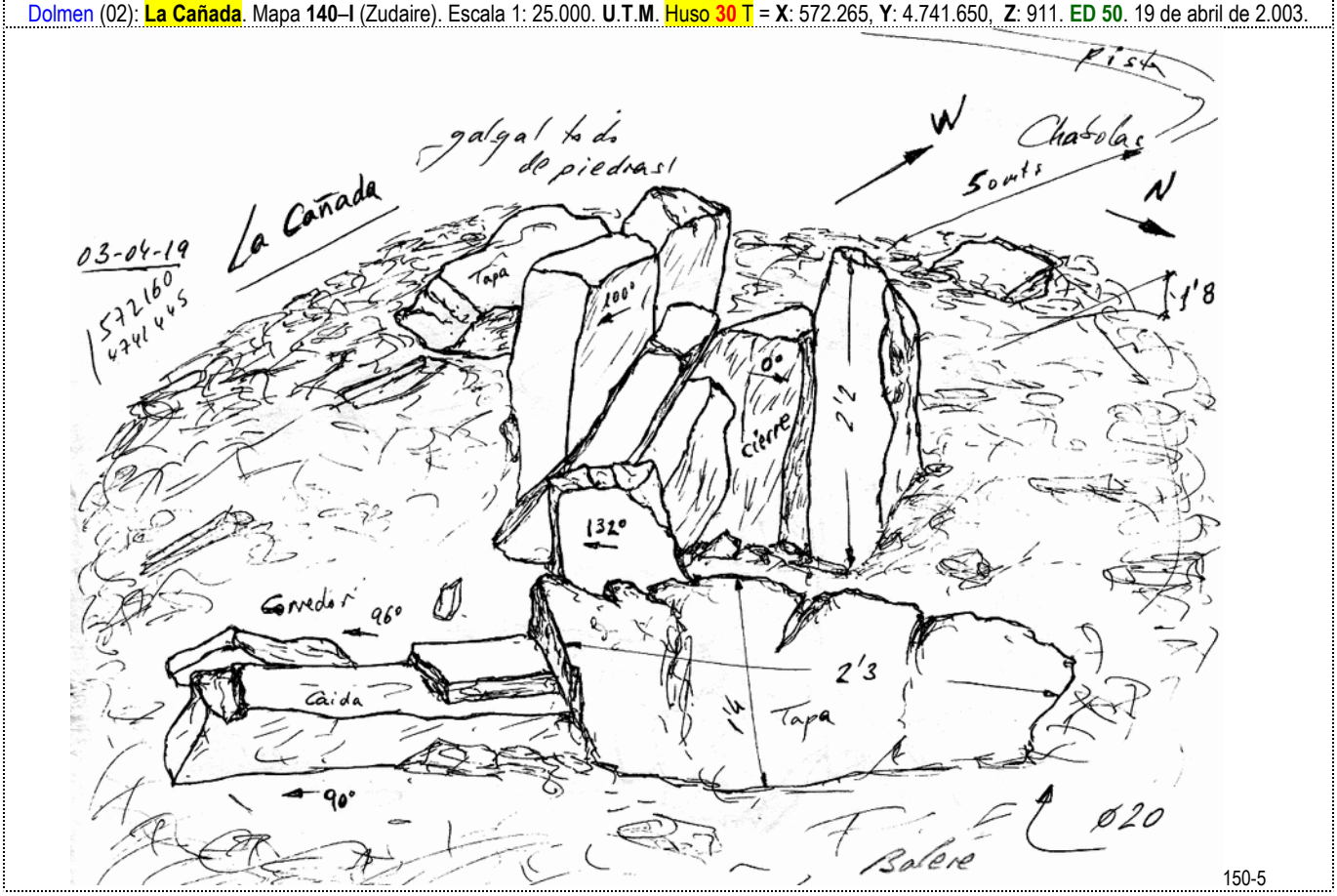

150-5

País = España	Comunidad Autónoma = Navarra	Provincia (31): Navarra	Municipio = Sierra de Urbasa

Zona megalítica (36): Sierra de Urbasa	Monumento (01): Dolmen	Nº. (02):	Nombre: La Cañada	Hilharriak: 31-36-01-02

Dolmen (02): **La Cañada**. Mapa **140–I** (Zudaire). Escala 1: 25.000. **U.T.M.** Huso 30 T = **X**: 572.265, **Y**: 4.741.650, **Z**: 911. **ED 50**. 19 de abril de 2.003.

150-6

Dolmen (02): **La Cañada**. Mapa **140–I** (Zudaire). Escala 1: 25.000. **U.T.M.** Huso 30 T = **X**: 572.265, **Y**: 4.741.650, **Z**: 911. **ED 50**. 15 de noviembre de 2.008.



389-12

Dolmen (02): **La Cañada**. Mapa **140–I** (Zudaire). Escala 1: 25.000. **U.T.M.** Huso 30 T = **X**: 572.162, **Y**: 4.741.441, **Z**: 911. **ETRS89**. 15 de noviembre de 2.008.



389-13

País = **España**	Comunidad Autónoma = **Navarra**	Provincia (**31**): **Navarra**	Municipio = **Sierra de Urbasa**

Zona megalítica (**36**): **Sierra de Urbasa**	Monumento (01): **Dolmen**	Nº. (02):	Nombre: **La Cañada**	**Hilharriak**: **31-36-01-02**

País = **España**	Comunidad Autónoma = **Navarra**	Provincia (**31**): **Navarra**	Municipio = **Sierra de Urbasa**

Zona megalítica (**36**): **Sierra de Urbasa**	Monumento (01): **Dolmen**	Nº. (02):	Nombre: **La Cañada**	**Hilharriak**: **31-36-01-02**

País = España	Comunidad Autónoma = Navarra	Provincia (31): Navarra	Municipio = Sierra de Urbasa

Zona megalítica (36): Sierra de Urbasa	Monumento (01): Dolmen	Nº. (02):	Nombre: La Cañada	Hilharriak: 31-36-01-02

1.923 **Aranzadi** Unamuno, Telésforo, **Barandiaran** Ayerbe, José Miguel, **Eguren** Bengoa, Enrique.
Estación prehistórica de Urbasa (Navarra). Exploración de seis dólmenes.
Eusko-Ikaskuntza. Donostia, pp. 4-10-11-12-13. Fotos 5 y 6.

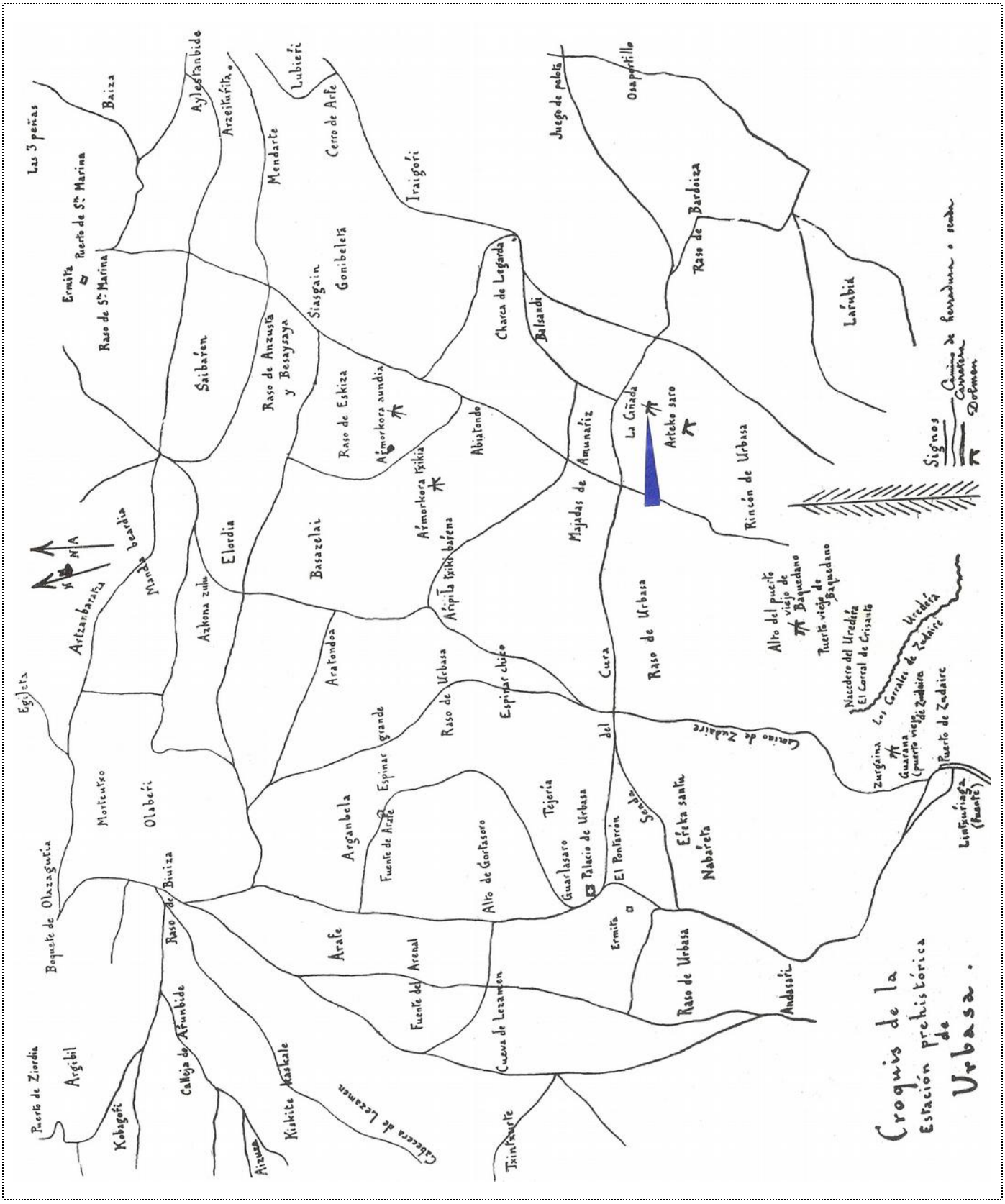

1.923 **Aranzadi** Unamuno, Telésforo, **Barandiaran** Ayerbe, José Miguel, **Eguren** Bengoa, Enrique.
Estación prehistórica de Urbasa (Navarra). Exploración de seis dólmenes.
Eusko-Ikaskuntza. Donostia, pp. 4-10-11-12-13. Fotos 5 y 6.

II
ESTACIÓN PREHISTÓRICA DE URBASA

Descubrimiento de los dólmenes

10 de Junio.—Por la tarde atravesamos de parte a parte el gran raso de Urbasa y subimos al monte llamado *La Cañada*, donde pude contemplar uno de los dólmenes más grandes de esta sierra (*La Cañada N.*); pero también destapado y casi destruido. Se halla a unos 20 m. de distancia, a la derecha de la senda que del raso de Urbasa se dirige al de Bardoiza; y a más de 5 km. al E. del *Palacio*. Obtuvimos una fotografía desde N.NW. (fotografía n.º 5).

Dolmen y túmulo de «La Cañada» desde el N.N.W. (antes de su excavación).

Dolmen de La Cañada N.

El mismo día 22, después de comer, nos dirigimos al dolmen septentrional de *La Cañada*. El calor era sofocante. Por sernos todavía poco conocido aquel sitio, y sobre todo, por lo intrincado del bosque, nos costó gran trabajo hallar el monumento.

Es este de grandes dimensiones, todo él constituido de piedras calizas. El túmulo mide 19 m. de diámetro y 2 de altura. (Fot. n.º 5). La cámara dolménica, según lo que se aprecia de la disposición actual de sus losas, bastante movidas y trastornadas, es un hueco de 3,50 m. de largo por uno de ancho y algo más de dos de alto. (Fig. 2.ª). Dos grandes fragmentos de la tapa se hallan separados de la cámara, a ambos lados de ésta, sobre el túmulo o *galgal*.

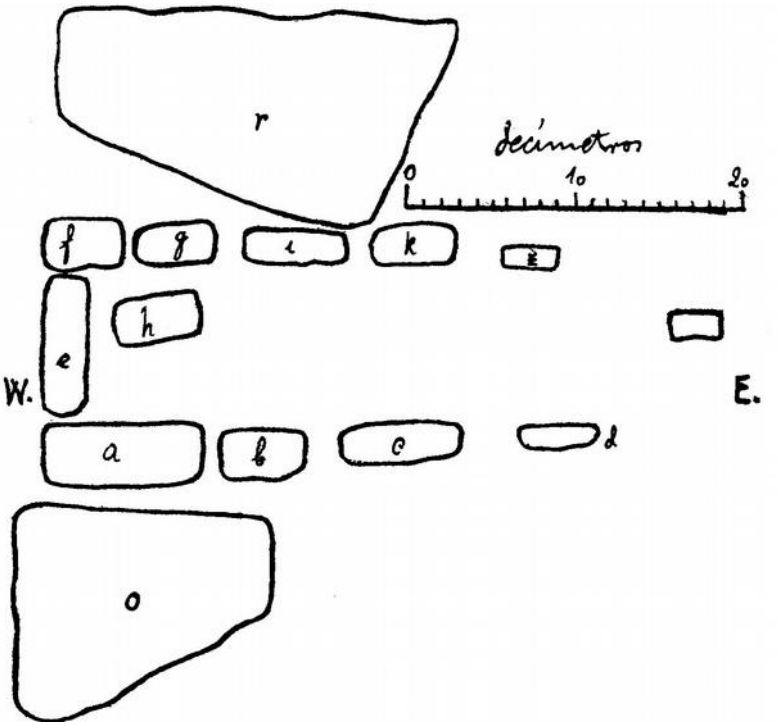

Fig. 2ª.= Dolmen de «La Cañada»

1.923 **Aranzadi** Unamuno, Telésforo, **Barandiaran** Ayerbe, José Miguel, **Eguren** Bengoa, Enrique.
Estación prehistórica de Urbasa (Navarra). Exploración de seis dólmenes.
Eusko-Ikaskuntza. Donostia, pp. 4-10-11-12-13. Fotos 5 y 6.

He aquí las dimensiones de las losas, que integran este monumento, según la notación de la fig. 2.ª.

	La lateral	***a***	mide	2,35	m. de alto,	0,85	de ancho y	0,40 de grueso;
	»	***b***	»	2,00	»	0,45	»	0,28 »
	»	***c***	»	1,92	»	0,70	»	0,21 »
	»	***d***	»	1,20	»	0,40	»	0,13 »
	»	***e***	»	1,80	»	0,75	»	0,22 »
	»	***f***	»	2,20	»	0,40	»	0,30 »
	»	***g***	»	0,80	»	0,46	»	0,25 »
	»	***h***	»	1,60	»	0,46	»	0,32 »
	»	***i***	»	1,95	»	0,60	»	0,20 »
	»	***k***	»	2,20	»	0,43	»	0,35 »
	»	***m***	»	1,55	»	0,35	»	0,12 »
La oriental	»	***n***	»	1,20	»	0,35	»	0,11 »

La losa ***h*** que hoy se halla dentro del hueco es, con toda probabilidad, la parte superior de la lateral ***g*** de la que se desgajó alguna vez, quizá al ser removido el dolmen por los buscadores de tesoros.

La fracción ***o*** de la tapa es de 1,50 m. de larga por 1,35 de ancha y 0,20 de gruesa. La ***r*** mide 2,30 m. de largo por 1,40 y 0,65 (anchura máxima y mínima) de ancho y 0,32 de grueso.

23 de Julio.— Volvimos al dolmen N. de *La Cañada*, esta vez acompañados de PP. y estudiantes Capuchinos de <pamplona, que habían ido al Palacio de Urbasa a pasar unos días.

Llegados al dolmen, excavamos la tierra de la cámara, y después obtuvimos una fotografía de ésta desde el lado E. (fot. n.º 6). Como todo estaba revuelto, nada de importancia apareció de primera intención.



Dolmen de «La Cañada» (excavado) desde el E.

1.923 **Aranzadi** Unamuno, Telésforo, **Barandiaran** Ayerbe, José Miguel, **Eguren** Bengoa, Enrique.
Estación prehistórica de Urbasa (Navarra). Exploración de seis dólmenes.
Eusko-Ikaskuntza. Donostia, pp. 4-10-11-12-13. Fotos 5 y 6.

A continuación emprendimos el cernido de la tierra extraída, operación que nos proporcionó dos discos planos de hueso (de dos centímetros de diámetro cada uno) con un orificio en el centro y la mitad de otro del mismo tamaño; una vértebra de pez agujereada, que tal vez sirvió de amuleto, la mitad de un *kutun* de azabache alargado; una punta (forma de hoja de sauce) de flecha de pedernal; un fragmento de pedernal; un punzón de bronce (?) de sección cuadrada, y trozos de cerámica basta.

Fot. 14



3—La Cañada. 5—«La Cañada» (pez). 8—La Cañada.

Fot. 16

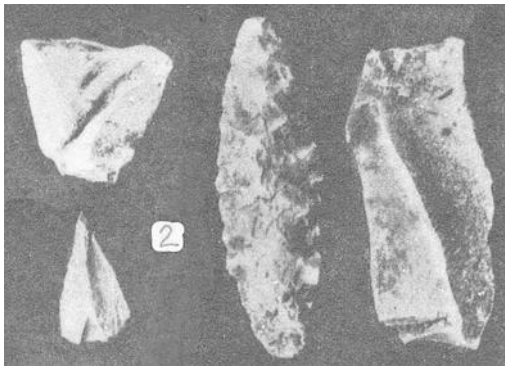

2—La Cañada.

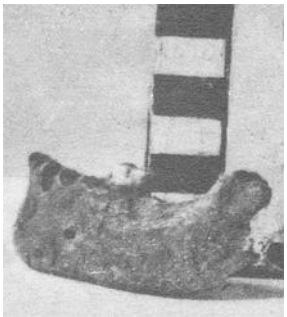

Mandíbula. La Cañada.

Fot. 17



2—La Cañada.

Fot. 15

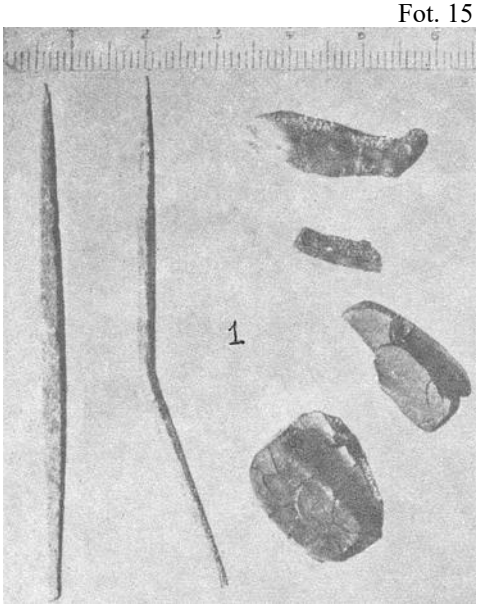

1—La Cañada.

26 de Julio.—Volvimos por última vez al N. de *La Cañada*, donde continuamos el cernido de la tierra extraída. Fueron saliendo nuevos fragmentos de cerámica, huesos humanos, dientes, un trozo de *kutun* de azabache y un punzón de bronce (?) de sección cuadrada y de sola una punta.
Rellenamos con piedras el dolmen, y fuimos, antes de mediodía, al otro extremo de *Arratondo*.

1.946 **Barandiarán** Ayerbe, José Miguel.
Catalogue des stations préhistoriques des pyrénées Basques. **Ikuska "Giza-Ikaskuntza"** nº. 1. Sara, p. 32.

11. — Station mégalithique d'URBASA (six dolmens) découverte en 1921 par J.-M. de B. et explorée par celui-ci avec la collaboration de T. d'Aranzadi et E. d'Eguren. Matériaux au Musée de Pampelune (15).

1.950 **Pericot** García, Luis.
Los sepulcros Catalanes y la cultura Pirenaica. Segunda parte. I. El País Vasco-navarro.
Monografías del Instituto de Estudios Pirenaicos. Barcelona, pp. 183-188-189-191-192-198.

Los sepulcros megalíticos de *Aranzadi* (Aralar) y *La Cañada* (Urbasa) tienen una longitud que permite considerarlos como galerías cubiertas de tipo corto.

Fragmentos informes de cerámica, además de los hallados en los sepulcros que acabamos de citar, aparecen en los de *Eguilaz, Ueloguena N., Oiduegui, Jentillarri, Ueloguena S., Urdenaz, Balenkaleku N., Iruiya, Keixetakoegiya S., Argonitz,* ***La Cañada****, Armorkoratxia, Zurgaina, Baquedano, Belabietatiki, Obioneta* e *Igaratza meridional, Los Molinos, Alto de la Huesera*.

La mayoría de las puntas de flecha de los sepulcros vascos pertenecen al tipo lenticular, con una variedad alargada semejante al de hoja de laurel; aparece en los de:
Oiduegui or., ejemplar con bella forma y retoque.
Artekosaro, alargado, buen retoque.
La Cañada, ejemplar típico.
Arraztarán oc., 3 ejemplares, 2 de ellos de tipo ancho.
Pagobakoitza, 5 ejemplares, 2 de ellos alargados y 2 anchos.
Intxusburu, 3 ejemplares, notables dimensiones, uno ancho, uno alargado.
Igartza, bello ejemplar, pequeño, alargado.

Brazaletes y anillos: en *Aranzadi*, fragmentos de dos brazaletes (el análisis indicó 86'64 % de cobre).
Zubeinta, fragmento de pulsera (87 % de cobre y 4 % de estaño).
Debata del Realengo, pulsera arrollada en hélice (cobre ?).
Armendia, anillo.
Kalparmuñobarrena, anillo.
Zubeinta, pieza de collar.
Eguilaz, semianillo de extremos retorcidos y acabados en pico de ave.
Punzones: *Olaberta* (fragmento de punta de flecha ?).
Pagobakoitza (punta).
Debata del Realengo, punzón o lezna de sección cuadrada y estría en el centro.
Igaratza S., lezna de sección cuadrada.
La Cañada, dos leznas, sección cuadrada, una de ellas doblada, de unos 7 cm. de longitud.
Gorostiarán, punzón, sección cilíndrica, doblada, 5'6 cm. longitud.
Kalparmuñobarrena, fragmentos de punzón.
Ueloguena, N, lezna (de bronce), sección cuadrada y forma de brújula.
Obioneta N., lezna en forma de brújula, sección cuadrada (2'8 cm. longitud).
Alto de la Huesera.
Sumamente interesante es el tipo de punzón o lezna de sección cuadrada y su variedad de forma de brújula.

OBJETOS DE ORNAMENTO. — En cambio encontramos gran número de cuentas de collar de diámetro algo mayor, especialmente en los sepulcros de Urbasa. Alcanzan hasta 2 cm. de diámetro exterior y son de hueso (*Baquedano* (9 ejemplares), *Armorkotxikia* (3 íd.), ***La Cañada*** (3íd.) *Igaratza S*. (1 íd.), *Luperta* (1 íd.).

Urbasa. ***La Cañada***. Galería cubierta corta (3'5 x 1 x 2 m.); el túmulo mide 19 m. de diámetro.
Hallazgos: fragmentos de cerámica tosca; una punta de flecha de sílex de forma de hoja de sauce; lascas de sílex; dos punzones de metal de sección cuadrangular, uno de ellos doblado; una vértebra de pez agujereada; tres cuentas de collar de hueso; fragmento de una cuenta de azabache.
Restos humanos (más de 11 personas).

País = España	Comunidad Autónoma = Navarra	Provincia (31): Navarra	Municipio = Sierra de Urbasa

Zona megalítica (36): Sierra de Urbasa	Monumento (01): Dolmen	Nº. (02):	Nombre: La Cañada	Hilharriak: 31-36-01-02

1.953 **Barandiarán** Ayerbe, José Miguel.
El hombre prehistórico en el País Vasco. **Editorial Ekin**. Buenos Aires, p. 224, nº. **181**.

181. La Cañada, dolmen en el paraje de este nombre, al N. del de Artekosaro. Túmulo de piedras calizas de 19 m. de diámetro y 2 m. de altura. Cámara o galería cubierta de planta rectangular que mide 3,50 de largo por 1 m. de ancho y más de 2 m. de alto, enmarcada por 11 losas calizas. Dos grandes pedazos de la cubierta se hallan a los lados, fuera de la cámara. Desc. en 1921 por J. M. de B. Dientes y trozos de huesos humanos de más de 7 personas. Punta de flecha silícea lanceolada. Punzones de cobre de sección cuadrada. Discos o anillos planos de hueso (de 2 cm. de diámetro), vértebra de pez horadada y cuenta cilíndrica de azabache. Trozos de cerámica basta (un borde asurcado y ligeramente vuelto hacia fuera) (16).

1.953 **Elosegui** Irazusta, Jesús.
Catálogo dolménico del País Vasco. **Pirineos**, nº. 9. Zaragoza, p. 275, nº. **116**.

116. **LA CAÑADA** ... ... 894 m. Urbasa (Navarra) 1923

Coordenadas aproximadas en la hoja n.º 140-Estella: longitud 1º33'53'', lat. 42º49'20''.—Dolmen con galgal de 19 m. de diámetro y 2 m. de altura. Cámara de grandes dimensiones: 3,5 x 1 x 2,1 m. Tapa fragmentada en dos trozos. Según PERICOT (91, pág. 183) puede considerarse este monumento como "galería cubierta de tipo corto". —Orientación: Este. —Materiales: calizas. —Exploración, 22/23/26-VII-1921, por A-B-E. Ajuar: una punta de flecha en hoja de sauce de 45 x 15 m/m., dos esquirlas y una punta, todas ellas de sílex; 81 fragmentos de cerámica gris (fuera interesante efectuar ensayos de reconstitución, que no me consta se hayan verificado); una lezna o punzón de cobre (99,3% de cobre y nada de estaño) de sección cuadrangular y 70 m/m. de largo; una cuenta-amuleto de azabache hallada en dos trozos; dos cuentas y media planas en cuerno de 20 m/m. de diámetro; una vértebra de pez agujereada (amuleto ?); dientes y huesos humanos de más de once individuos.

Bibliografía. —(47), (51), (91), (107).

1.973 **Apellániz** Castroviejo, Juan María.
Corpus de materiales de las culturas prehistóricas con cerámica de la población de cavernas del País Vasco meridional. **Munibe**. Suplemento nº. 1. San Sebastián, pp. 288-289, nº. **49-2**.

49 – 2 LA CAÑADA (E. 116)
LOCALIZACION: Término municipal de Urbasa. En el paraje de su nombre, a unos 20 ms. a la derecha del camino que desde el raso de Urbasa se dirige al de Bardoiza; a 894 ms. s.n.m.

Coordenadas: Long.: 1º, 33', 53''. Lat.: 42º, 49', 20'' de la Hoja nr. 140 – Estella.

DESCRIPCIÓN: Dolmen largo? Túmulo circular de 19 ms. de diámetro y 2 ms. de altura, de piedras. Cámara de 12 losas con recinto rectangular, caídas en su mayor parte; cubierta desplazada. Hoy quedan solo 6 losas que parecen formar una cabecera, el resto está desmoronado e indescifrable. Orientación a E. según T. Aranzadi, J. M. Barandiarán y E. Eguren. Calizas del terreno.

HISTORIA: Descubrimiento por J. M. de Barandiarán en 1921. Excavación por T. Aranzadi, J. M. Barandiarán y E. Eguren en 1921, de la que se conoce: Fig. 231 A.

1 punta foliácea de sílex.
3 lascas de sílex.
2 punzones de cobre? no analizados, de sección cuadrada.
1 cuenta de azabache de tonelete. Nr. 2.
81 frgs. de cerámica informes.
2 cuentas y una mitad de tipo discoideo en cuerno. Nr. 3.
1 vértebra de pez perforada verticalmente. Nr. 4.
Restos humanos de al menos 11 individuos inhumados.
Museo de Navarra. Pamplona.

BIBLIOGRAFIA: Aranzadi, T.... Exploración de... Urbasa (1923). 31. Aranzadi, T.... Exploración de... Aralar (1924). – Eguren, E. Nuevas investigaciones... (1927). 17-33. – Barandiarán, J. M. La cuevas de... (1927). 7-16. – Pericot, L. Los sepulcros megalíticos... (1950). – Barandiarán, J. M. Hombre prehistórico... (1953). – Maluquer de Motes, J. Notas... (1963). 93-147.

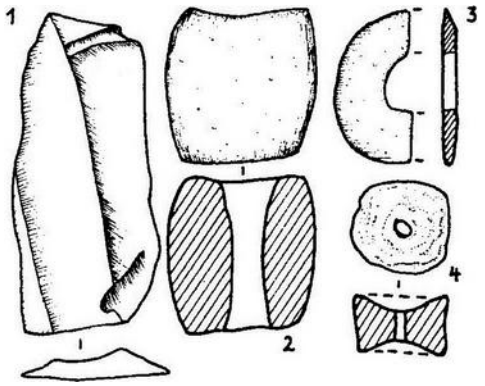

Fig. 231 A. La Cañada. (tamaño natural)

1.980 **Barandiaran** Maestu, Ignacio. **Vallespí** Pérez, Enrique.
Prehistoria de Navarra. **Trabajos de Arqueología Navarra**, nº. 2. Pamplona, p. 148.

6. *Sector de Urbasa*. La estación de Urbasa comprende, hasta el momento, 13 dólmenes y 2 estructuras tumulares: se sitúan en términos de Urbasa y Baquedano. Los seis primeros monumentos dolménicos de Urbasa fueron descubiertos en 1921 por J. M. de Barandiarán y excavados de seguido por Aranzadi, Barandiarán y Eguren, hallando un muy importante repertorio antropológico y excelente ajuar que acompañaba a los inhumados (así es de destacar, entre otros, la excelente conservación de algunas cuentas de collar discoides planas en hueso) (figura 80): esos dólmenes son los de Armorkora Aundia, Armorkora Txikia, Artekosaro, **La Cañada**, Puerto Viejo de Baquedano I (o Norte) y Zurgaina (aquí los restos correspondían a un mínimo de dieciocho cadáveres). Posteriormente el repertorio de Urbasa se ha ampliado (merced a descubrimientos de J. Elósegui, T. López Sellés, F. Leizaola y F. Ondarra) con los dólmenes de Agileta, Etxarrikoportugañe I, los de Obas (Norte y Sur), Puerto Viejo de Baquedano II (o Sur), Santa Marina y Juakosoro y con los túmulos de Etxarrikoportugañe II y Gastansao. Entre los hallazgos recientes de material lítico de superficie en varios lugares de Urbasa (merced a las búsquedas de E. Redondo) se pueden individualizar elementos propios de la época en que aquellos dólmenes fueron erigidos y utilizados; y quizá correspondan a los lugares de habitación (en chozas junto a los puntos de agua de la sierra) de los grupos pastoriles que enterraron a sus muertos en algunos de los señalados.

1.990 **Barandiaran** Maestu, Ignacio.
Los grupos humanos en la prehistoria de Encia-Urbasa. Capítulo 10. Catálogo de yacimientos de Urbasa.
Fundación José Miguel de Barandiarán, nº. 6. Donostia, pp. 153-155.

14.- LA CAÑADA, dolmen de

1º 33' 53'' de Longitud, 42º 49' 20'' de Latitud y 849 m. de Altitud. Está en el paraje denominado de La Cañada, muy cerca del camino que une los rasos de Urbasa y de Bardoiza.

Fue descubierto el 10 de Junio de 1921 por J. M. de Barandiarán y excavado con T. de Aranzadi y E. de Eguren los días 22, 23 y 26 de Julio de 1921.

En el cernido de la tierra contenida en la parte central del monumento obtuvieron aquellos investigadores un interesante ajuar arqueológico: en sílex tallado (una punta foliácea en hoja de sauce, alguna lasca), en cerámica a mano (81 fragmentos no reconstituidos), en metalurgia (2 leznas o punzones ¿de cobre?, de sección cuadrangular) y en elementos de adorno personal (una cuenta de azabache en forma de tonel, 2 cuentas y media en forma de arete en cuerno, una vértebra de pez agujereada).

Los restos óseos humanos recogidos permiten asegurar la presencia de un mínimo de once individuos inhumados.

El monumento de La Cañada es de dimensiones llamativas: su túmulo mide en torno a los 20 m. de diámetro, con una altura de 1 a 2 m. Según el estudio de J.J. Vivanco quedan hoy 10 losas de su cámara, que pudo medir unos 0,80 m. de ancho y más de 2 m. de altura. La losa occidental, más baja que las restantes, sugiere la disposición en "ventana" anotada en otros dólmenes vascos. Pese al deterioro sufrido por esa cámara desde la intervención de Aranzadi, Barandiarán y Eguren ahora, y de acuerdo con la opinión de aquellos estudiosos, se puede definir el monumento de La Cañada como de galería cubierta de tipo corto, tal como advirtiera hace más de 30 años L. Pericot.

BIBLIOGRAFÍA: T. de Aranzadi, J.M. de Barandiarán, E. de Eguren 1923; J. Elósegui 1953b nº 116; J.Mª Apellaniz 1973: 288-289.

1.990 **Vivanco** Pereda, Juan José.
Los grupos humanos en la prehistoria de Encia-Urbasa. Capítulo 13. Estudio monográfico de las construcciones dolménicas de Encia y Urbasa. **Fundación José Miguel de Barandiarán**, nº. 6. Donostia, pp. 258-259.

24.- Dolmen de La Cañada (Urbasa)

Descubierto y excavado por T. de Aranzadi, J.M. de Barandiarán y E. de Eguren en 1921.

Se sitúa a 1º 35' 53'' de longitud, 42º 49' 20'' de latitud y 894 m. de altitud, en la hoja nº 140 del mapa del I. G. y C. a escala 1/50.000.

Túmulo. Gran túmulo formado por lajas calizas de gran tamaño. Producto de la excavación de 1921 existe en el centro del túmulo un gran cráter donde se sitúan las losas de la cámara.

El monumento en la actualidad está muy removido y sucio. No hace mucho tiempo se llevaron varios camiones de lajas del túmulo. Así mismo, el cráter donde se sitúa la cámara se va recubriendo de piedras y basura que echan pastores y excursionistas; incluso ha servido para enterrar algún animal.

No se aprecian estructuras de piedras en su túmulo.

Sus dimensiones son:

- Diámetro eje N-S = 19,7 m.
- Diámetro eje E-W = 20,7 m.
- Su altura oscila entre los 112 y los 186 cm.
- El perímetro es de aproximadamente 58 m.

Cámara. En la actualidad sólo se ven 10 losas de la cámara, de las cuales sólo 3 están en pie y el resto caídas. Las 3 losas (nº 8, 4 y 10) que se encuentran tendidas horizontalmente sobre el túmulo pudieron ser, en un principio, una sola que serviría de cubierta para la cámara. Las 7 losas restantes, situadas en el cráter del túmulo, debieron formar una vistosa cámara, de la que en la actualidad podemos deducir con bastante seguridad varios datos de cierto valor. En primer lugar, su anchura debió ser de casi 0,8 m.; la altura de la cámara es de unos 2,1 m. o algo más; las alturas de las losas que forman la cámara son variables, observándose que las losas Oeste (nº 2) es unos 60 cm. más baja que las que la rodean, formando una "ventana" (una cosa parecida sucede con las losas nº 4 y 6); las losas 3 y 7 son de sección cuadrada y formarían los vértices de la pared Norte de la cámara.

No obstante, entre lo que se ve hoy en día y lo que publicaron sus excavadores existe una gran diferencia. Al realizar la excavación descubrieron 12 losas, aparte de la cubierta, que formaban una galería cubierta orientada hacia el Este. Las dimensiones de dicha cámara eran de 3,5 m. de largo, por 1 m. de ancho y 2,1 m. de alto. Con las losas que quedan hoy parece que definirían una cámara cuadrada (?).

Las losas conservadas hoy son de caliza local, con espesores que varían de 15 a 38 cm.

Tipología. Dando crédito a lo que se apreció en el momento de su excavación, y no a lo que ahora se conserva, se puede decir que se trata de un Sepulcro de Galería Cubierta.

Bibliografía: T. de Aranzadi, J.M. de Barandiarán, E. de Eguren 1923.

1.990 **Barandiaran** Maestu, Ignacio – **Vegas** Aramburu, José Ignacio.
Los grupos humanos en la prehistoria de Encia-Urbasa. Capítulo 19. Análisis cultural de asentamientos, sistemas de explotación, modos de vida y ritos desde el Neolítico hasta el final de la Edad Antigua: síntesis final.
Fundación José Miguel de Barandiarán, nº. 6. Donostia, p. 297.

EL DOLMEN DE LA CAÑADA NORTE

Fue excavado por Aranzadi y Barandiarán en 1921; en su cámara de 3,5 m² de superficie había una masa de tierras revueltas en las que se recuperaron 4 evidencias de sílex, 5 de elementos de adorno, 81 fragmentos de cerámica, 2 utensilios metálicos y 346 restos óseos humanos (aparte de fragmentos no contados).

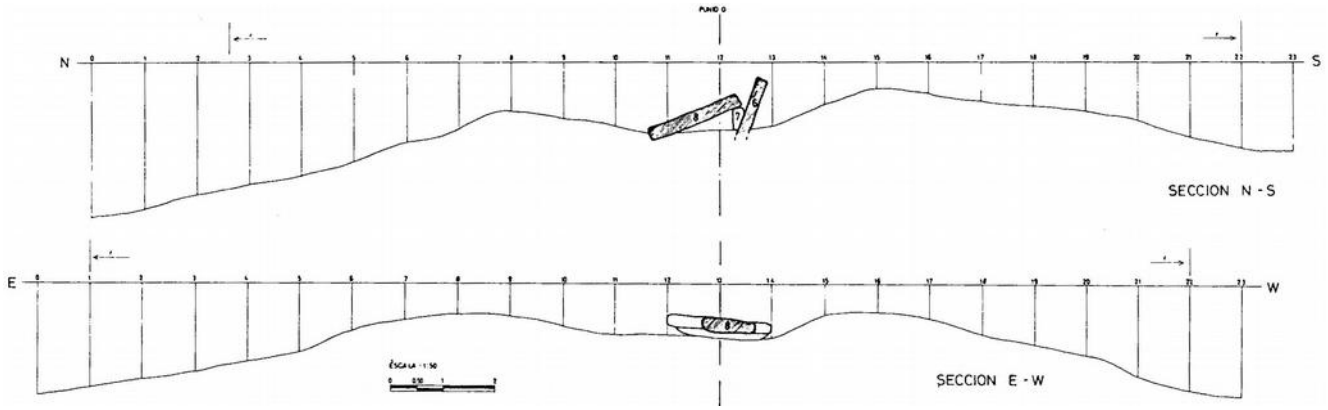

Figura 135.- Dolmen de La Cañada.

1.990 **Barandiaran** Maestu, Ignacio – **Vegas** Aramburu, José Ignacio.
Los grupos humanos en la prehistoria de Encia-Urbasa. Capítulo 19. Análisis cultural de asentamientos, sistemas de explotación, modos de vida y ritos desde el Neolítico hasta el final de la Edad Antigua.
Fundación José Miguel de Barandiarán, nº. 6. Donostia. Mapas y esquemas.

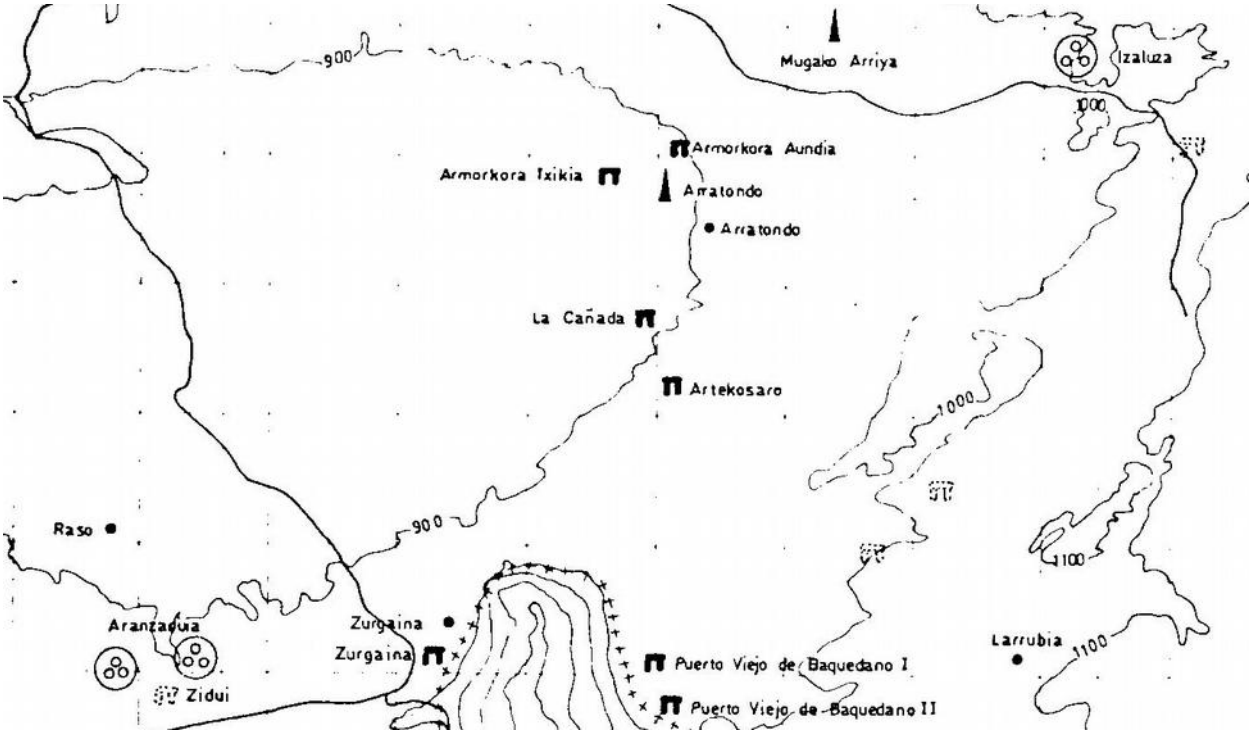

Figura 146.- Mapa general de Monumentos megalíticos.

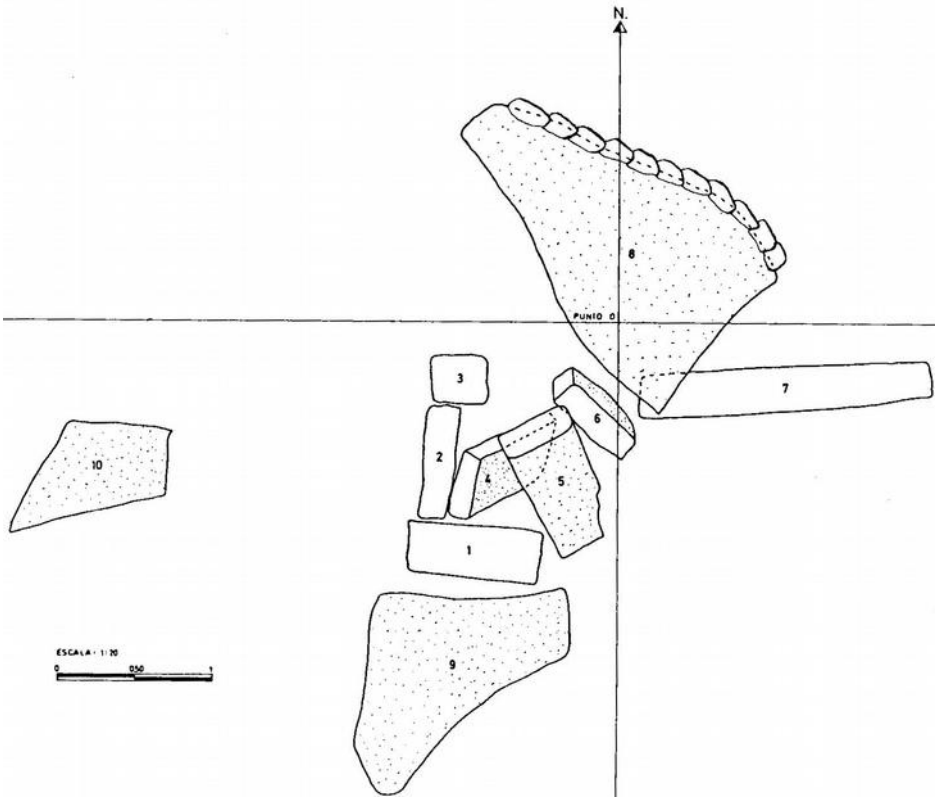

Figura 135.- Dolmen de La Cañada.

País = España	Comunidad Autónoma = Navarra	Provincia (31): Navarra	Municipio = Sierra de Urbasa

Zona megalítica (36): Sierra de Urbasa	Monumento (01): Dolmen	Nº. (02):	Nombre: La Cañada	Hilharriak: 31-36-01-02

1.991/92 **Ripa** Vega, Patxi.
Monumentos megalíticos de Navarra 1.890 – 1.990. **Trabajos de Arqueología Navarra**, nº. 10. Pamplona, p. 205.

LA CAÑADA-Mendartea: (DOLMEN). Área 6.
José Miguel de Barandiarán: 10.06.1921. / "Eusko Ikaskuntza" San Sebastián 1923. Pág. 4-12.
Telésforo de Aranzadi-José Miguel de Barandiaran-Enrique de Eguren: "Exploración de seis dólmenes de la Sierra de Urbasa". San Sebastián 1923. Explorado por los mismos en 1921.
Luis Pericot García: "Los sepulcros megalíticos catalanes y la cultura pirenaica". Barcelona 1950.
Jesús Elósegi: "Catálogo dolménico del País Vasco". Zaragoza 1953. Núm. 116 Pág. 275.
Ignacio Barandiarán-Enrique Vallespí: "Prehistoria de Navarra". Pamplona 1980. Pág. 148.

2.004 **Beguiristáin** Gúrpide, Mª Amor.
Restos esqueléticos en yacimientos prehistóricos de Navarra.
Cuadernos de Arqueología de la Universidad de Navarra, nº. 12. Pamplona, pp. 94-129-135.

- **La Cañada (Sierra de Urbasa)**

Localización: Megalito situado cerca de una cañada pastoril, a 894 m de altura, próximo al de Artekosaro.

Historia: Fue descubierto y excavado por T. de Aranzadi, J.M. Barandiaran y E. Eguren en 1921. Revisión sobre aspectos geográficos y arquitectura por I. Barandiaran y Vegas publicada en 1990.

Caracterización: De Galería cubierta fue clasificado este monumento por sus descubridores. Hoy está muy modificada su planta y de su túmulo se llevaron camiones de lajas en los años ochenta del pasado siglo.

Estudios: Sus excavadores hacen una estimación del estado de conservación y NMI que calculan entre 7 y 11. Abundan las referencias en los posteriores catálogos del Megalitismo regional.

Bibliografía: T. Aranzadi, J. M. Barandiaran y E. Eguren, 1923: 12-14; I. Barandiaran, 1987: 33; I. Barandiaran, J. I. Vegas et alii, 1990: 258-259 y 297.

2.005 **Hilharriak**.
Catálogo de monumentos megalíticos en Navarra.
Cuadernos de Arqueología de la Universidad de Navarra, nº. 13. Pamplona, p. 67.

Municipio	*Nº.*	(01): **DÓLMENES**	LOCALIZADO POR	FECHA	Mapa	Coordenadas **U.T.M. 30 T. ED 50**	
Amezkoa Baja	01	**Zurgaina** (**desaparecido**)	José Miguel **Barandiaran** Ayerbe	1.921-06-09	**140–I**	**X**: 570.140, **Y**: 4.738.950, **Z**: 925.	Ap.
Sierra Urbasa	02	**La Cañada**	José Miguel **Barandiaran** Ayerbe	1.921-06-10	**140–I**	**X**: 572.257, **Y**: 4.741.652, **Z**: 914.	Bien
Sierra Urbasa	03	**Armorkora haundi**	José Miguel **Barandiaran** Ayerbe	1.921-06-10	**114–III**	**X**: 572.161, **Y**: 4.743.358, **Z**: 913.	Bien
Sierra Urbasa	04	**Armorkora txikia**	José Miguel **Barandiaran** Ayerbe	1.921-06-12	**140–I**	**X**: 571.265, **Y**: 4.743.021, **Z**: 855.	Bien
Sierra Urbasa	05	**Artekosaro**	José Miguel **Barandiaran** Ayerbe	1.921-06-13	**140–I**	**X**: 572.273, **Y**: 4.741.031, **Z**: 934.	Bien
Amezkoa Baja	06	**Puerto viejo de Baquedano 1**	José Miguel **Barandiaran** Ayerbe	1.921-06-13	**140–I**	**X**: 571.873, **Y**: 4.739.489, **Z**: 975.	Bien
Sierra Urbasa	07	**Etxarriko portugañe 1** oeste	Jesús **Elósegui** Irazusta	1.952-05-16	**114–III**	**X**: 576.482, **Y**: 4.747.088, **Z**: 1.056.	Bien
Sierra Urbasa	08	**Santa Marina**	Jesús **Elósegui** Irazusta	1.952-05-16	**114–III**	**X**: 572.715, **Y**: 4.746.815, **Z**: 1.039.	Bien
Sierra Urbasa	09	**Agileta**	Jesús **Elósegui** Irazusta	1.952-05-16	**114–III**	**X**: 572.924, **Y**: 4.746.002, **Z**: 960.	Bien
Sierra Urbasa	10	**Etxarriko portugañe 2** este	Jesús **Elósegui** Irazusta	1.954-07-24	**114–III**	**X**: 576.732, **Y**: 4.747.082, **Z**: 1.044.	Bien
Amezkoa Baja	11	**Puerto viejo de Baquedano 2**	Tomás **López** Sellés	1.962-04-30	**140–I**	**X**: 571.925, **Y**: 4.738.897, **Z**: 975.	Bien
Sierra Urbasa	12	**Obas 1** este (Lubierri)	Jesús **Altuna** – Juan María **Apellaniz**		**114–III**	**X**: 574.971, **Y**: 4.744.990, **Z**: 1.080.	Bien
Sierra Urbasa	13	**Obas 2** oeste (Lubierri)	Fermín **Leizaola** Calvo	1.972-11-26	**114–III**	**X**: 574.739, **Y**: 4.744.927, **Z**: 1.091.	Bien
Amezkoa Baja	14	**Alto del Mojón**	Fernando **Galilea** Martínez	1.975-00-00	**139–II**	**X**: 559.797, **Y**: 4.739.282, **Z**: 986.	Bien
Amezkoa Baja	15	**Arantzaduia 1** oeste			**140–I**	**X**: 567.336, **Y**: 4.738.780, **Z**: 959.	Bien
Sierra Urbasa	16	**Ilusiar**	José **Zufiaurre** Goya	1.984-07-25	**114–III**	**X**: 578.850, **Y**: 4.744.420, **Z**: 825.	Bien
Sierra Urbasa	17	**Larreandi**	Balbino **García** de Albizu	1.984-08-18	**113–IV**	**X**: 564.936, **Y**: 4.743.262, **Z**: 920.	Bien
Sierra Urbasa	18	**Sorosgain** (Olaztiko Portua)	Luis **Millán** San Emeterio	1.985-10-06	**114–III**	**X**: 567.077, **Y**: 4.745.814, **Z**: 885.	Bien
Sierra Urbasa	19	**Arantzadia** (Artzeiturrieta)	Miguel **Ezkurdia** Manrique–Angelines **Saez**	1.986-05-00	**114–III**	**X**: 574.834, **Y**: 4.746.098, **Z**: 1.008.	Bien
Sierra Urbasa	20	**Bekosare**	Luis **Millán** – Ricardo **Biurrun** Aramaio	1.986-07-21	**114–III**	**X**: 575.342, **Y**: 4.746.371, **Z**: 1.043.	Bien
Amezkoa Baja	21	**Arantzaduia 2** este	Iñaki **Gaztelu** – Karmele **Manzanas** Hidalgo	1.990-03-17	**140–I**	**X**: 567.344, **Y**: 4.738.780, **Z**: 959.	Bien
Sierra Urbasa	22	**Gaasta**	Francisco **Ondarra** Erdozia	1.999-04-09	**114–III**	**X**: 571.409, **Y**: 4.746.883, **Z**: 1.021.	Bien
Sierra Urbasa	23	**Portillo de las Majadas de Eulate**	Alfonso **Martínez** Manteca	2.000-10-14	**140–I**	**X**: 567.028, **Y**: 4.739.374, **Z**: 940.	Bien
Sierra Urbasa	24	**Ziramu***	Daniel **Soto** Díaz	2.001-10-25	**140–I**	**X**: 569.386, **Y**: 4.739.492, **Z**: 912.	Bien
Amezkoa Baja	25	**Aseki**	Alfonso **Martínez** Manteca	2.003-03-04	**140–I**	**X**: 572.115, **Y**: 4.738.656, **Z**: 995.	Bien
Sierra Urbasa	26	**Fagatxabal***	Alfonso **Martínez** Manteca	2.008-01-04	**114–III**	**X**: 575.709, **Y**: 4.747.015, **Z**: 1.072.	Bien
Sierra Urbasa	27	**Bentaberri**	Josetxo **Artieda**	2.012-00-00	**114–III**	**X**: 579.540, **Y**: 4.743.319, **Z**: 845.	Bien

---

2.005 **Narvarte** Sanz, Natividad.
Gestión funeraria dolménica en la cuenca alta y media del Ebro: fases de ocupación y clausuras.
Instituto de Estudios Riojanos. Historia y Arqueología nº. 16. Logroño, pp. 276-277.

78. La Cañada Norte (Urbasa)

Situación geográfica

Coordenadas actualizadas: 42º49'20'' y 2º07'23'', En UTM: X- 571688, y-4741531. Altitud: 894 m.s.n.m.

Historia de la investigaciones

Descubierto por Barandiarán en 1921. Excavado por Aranzadi, Barandiarán y Eguren (1923 y 1924) en el mismo año empleando tres días en la excavación.

Características de la estructura arquitectónica

Cámara de 12 ortostatos formando una planta rectangular larga que medía 3,5 m de largo x 1 de ancho x 2,1 de altura. Los ortostatos se encontraron caídos en su mayor parte y la cubierta fragmentada en dos trozos. Apellániz (1973: 288-289) sólo localiza 6 ortostatos que pudieron formar una cabecera con orientación este.

En la excavación de 1921 se localizaron al menos 11 individuos inhumados.

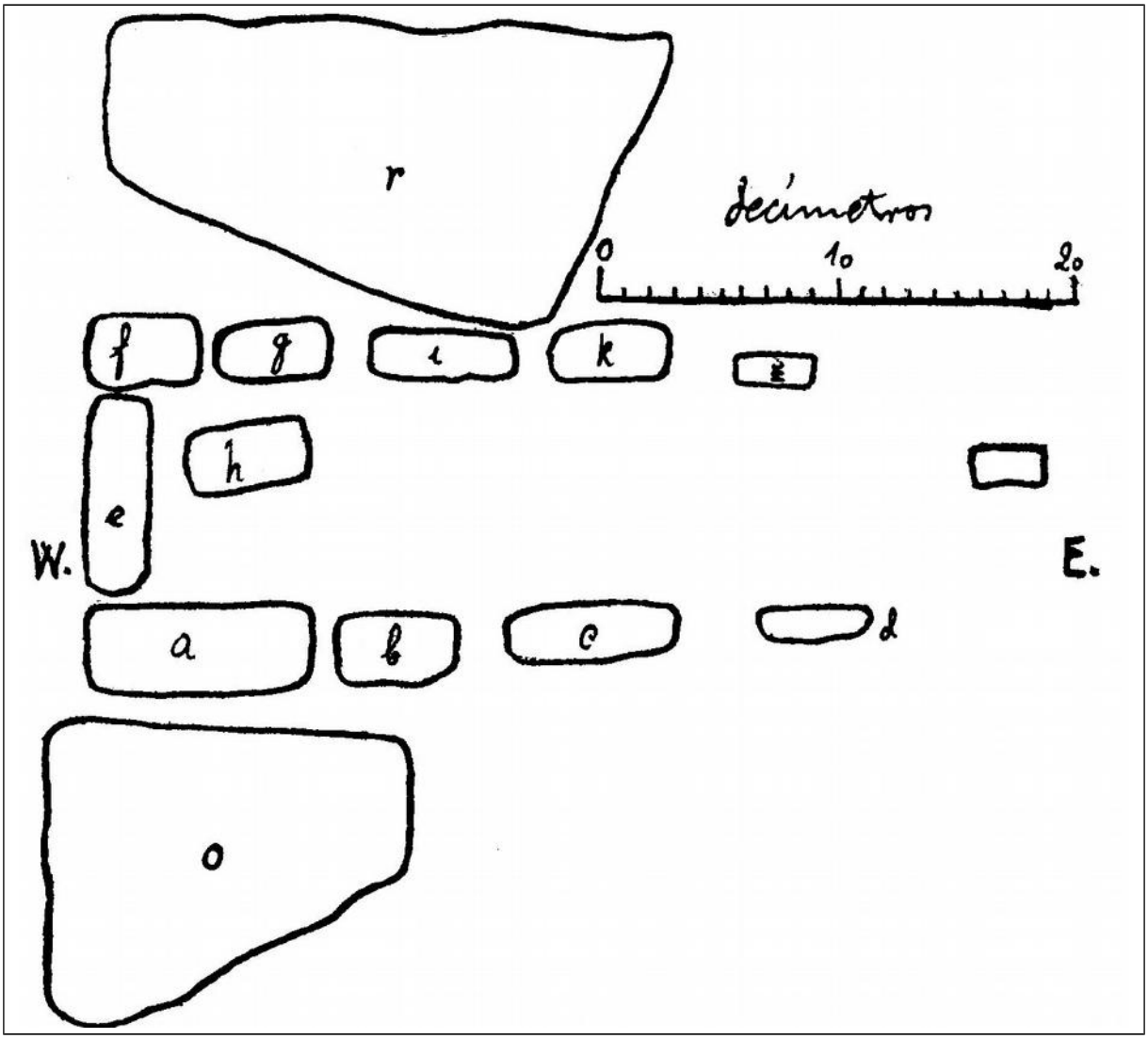

Fig. 244. Planta del sepulcro en galería de La Cañada Norte (Navarra) (según Aranzadi, Barandiarán y Eguren, 1923).

2.005 **Narvarte** Sanz, Natividad.
Gestión funeraria dolménica en la cuenca alta y media del Ebro: fases de ocupación y clausuras.
Instituto de Estudios Riojanos. Historia y Arqueología nº. 16. Logroño, pp. 276-277.

Materiales:

- un fragmento de lámina de sílex
- una punta de flecha foliforme de sílex alargada de base estrecha ligeramente redondeada con la punta rota (Fig. 245: 4)
- 3 lascas de sílex
- dos punzones de cobre, de sección cuadrada
- dos cuentas anulares de material óseo
- un fragmento de cuenta anular de material óseo (Fig. 245: 3)
- una cuenta de sección biconvexa de azabache (Fig. 245: 1)
- 81 fragmentos de cerámica a mano indeterminados
- una vértebra de pez perforado verticalmente. (Fig. 245: 2)

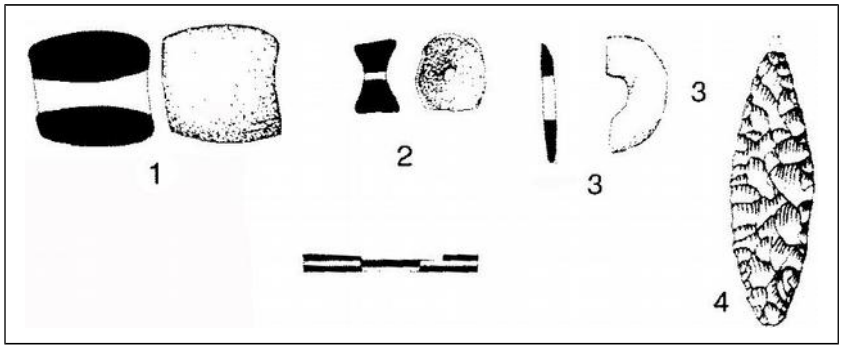

Fig. 245. Materiales del dolmen de La Cañada Norte (Navarra) (1-3 según Pérez Arrondo y López de Calle, 1986c a partir de Apellániz, 1973 y 4 según Cava, 1984).

Indicios arquitectónicos que señalan clausuras o remodelaciones

Por otro lado, el estado ruinoso del yacimiento, donde la totalidad de los ortostatos se encontraron derrumbados y la cubierta fragmentada, pudiera indicar ciertas actuaciones antrópicas intencionadas.

Rasgos materiales que indican diferentes etapas de utilización

El carácter neolítico de este yacimiento no puede justificarse en el tipo de construcción, que parece tardía, o a través de los materiales. La presencia de una punta foliforme con retoque plano permite encuadrarlo en esta época del neolítico final y transición al Calcolítico. Al igual que otros sepulcros megalíticos, presenta una etapa de ocupación calcolítica ratificada por la aparición de dos punzones metálicos.

2.011 **Beguiristáin** Gúrpide, Mª Amor.
Armas líticas en dólmenes navarros.
VII Congreso General de Historia de Navarra. Príncipe de Viana, nº. 253. Pamplona, pp. 45-46-48-53-56.

La CAÑADA (Sierra de Urbasa). Dolmen largo, tal vez galería cubierta, con cámara de 11 losas que delimita un recinto rectangular, su cubierta ya estaba desplazada cuando se dio a conocer. Las excavaciones de Aranzadi, Barandiaran y Eguren, en 1921, recuperaron entre otros materiales: una punta foliácea de sílex (fig. 2, nº 2) y restos de entre siete a once individuos.

Bibliografía: Cava, 1984: 85.

Figura 2. Puntas foliformes y fragmentadas: nº 2 de La Cañada.

País = España	Comunidad Autónoma = Navarra	Provincia (31): Navarra	Municipio = Sierra de Urbasa

Zona megalítica (36): Sierra de Urbasa	Monumento (01): Dolmen	Nº. (02):	Nombre: La Cañada	Hilharriak: 31-36-01-02

2.011 **Beguiristáin** Gúrpide, Mª Amor.
Armas líticas en dólmenes navarros.
VII Congreso General de Historia de Navarra. Príncipe de Viana, nº. 253. Pamplona, pp. 45-46-48-53-56.

Tabla 1.

Zona	Yacimiento	Restos humanos	NMI	Datación C14	Sílex tabular	Total de puntas
Montaña	La Cañada	>7				1

Tabla 3.

Yacimiento	Foliforme otras	Triangular pedúnculo	Romboidal	Aletas en apéndice	Pedúnculo	Fragmento	Total
La Cañada	1						1

Figura 1. Localización de los dólmenes citados en el texto que contienen puntas de flecha líticas.