

País = <b>España</b>	Comunidad Autónoma = <b>Navarra</b>	Provincia (31): <b>Navarra</b>	Zona megalítica (37): <b>Sierra de Andía</b>
Municipio = <b>Sierra Andía</b>	Tipo Monumento (01): <b>Dolmen</b>	Nº. (02):	Nombre: <b>Peña Blanca</b> <b>Hilharriak: 31-37-01-02</b>

COORDENADAS: Hoja 114-IV (Olo). I. G. N. Escala 1: 25.000. U.T.M. Huso 30 T = X: 587.356, Y: 4.746.249, Z: 1.201. **European 1979**.  
 Hoja 114-IV (Olo). I. G. N. Escala 1: 25.000. U.T.M. Huso 30 T = X: 587.247, Y: 4.745.040, Z: 1.201. **ETRS 89**.

SITUACIÓN: Se halla situado al sureste del monte Peñablanca, al noroeste de la pista y de la balsa, al suroeste del cromlech Balsa Fría 1.

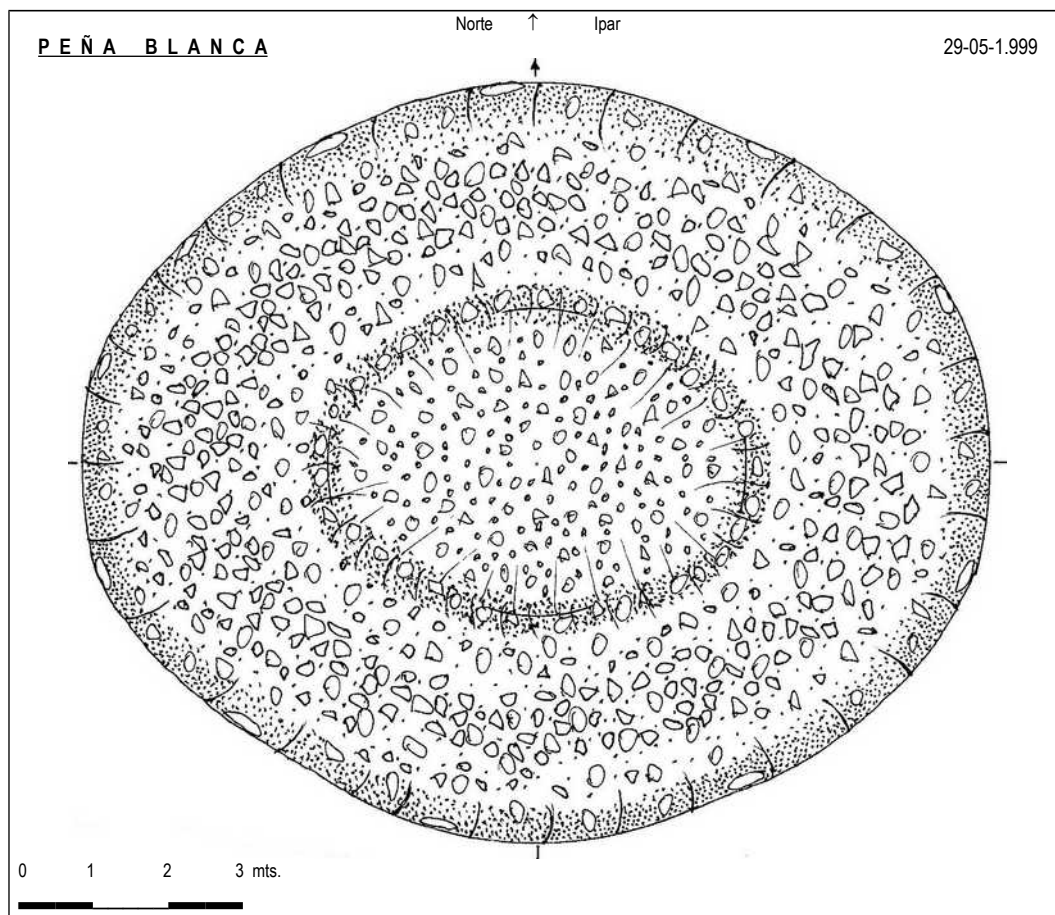
ACCESO: Desde el alto de Lizárraga hay que coger una pista a la izquierda (este) que tras superar un corto pero fuerte repecho, se llega a los pastizales de Andía, donde veremos una balsa y a la derecha (al sur) se halla el dolmen de Sarasa gañe en una zona un poco más elevada. Tenemos que seguir por la pista hacia el E unos cinco kilómetros y medio, hasta donde la pista va a empezar a rodear el monte Peña Blanca. El dolmen se halla situado entre dos dolinas justo donde comienza la zona pedregosa a unos cincuenta metros al norte de la pista y un poco antes que el terreno comience a descender.

DESCRIPCIÓN: **Dolmen**. Situado en terreno herboso y llano pero queda bastante camuflado por las rocas de los alrededores. Tiene un túmulo de piedras gruesas de tamaño mediano que está bastante arrasado, mide 10m de diámetro N-S y 12m E-W; todavía se puede apreciar el peristalito que sujeta el túmulo, que alcanza una altura de 0,20m por el lado **S**, 0,30m por el lado **N**, 0,50m por el lado **E** y 0,70m por el lado **W**. En el centro del túmulo solo queda una depresión que mide 4m de N-S y 5,50m de E-W. Materiales, calizas del lugar.

HISTORIA: Localizado por Jesús **Elosegui** Irazusta, el 20 de julio de 1.952.  
 No se ha practicado excavación.

BIBLIOGRAFIA:

- 1.952 **Elosegui** Irazusta, Jesús.  
*Materiales para el catálogo dolménico del País Vasco, nº. 4. Nuevos dólmenes en Navarra (Urbasa-Andía-Sarbil). Pirenaica*, nº. 4, IIIª época. Bilbao, pp. 122-123.
- 1.953 **Elosegui** Irazusta, Jesús.  
*Catálogo dolménico del País Vasco. Pirineos*, nº. 9. Zaragoza, pp. 322-323, nº. **289**.
- 1.973 **Apellaniz** Castroviejo, Juan María.  
*Corpus de materiales de las culturas prehistóricas con cerámica de la población de cavernas del país vasco meridional. Munibe*, suplemento nº. 1. Donostia, p. 292, nº. **50-2**.
- 1.980 **Barandiaran**, Ignacio – **Vallespi**, Enrique.  
*Prehistoria de Navarra. Trabajos de Arqueología Navarra*, nº. 2. Pamplona, p. 155.
- 1.991/92 **Ripa** Vega, Patxi.  
*Monumentos megalíticos de Navarra 1890-1990. Trabajos de Arqueología Navarra*, nº. 10. Pamplona, p. 213.
- 2.005 **Hilharriak**.  
*Carta Arqueológica de Navarra. (Monumentos Megalíticos). Cuadernos de Arqueología de la Universidad de Navarra*, nº. 13, p. 70.



1.952 **Elosegui Irazusta, Jesús.***Materiales para el catálogo dolménico del País Vasco, nº. 4. Nuevos dólmenes en Navarra ( Urbasa-Andia-Sarbil). Pirenaica, nº. 4, IIIª época. Bilbao, pp. 122-123.*

Observando este cromlech (Balsa Fría) me uní a mis compañeros de excursión que en aquellos momentos, 10 h. 40', alcanzaban las alturas de «Andía». Continuamos juntos hacia el W. y a los pocos metros el amigo Peciña llamaba mi atención hacia un amontonamiento de piedras que para mi había pasado inadvertido a pesar de haber casi tropezado con él. Dato que sirve para recalcar el interés en no realizar prospecciones en solitario, ya que hay momentos en que la atención indagatoria decae pudiendo así perderse preciosos datos catalogables. El túmulo señalado por Peciña era sencillamente un dolmen derruido.

**DOLMEN DE PEÑABLANCA.** No existen restos de cámara sepulcral. El galgal de traza elíptica tiene 12 m. de largo de E. a W. y 9 m. de N. a S. con un hoyo central de 5 m. x 3 m. El césped enmascara en parte las piedras del galgal. Desde éste queda la cota de «Peñablanca» (1.267 m.) al 308° y el «Alto de Trekua» (1.267 m.) al 62°.

Entre las piedras calizas del galgal recogí seis fragmentos de cerámica basta, que ulteriormente he podido ensamblar obteniendo un conjunto que represento en la fig. 2. Resulta ser el borde superior de una vasija de 23 cms. de diámetro interior de boca y de 28,5 cms. de pestaña exterior. El cuerpo tiene 14 m/m. de grosor. Aunque está finamente en superficie, el profesor Pericot que la ha examinado se inclina a creer que no ha sido elaborada al torno.

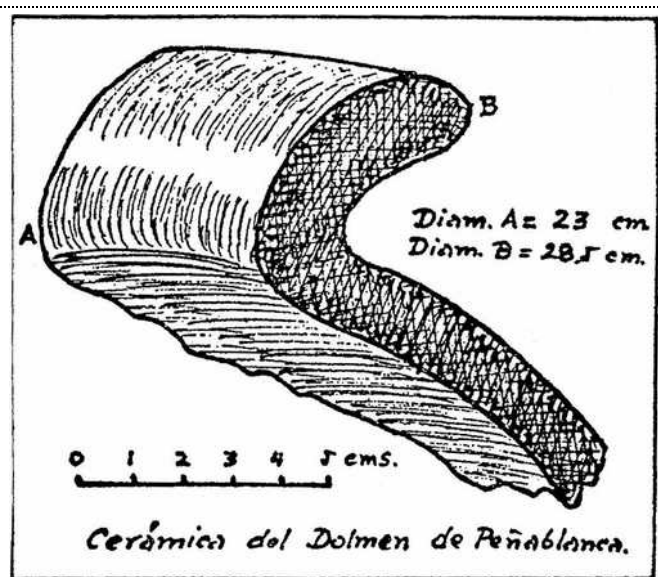


Fig. 2.

No conocemos en lo publicado sobre dólmenes del País Vasco, cita de vasija de cerámica de tan grandes dimensiones como esta de «Peñablanca».

Todos los restos y materiales que han sido citados en esta nota, los pondré a disposición de la Institución Príncipe de Viana de Navarra para que figuren en las colecciones arqueológicas de Pamplona.


Coordenadas geográficas del dolmen, en la hoja 114-Alsasua del 1:50.000. Long. 1° 45' 14". Lat. 42° 51' 43". Altitud s. n. m. 1.207 m.

1.953 **Elosegui Irazusta, Jesús.***Catálogo dolménico del País Vasco. Pirineos, nº. 9. Zaragoza, pp. 322-323, nº. 289.*

289. PEÑABLANCA... ...1.207 m. Sierra Andía (Navarra) 1952

En plena zona de pastizales de Andía. Coordenadas geográficas en la hoja n.º 114-Alsasua : long. 1°45'14'', lat. 42°51'43''. Galgal de traza elíptica de 12 m. de EW. y 9 m. de NS. Hoyo central de 5 x 3 m. El césped enmascara en parte las piedras del galgal. No hay restos de cámara sepulcral.—Materiales : calizas.—Fragmentos de cerámica recogidos en superficie el 20-VII-1952 por J. ELÓSEGUI.—Inexplorado.

Bibliografía.—(99).



Dolmen de Peñablanca (n.º 289). —20-VII-1952.

País = <b>España</b>	Comunidad Autónoma = <b>Navarra</b>	Provincia (31): <b>Navarra</b>	Zona megalítica (37): <b>Sierra de Andía</b>
Municipio = <b>Sierra Andía</b>	Tipo Monumento (01): <b>Dolmen</b>	Nº. (02):	Nombre: <b>Peña Blanca</b> <b>Hilharriak: 31-37-01-02</b>

**1.973** **Apellaniz** Castroviejo, Juan María.  
*Corpus de materiales de las culturas prehistóricas con cerámica de la población de cavernas del país vasco meridional.*  
**Munibe**, suplemento nº. 1. Donostia, p. 292, nº. **50-2**.

**50 - 2. PEÑA BLANCA (E. 285)** real (E. 289)

LOCALIZACIÓN: Andía. En la zona de pastizales de Andía, a unos 500 ms. al W. de Balsafría, junto al camino del valle y las rocas finales de Peñablanca entre ambos equidistante aproximadamente; a 1.207 ms. s.n.m.

Coordenadas: Long.: 1º, 45', 14". Lat.: 42º, 51', 43" de la Hoja nr. 114 – Alsasua.

DESCRIPCIÓN: Dolmen? Túmulo elíptico de 12 (E.W.) y 9 ms. (N.S.) con cráter central sin losas de cámara. Calizas del terreno.

HISTORI: Descubrimiento por J. Elósegui en 1952. J. Elósegui recogió entre las piedras del túmulo fragmentos de vaso que recompuestos dieron un vaso a mano.

BIBLIOGRAFÍA: Elósegui, J. Nuevos dólmenes navarros... (1952). 108. – **Barandiarán, J. M. Hombre prehistórico... (1953). Mentira.**

**1.980** **Barandiaran**, Ignacio – **Vallespi**, Enrique.  
*Prehistoria de Navarra. Trabajos de Arqueología Navarra*, nº. 2. Pamplona, p. 155.

7. *Sector de Andía*. Supone la continuidad pr´ctica del de Urbasa. En él han sido identificados, entre 1951 y 1954, cuatro dólmenes (**Peñablanca**, Sarasagañe, Trekua Arteta y Trekua Goñi) y una estructura tumular (acaso conteniendo cámara dolménica, en Bordas de Goñi) por J. Elósegui. Los dólmenes de Andía poseen notorios túmulos de envoltura, en diámetros que oscilan de los 7 a los 18 metros. Se sitúan en término de Arteta y de Goñi. No han sido excavados.

**1.991/92** **Ripa Vega**, Patxi.  
*Monumentos megalíticos de Navarra 1890-1990. Trabajos de arqueología Navarra / 10*. Pamplona, p. 213.

PEÑA BLANCA: (DOLMEN). Área 7. Jesús Elósegi: 20.07.1952. / "Pyrenaica". Tolosa 1952. Pág. 123. / "Catálogo dolménico del País Vasco". Zaragoza 1953. Núm. 289. Pág. 322.  
 Ignacio Barandiarán-Enrique Vallespi: "Prehistoria de Navarra". Pamplona 1980. Pág. 148.



Pais = **España** | Comunidad Autónoma = **Navarra** | Provincia (31): **Navarra** | Zona megalítica (37): **Sierra de Andia**

Municipio = **Sierra Andia** | Tipo Monumento (01): **Dolmen** | Nº. (02): | Nombre: **Peña Blanca** | **Hilharriak: 31-37-01-02**

