

País = **España** Comunidad Autónoma = **Navarra** Provincia (31): **Navarra** Zona megalítica (37): **Sierra de Andia**

Municipio = **Sierra Andia** Tipo Monumento (03): **Cromlech** N°. (04-d): Nombre: **Soosa 4** **Hilharriak: 31-37-03-04-d**

COORDENADAS: Hoja 114-IV (Olo). I. G. N. Escala 1: 25.000. U.T.M. Huso 30 T = X: 581.968, Y: 4.743.810, Z: 934. **European 1979**.
Hoja 114-IV (Olo). I. G. N. Escala 1: 25.000. U.T.M. Huso 30 T = X: 581.865, Y: 4.743.601, Z: 934. **ETRS 89**.

SITUACIÓN: Se halla situado al sur de la pista que asciende a Sosaportillu y al este de la pista que va hacia Zaborrate, en la pradera de Soosa.

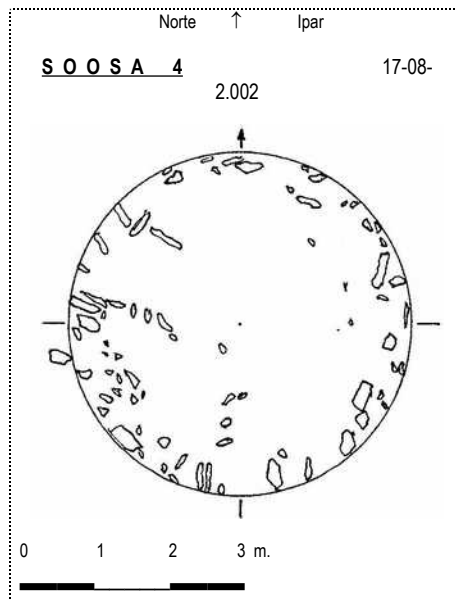
ACCESO: Desde el túnel de Lizarraga hay que descender hacia el sur por la carretera algo más de dos kilómetros hasta llegar a la curva de Errebeltz y entrar a la izquierda por la pista donde hay que dejar el vehículo. Tenemos que ir por esta pista en dirección este un kilómetro hasta el cruce con la pista que descende hacia el sur, rumbo a la balsa de Zaborrate. Tenemos que ir por la izquierda de la pista que va hacia el sur unos doscientos cincuenta metros para ver este cromlech, un poco más al este que el más cercano a la pista.

DESCRIPCIÓN: **Cromlech**. Situado en terreno llano, donde solo crece la fina hierba y algún que otro cardo. Este círculo mide 4,50m de diámetro. Está formado por lajas clavadas horizontalmente y algunas radiales por todo el peristalito como si fuera un pequeño muro, teniendo en su interior una hilera de lajas formando una especie de L al revés (└), que parte del centro. Materiales, calizas del lugar.

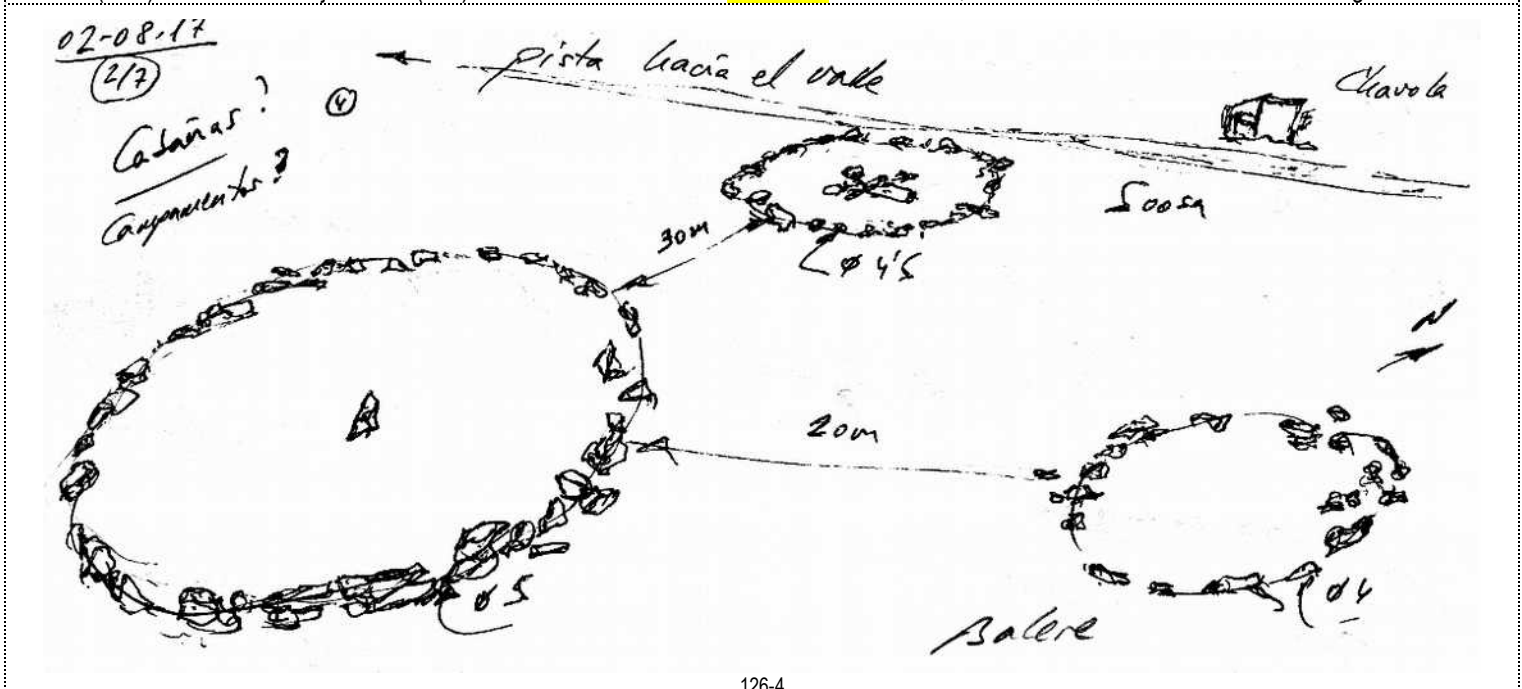
Nota: Este tipo de construcciones, sin una excavación arqueológica que aclare su antigüedad, siempre estarán en cuarentena.

HISTORIA: Localizado por, Balere **Barrero** Hidalgo, Iñaki **Gaztelu** Iraundegi, Alfonso **Martínez** Manteca y Luis **Millán** San Emeterio, el 17 de agosto de 2.002.
No se ha practicado excavación.

BIBLIOGRAFIA:

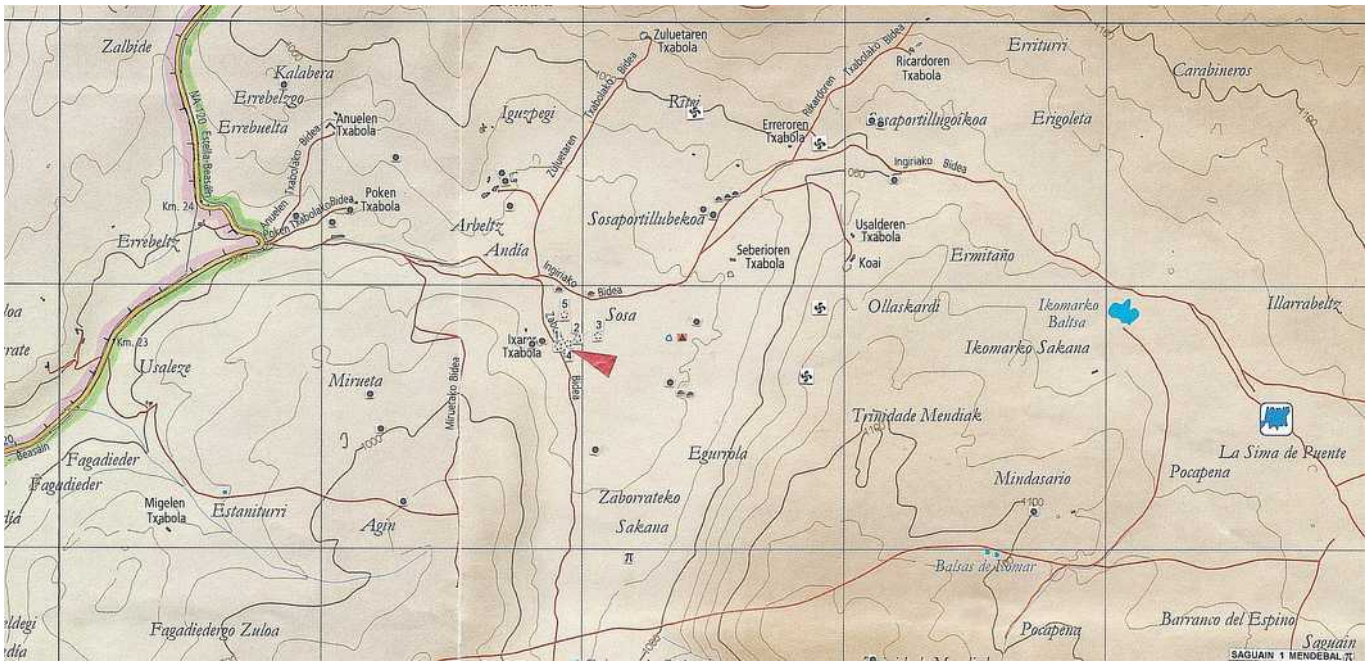


Círculo (04-d): **Soosa 4**. Hoja 114-IV (Olo). Escala 1: 25.000. U.T.M. Huso 30 T = X: 581.968, Y: 4.743.810, Z: 934. **ED 50**. 17 de agosto de 2.002.



Pais = **España** | Comunidad Autónoma = **Navarra** | Provincia (31): **Navarra** | Zona megalítica (37): **Sierra de Andia**

Municipio = **Sierra Andia** | Tipo Monumento (03): **Cromlech** | Nº. (04-d): | Nombre: **Soosa 4** | **Hilharriak: 31-37-03-04-d**



País = España	Comunidad Autónoma = Navarra	Provincia (31): Navarra	Zona megalítica (37): Sierra de Andia
Municipio = Sierra Andia	Tipo Monumento (03): Cromlech	Nº. (04-d):	Nombre: Soosa 4 Hilharriak: 31-37-03-04-d